Materiali – Progr.0+000.00

Materiale	Area (m²)	Vol. (m³)
Rilevato	50.51	0.00
Scavo	0.00	0.00
Scotico	1.23	0.00
Terreno vegetale	0.00	0.00

SV_ALGH_N
Sez. 01
Progr.: 0+000.00
Scala : 1:200
Q.Rif. : 5.00

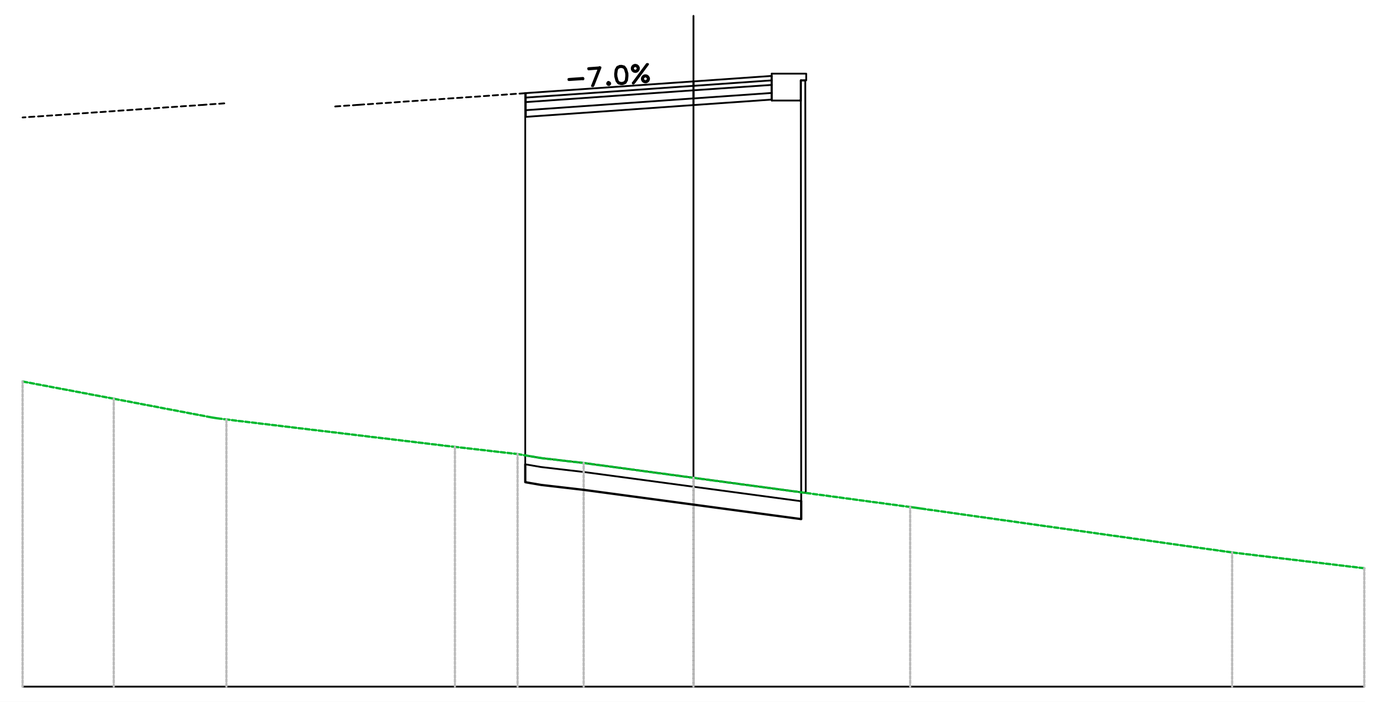

PROGRESSIVE TERRENO	-15.00 -12.96 -10.44 -5.33 -3.93 -3.40 -2.46 0.00 4.85 12.04 15.00
PARZIALI TERRENO	2.04 2.19 5.11 1.40 0.53 0.95 2.46 4.85 6.97 2.96
QUOTE TERRENO	11.82 11.44 10.97 10.36 10.20 10.11 10.00 9.67 9.02 8.00 7.65
PROGRESSIVE PROGETTO	-3.76 0.00 1.75
PARZIALI PROGETTO	3.75 1.75
QUOTE PROGETTO	18.27 18.53 18.66
QUOTE SOTTOFONDO	17.74 18.00 18.13 18.34

Materiali – Progr.0+020.00

Materiale	Area (m²)	Vol. (m³)
Rilevato	54.02	1043.74
Scavo	0.00	0.00
Scotico	1.23	24.64
Terreno vegetale	0.00	0.00

SV_ALGH_N
Sez. 02
Progr.: 0+020.00
Scala : 1:200
Q.Rif. : 5.00

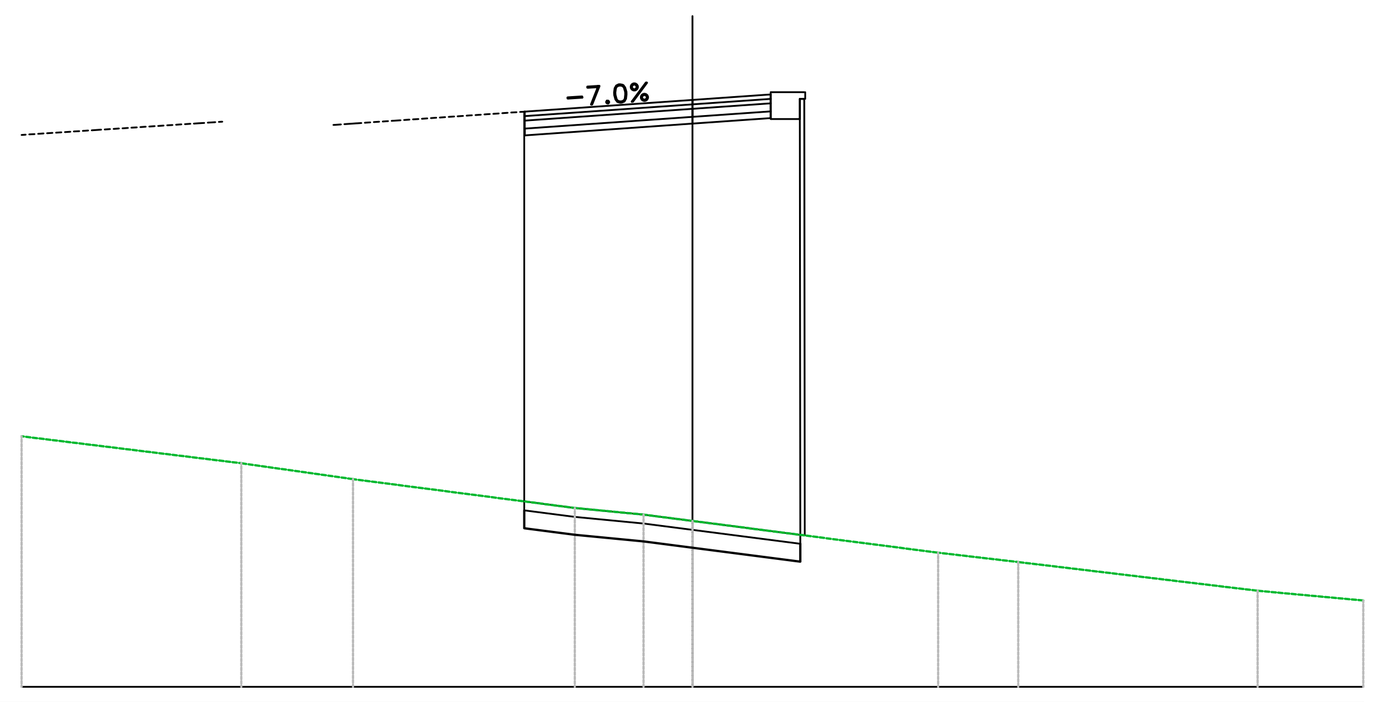

PROGRESSIVE TERRENO	-15.00 -10.09 -7.59 -2.63 -1.09 0.00 5.49 7.28 12.64 15.00
PARZIALI TERRENO	4.91 2.50 4.96 1.54 1.09 5.49 1.79 5.35 2.36
QUOTE TERRENO	10.60 10.00 9.65 9.00 8.85 8.71 8.00 7.79 7.15 6.93
PROGRESSIVE PROGETTO	-3.76 0.00 1.75
PARZIALI PROGETTO	3.75 1.75
QUOTE PROGETTO	17.86 18.12 18.25
QUOTE SOTTOFONDO	17.33 17.59 17.72 17.80

Materiali – Progr.0+040.00

Materiale	Area (m²)	Vol. (m³)
Rilevato	56.75	1105.96
Scavo	0.00	0.00
Scotico	1.23	24.62
Terreno vegetale	0.00	0.00

SV_ALGH_N
Sez. 03
Progr.: 0+040.00
Scala : 1:200
Q.Rif. : 5.00

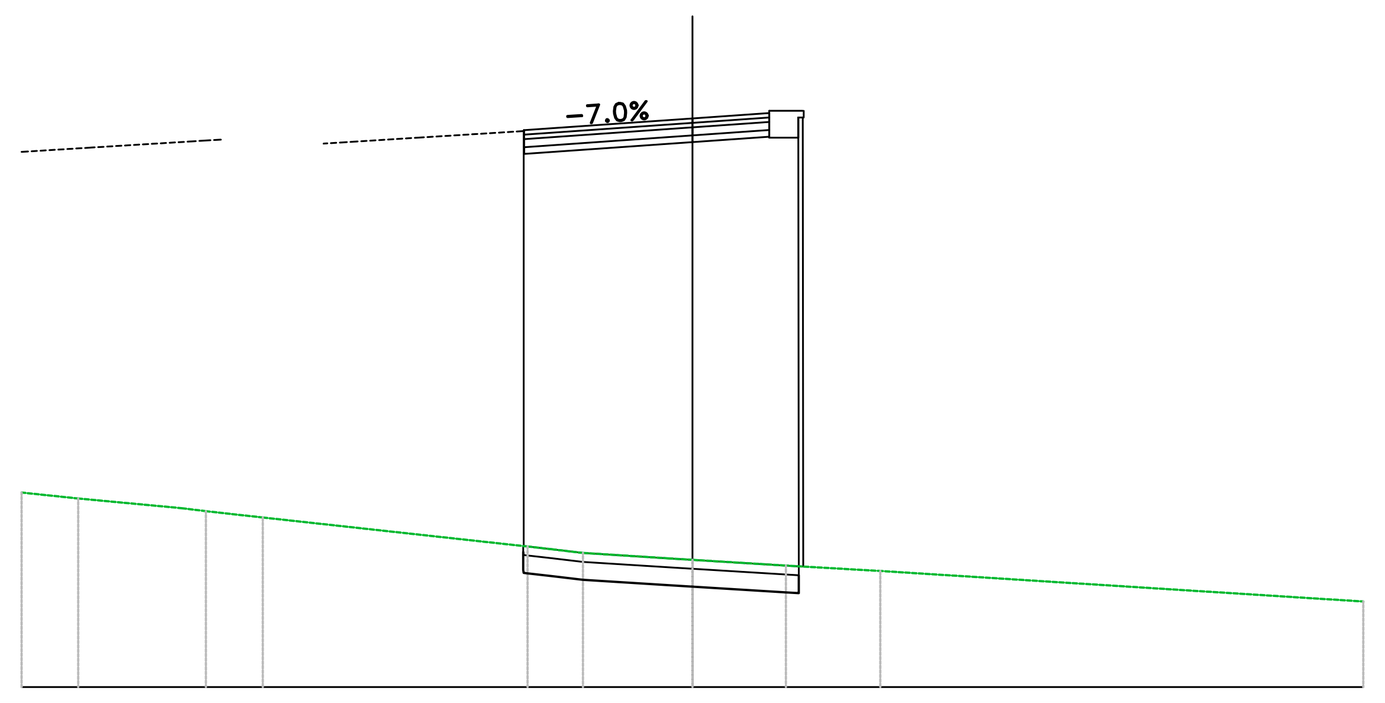

PROGRESSIVE TERRENO	-15.00 -13.73 -11.41 -10.88 -9.61 -3.69 -3.14 -2.45 -0.53 0.00 2.09 4.20 15.00
PARZIALI TERRENO	1.27 2.32 0.53 1.27 5.92 0.54 0.70 1.92 0.53 2.09 2.11 10.80
QUOTE TERRENO	9.35 9.22 9.00 8.93 8.79 8.14 8.08 8.00 7.88 7.85 7.72 7.60 6.91
PROGRESSIVE PROGETTO	-3.76 0.00 1.72
PARZIALI PROGETTO	3.76 1.72
QUOTE PROGETTO	17.45 17.72 17.84
QUOTE SOTTOFONDO	16.92 17.19 17.31 17.39

Materiali – Progr.0+060.00

Materiale	Area (m²)	Vol. (m³)
Rilevato	55.09	1116.12
Scavo	0.00	0.00
Scotico	1.16	23.90
Terreno vegetale	0.00	0.00

SV_ALGH_N
Sez. 04
Progr.: 0+060.00
Scala : 1:200
Q.Rif. : 5.00

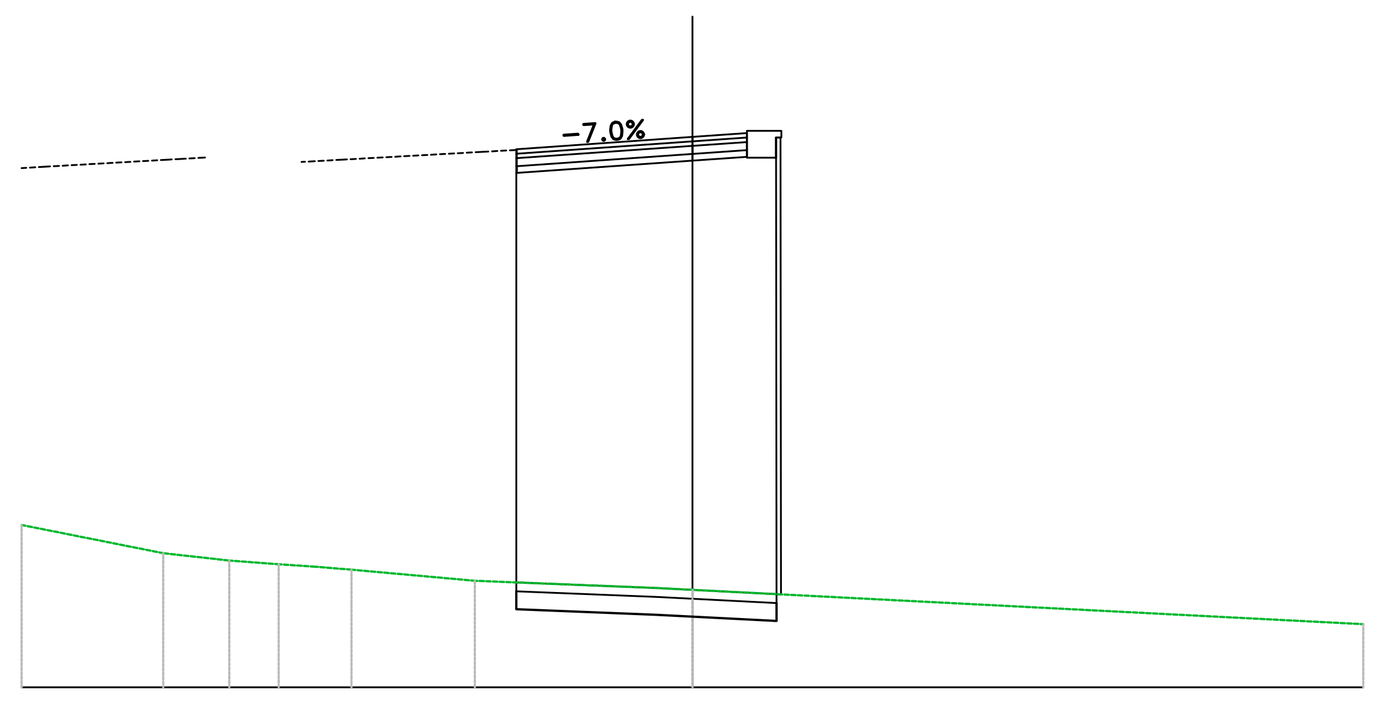

PROGRESSIVE TERRENO	-15.00 -11.83 -10.36 -9.25 -8.47 -7.62 -4.87 -0.81 0.00 15.00
PARZIALI TERRENO	3.17 1.48 1.10 0.78 0.85 2.76 4.06 0.81 15.00
QUOTE TERRENO	8.63 8.00 7.84 7.75 7.70 7.63 7.38 7.22 7.18 6.41
PROGRESSIVE PROGETTO	-3.93 0.00 1.22
PARZIALI PROGETTO	3.93 1.22
QUOTE PROGETTO	17.03 17.31 17.39
QUOTE SOTTOFONDO	16.50 16.78 16.86 16.94

Materiali – Progr.0+080.00

Materiale	Area (m²)	Vol. (m³)
Rilevato	55.87	1106.41
Scavo	0.00	0.00
Scotico	1.21	23.70
Terreno vegetale	0.00	0.00

SV_ALGH_N
Sez. 05
Progr.: 0+080.00
Scala : 1:200
Q.Rif. : 5.00

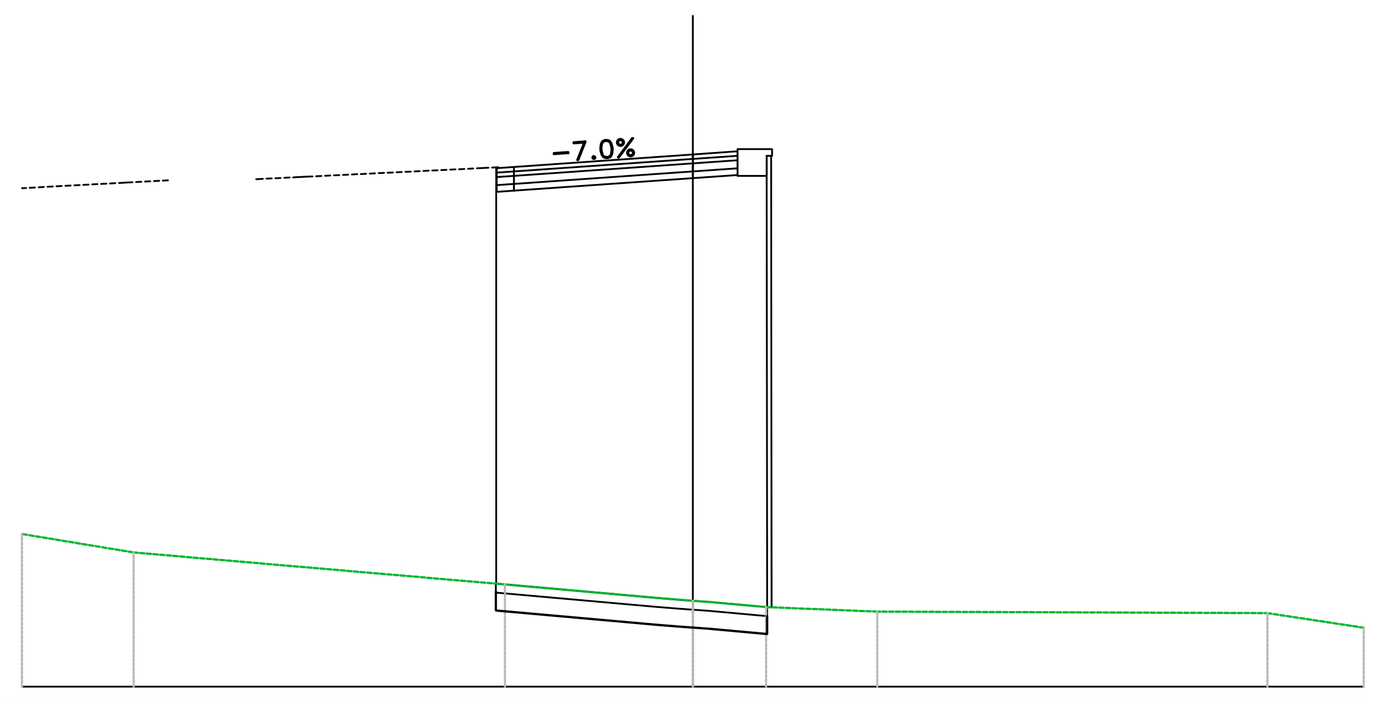

PROGRESSIVE TERRENO	-15.00 -12.50 -4.20 -0.82 0.00 1.64 4.12 12.85 15.00
PARZIALI TERRENO	2.50 8.30 3.38 1.28 2.48 8.72 2.15
QUOTE TERRENO	8.41 8.00 7.28 6.98 6.92 6.78 6.68 6.64 6.32
PROGRESSIVE PROGETTO	-4.39 -4.00 1.00
PARZIALI PROGETTO	0.39 4.00 1.00
QUOTE PROGETTO	16.59 16.62 16.90 16.97
QUOTE SOTTOFONDO	16.06 16.09 16.37 16.44 16.72

Materiali – Progr.0+100.00

Materiale	Area (m²)	Vol. (m³)
Rilevato	56.18	1116.41
Scavo	0.00	0.00
Scotico	1.33	25.38
Terreno vegetale	0.00	0.00

SV_ALGH_N
Sez. 06
Progr.: 0+100.00
Scala : 1:200
Q.Rif. : 5.00

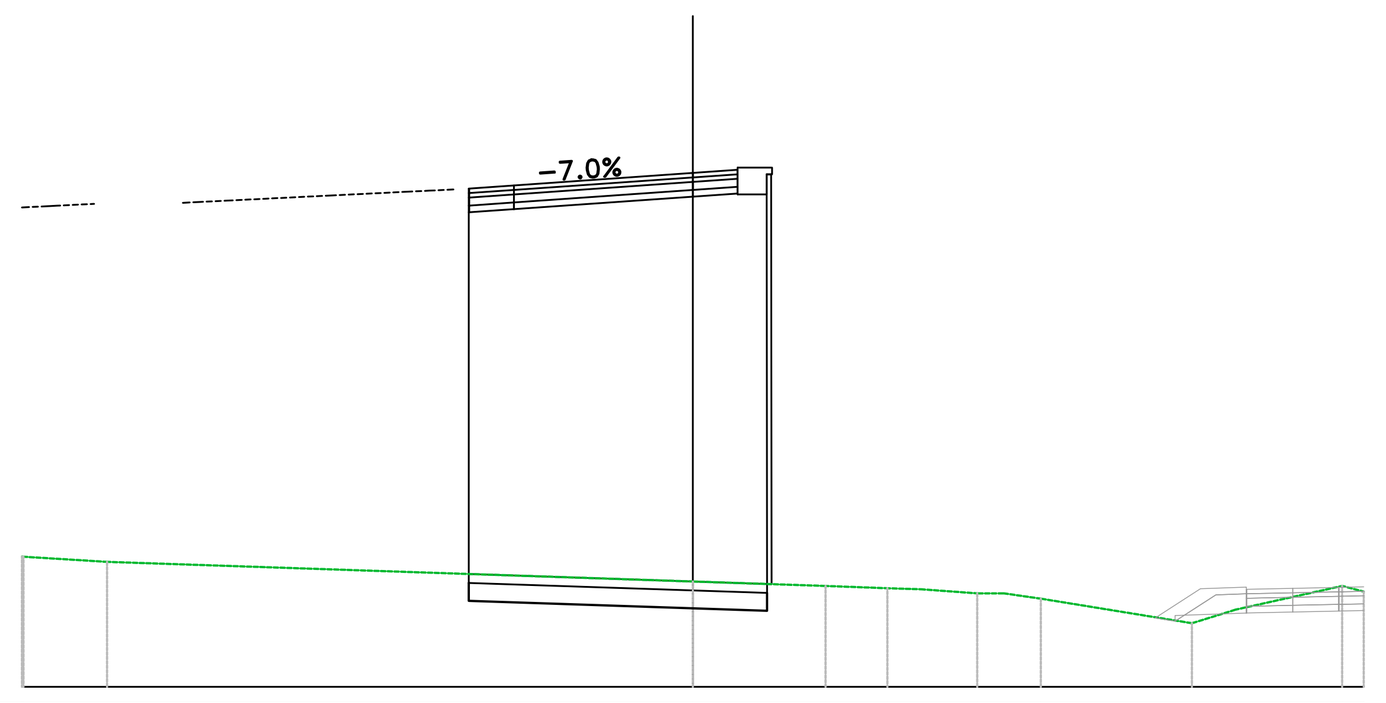

PROGRESSIVE TERRENO	-15.00 -13.10 0.00 2.97 4.35 5.12 6.36 6.96 7.78 11.16 12.13 14.52 15.00
PARZIALI TERRENO	1.87 13.10 2.97 1.38 0.77 1.24 0.60 0.82 3.38 0.97 2.38
QUOTE TERRENO	7.91 7.79 7.36 7.26 7.21 7.18 7.09 7.09 6.97 6.42 6.73 7.26 7.15
PROGRESSIVE PROGETTO	-5.00 -4.00 1.00
PARZIALI PROGETTO	1.00 4.00 1.00
QUOTE PROGETTO	16.14 16.21 16.49 16.56
QUOTE SOTTOFONDO	15.61 15.68 15.96 16.03 16.30

Materiali – Progr.0+110.55

Materiale	Area (m²)	Vol. (m³)
Rilevato	55.39	586.07
Scavo	0.00	0.00
Scotico	1.33	14.01
Terreno vegetale	0.00	0.00

SV_ALGH_N
Sez. OS07_B
Progr.: 0+110.55
Scala : 1:200
Q.Rif. : 5.00

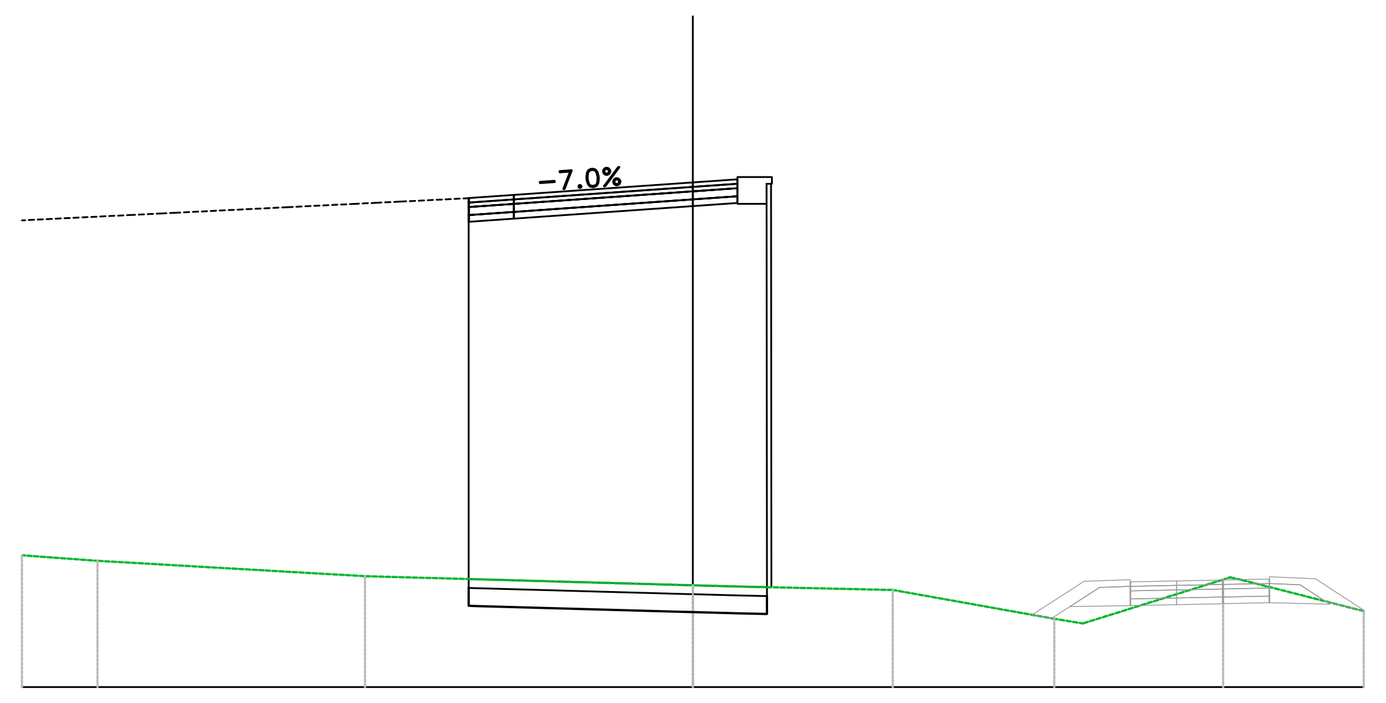

PROGRESSIVE TERRENO	-15.00 -13.31 -7.33 0.00 0.90 4.47 8.08 8.72 11.86 15.00
PARZIALI TERRENO	1.69 5.98 7.33 0.90 3.57 3.60 0.64 3.14 2.72
QUOTE TERRENO	7.95 7.82 7.48 7.28 7.25 7.17 6.53 6.42 7.40 6.70
PROGRESSIVE PROGETTO	-4.89 -4.00 -3.57 0.00 0.89
PARZIALI PROGETTO	0.89 0.43 3.57 0.89
QUOTE PROGETTO	15.94 16.01 16.04 16.29 16.35
QUOTE SOTTOFONDO	15.42 15.48 15.51 15.76 15.82 15.85

Materiali – Progr.0+120.00

Materiale	Area (m²)	Vol. (m³)
Rilevato	54.34	516.46
Scavo	0.00	0.00
Scotico	1.33	12.55
Terreno vegetale	0.00	0.00

SV_ALGH_N
Sez. 07
Progr.: 0+120.00
Scala : 1:200
Q.Rif. : 5.00

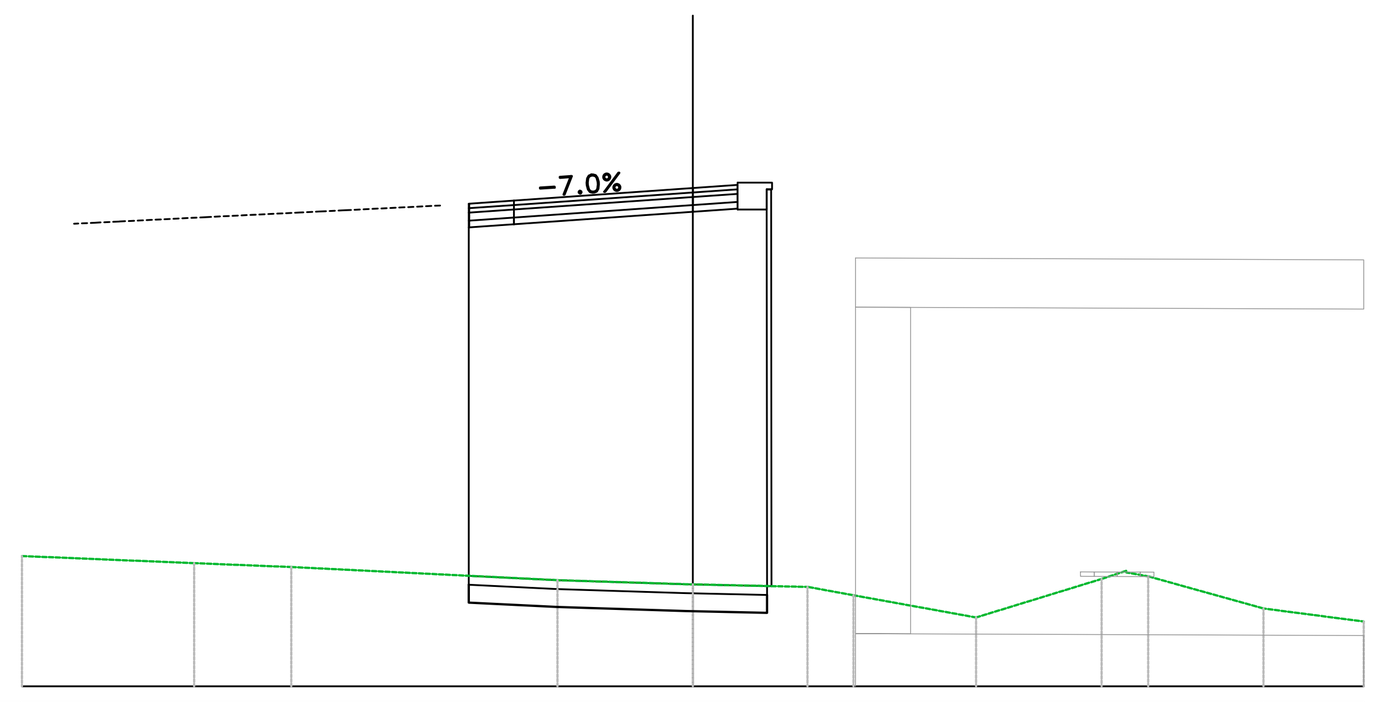

PROGRESSIVE TERRENO	-15.00 -11.15 -8.98 -3.03 0.00 2.56 3.59 6.33 9.14 9.69 12.76 15.00
PARZIALI TERRENO	3.85 2.17 5.95 2.87 2.56 1.02 2.74 2.81 0.55 2.58 2.24
QUOTE TERRENO	7.91 7.75 7.67 7.37 7.28 7.22 7.04 6.54 7.40 7.58 6.74 6.45
PROGRESSIVE PROGETTO	-5.00 -4.00 0.00 1.00
PARZIALI PROGETTO	1.00 4.00 1.00
QUOTE PROGETTO	15.79 15.86 16.14 16.21
QUOTE SOTTOFONDO	15.26 15.33 15.61 15.68 15.76

Materiali – Progr.0+140.00

Materiale	Area (m²)	Vol. (m³)
Rilevato	38.83	927.15
Scavo	0.00	0.00
Scotico	0.76	20.87
Terreno vegetale	0.00	0.00

SV_ALGH_N
Sez. 08
Progr.: 0+140.00
Scala : 1:200
Q.Rif. : 5.00

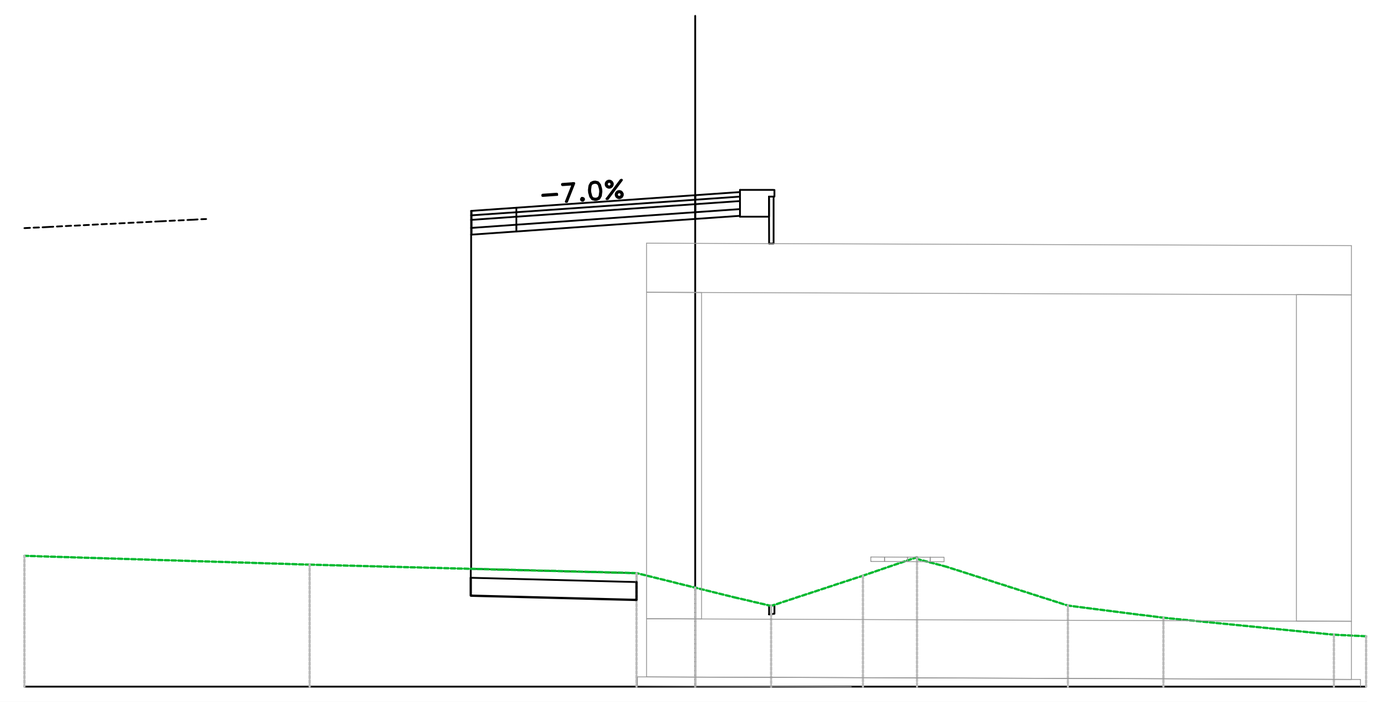

PROGRESSIVE TERRENO	-15.00 -8.62 -1.31 0.00 0.88 1.70 3.75 4.96 5.61 8.33 10.47 14.28 15.00
PARZIALI TERRENO	6.38 7.31 1.31 0.88 0.82 2.05 1.21 0.66 2.72 2.14 3.81 0.72
QUOTE TERRENO	7.92 7.73 7.54 7.21 7.00 6.80 7.48 7.89 7.68 6.81 6.54 6.16 6.13
PROGRESSIVE PROGETTO	-5.00 -4.00 1.00
PARZIALI PROGETTO	1.00 4.00 1.00
QUOTE PROGETTO	15.64 15.71 15.99 16.06
QUOTE SOTTOFONDO	15.61 15.18 15.46

Materiali – Progr.0+150.30

Materiale	Area (m²)	Vol. (m³)
Rilevato	7.47	236.74
Scavo	0.00	0.00
Scotico	0.16	4.73
Terreno vegetale	0.00	0.00

SV_ALGH_N
Sez. PG_01
Progr.: 0+150.30
Scala : 1:200
Q.Rif. : 5.00

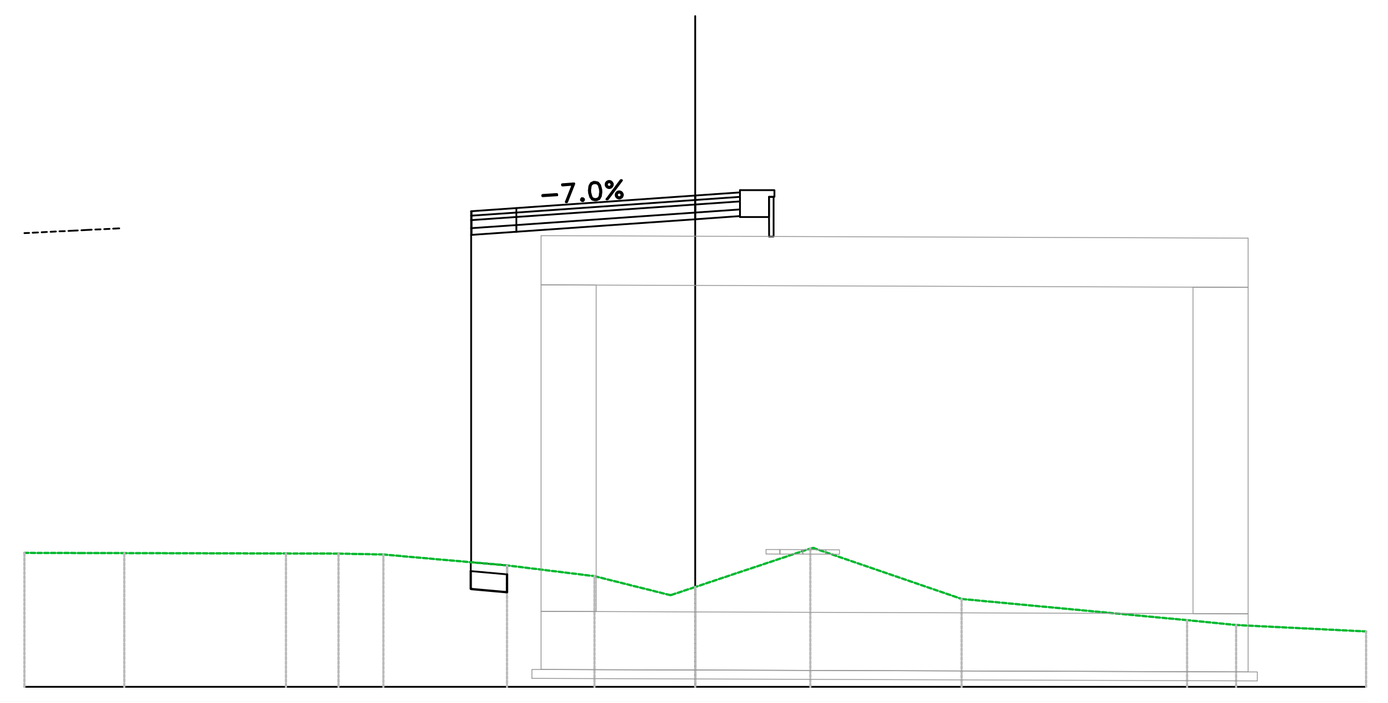

PROGRESSIVE TERRENO	-15.00 -13.72 -12.77 -9.15 -7.98 -6.97 -4.21 -2.25 -0.55 0.00 2.57 5.96 11.00 12.10 15.00
PARZIALI TERRENO	1.28 0.95 3.62 1.17 1.00 2.76 1.95 1.70 0.55 2.57 3.29 5.04 1.10 2.90
QUOTE TERRENO	8.00 7.99 7.99 7.98 7.98 7.96 7.72 7.48 7.05 7.23 8.09 6.97 6.49 6.38 6.24
PROGRESSIVE PROGETTO	-5.00 -4.00 0.00 1.00
PARZIALI PROGETTO	1.00 4.00 1.00
QUOTE PROGETTO	15.64 15.71 15.99 16.06
QUOTE SOTTOFONDO	15.81 15.18

Materiali – Progr.0+160.00

Materiale	Area (m²)	Vol. (m³)
Rilevato	0.00	35.88
Scavo	0.00	0.00
Scotico	0.00	0.78
Terreno vegetale	0.00	0.00

SV_ALGH_N
Sez. 09
Progr.: 0+160.00
Scala : 1:200
Q.Rif. : 5.00

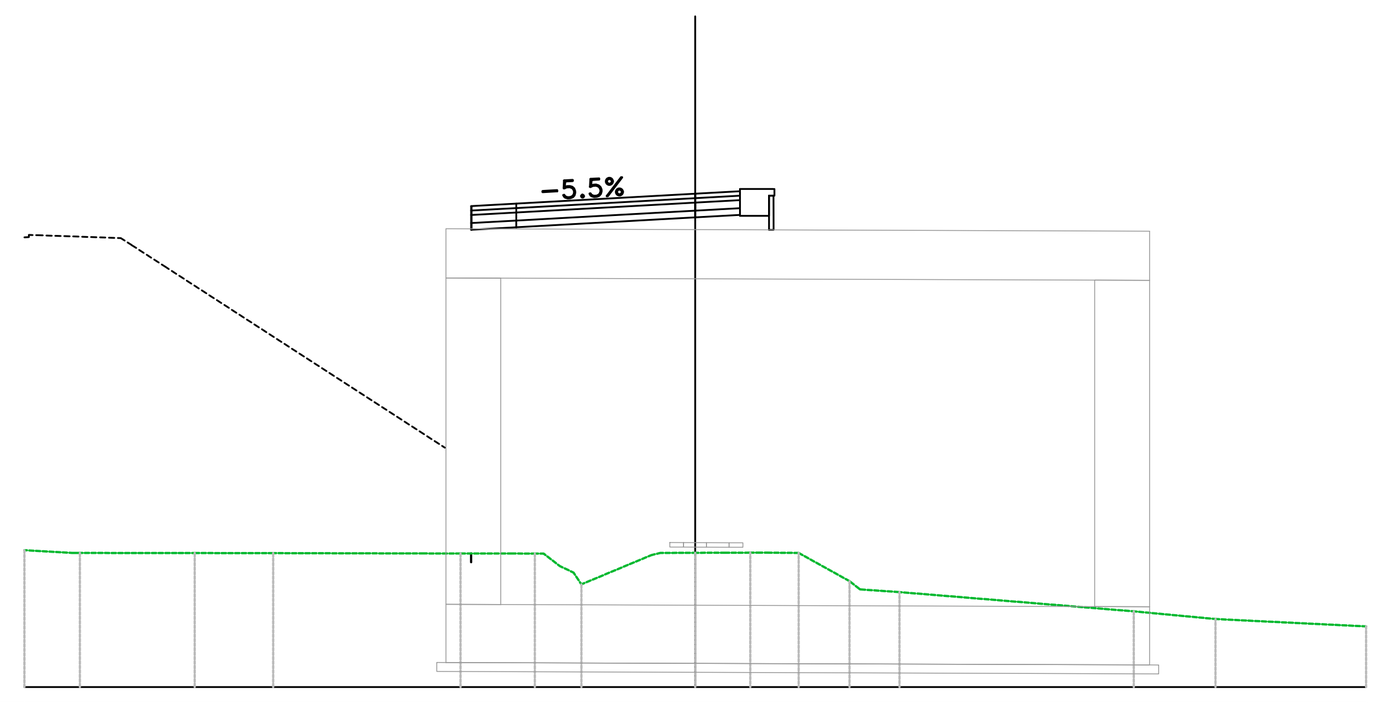

PROGRESSIVE TERRENO	-15.00 -13.76 -11.19 -9.44 -6.10 -5.25 -4.09 -3.39 -2.55 -0.78 0.00 0.64 1.23 2.31 3.45 4.57 9.81 11.63 15.00
PARZIALI TERRENO	1.06 2.57 1.76 3.34 0.85 1.16 0.51 1.57 0.78 0.64 0.59 0.70 1.14 0.88 5.24 1.83 3.37
QUOTE TERRENO	8.06 8.00 8.00 8.00 7.99 7.99 7.99 7.98 7.30 8.00 8.00 8.01 8.01 8.00 7.37 7.12 6.69 6.52 6.36
PROGRESSIVE PROGETTO	-5.00 -4.00 1.00
PARZIALI PROGETTO	1.00 4.00 1.00
QUOTE PROGETTO	15.76 15.81 16.03 16.09
QUOTE SOTTOFONDO	

Materiali – Progr.0+180.00

Materiale	Area (m²)	Vol. (m³)
Rilevato	0.00	0.00
Scavo	0.00	0.00
Scotico	0.00	0.00
Terreno vegetale	0.00	0.00

SV_ALGH_N
Sez. 10
Progr.: 0+180.00
Scala : 1:200
Q.Rif. : 5.00

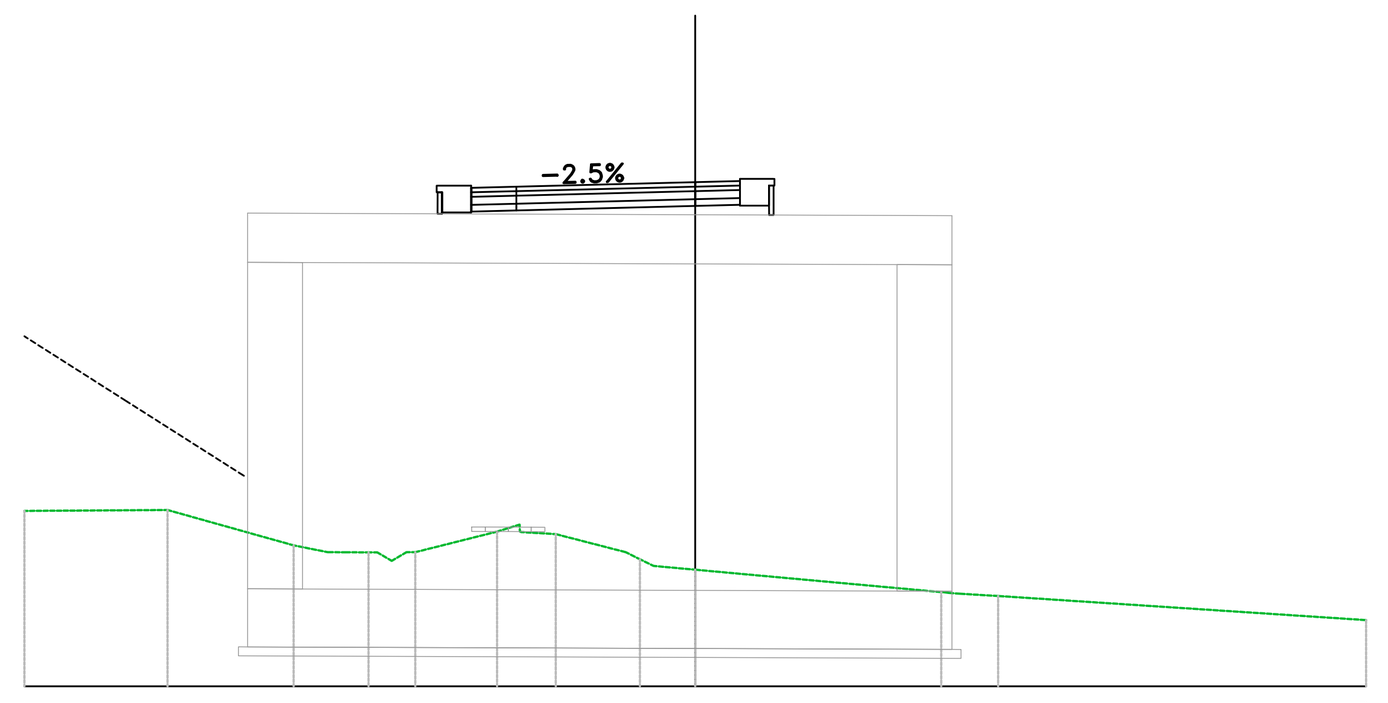

PROGRESSIVE TERRENO	-15.00 -11.80 -8.98 -8.22 -7.31 -6.79 -6.26 -4.43 -3.89 -3.12 -1.55 -0.93 0.00 5.50 6.77 15.00
PARZIALI TERRENO	3.20 2.82 0.76 1.83 0.50 0.77 1.56 0.93 5.50 0.85 8.23
QUOTE TERRENO	8.92 8.94 8.15 8.00 8.00 7.81 8.00 8.46 8.45 8.40 8.00 7.69 7.61 7.11 7.02 6.48
PROGRESSIVE PROGETTO	-5.00 -4.00 1.00
PARZIALI PROGETTO	1.00 4.00 1.00
QUOTE PROGETTO	16.15 16.17 16.27 16.30
QUOTE SOTTOFONDO	

anas
GRUPPO FS ITALIANE

Direzione Progettazione e Realizzazione Lavori

S.S.291 "Della Nurra"
Lavori di costruzione del Lotto 1 da Alghero ad Olmedo, in località bivio cantoniera di Rudas (completamento collegamento Alghero–Sassari) e del Lotto 4 tra bivio Olmedo e l'aeroporto di Alghero –Fertilia (bretella per l'aeroporto)

PROGETTO ESECUTIVO

COD. CA29

PROGETTAZIONE: ATI: VIA - SERING - VDP - BRENG

PROGETTISTA E RESPONSABILE DELL'INTEGRAZIONE DELLE PRESTAZIONI SPECIALISTICHE:
Dott. Ing. Giovanni Piazza (Ord. Ing. Prov. Roma A27296)

RESPONSABILE D'AREA
Responsabile Tracciato stradale: *Dott. Ing. Massimo Capasso (Ord. Ing. Prov. Roma 26031)*
Responsabile Strutture: *Dott. Ing. Giovanni Piazza (Ord. Ing. Prov. Roma 27296)*
Responsabile Idraulica, Geotecnica e Impianti: *Dott. Ing. Sergio Di Maio (Ord. Ing. Prov. Palermo 2872)*
Responsabile Ambiente: *Dott. Ing. Francesco Ventura (Ord. Ing. Prov. Roma 14660)*

GEOLOGO:
Dott. Geol. Enrico Curcuruto (Ord. Geo. Regione Sicilia 966)

COORDINATORE SICUREZZA IN FASE DI PROGETTAZIONE:
Dott. Ing. Sergio Di Maio (Ord. Ing. Prov. Palermo 2872)

COORDINATORE ATTIVITA' DI PROGETTAZIONE:
Dott. Ing. MariaAntonietta Merendino (Ord. Ing. Prov. Roma A28481)

VISTO: IL RESPONSABILE DEL PROCEDIMENTO:
Dott. Ing. Salvatore Campione.

MANDATARIA: VIA INGEGNERIA
MANDANTE: SERING INGEGNERIA
MANDANTE: vdp
MANDANTE: BRENG BRIDGE ENGINEERING

Dott. Ing. GIOVANNI PIAZZA – ORDINE INGEGNERI ROMA – n. A-27296 – settore a-b-c

PIAZZA GIOVANNI Ordine degli Ingegneri della Provincia di Roma Ingegnere 30.09.2021 13:14:40 GMT+00:00

PROGETTO STRADALE
SVINCOLI
Svincolo di ALGHERO
Sezioni trasversali TAV 05

CODICE PROGETTO			NOME FILE	REVISIONE	SCALA:
PROGETTO	LIV. PROG.	ANNO	CA29_T01SV01TRASZ01-11_A1		
DPCA0029	E	21	CODICE ELAB. T01SV01TRASZ05	A	1:200

REV.	DESCRIZIONE	DATA	REDATTO	VERIFICATO	APPROVATO
D					
C					
B					
A	EMISSIONE	GIU 2021	M.TOSI	M.CAPASSO	G.PIAZZA