SV_ALGH_W — Sez. pg_04

Materiali – Progr.0+268.96	Area (m²)	Vol. (m³)
Rilevato	11.29	96.97
Scavo	0.00	0.03
Scotico	2.09	18.35
Terreno vegetale	1.30	10.87

SV_ALGH_W
Sez. pg_04
Progr.: 0+268.96
Scala : 1:200
Q.Rif. : 10.00

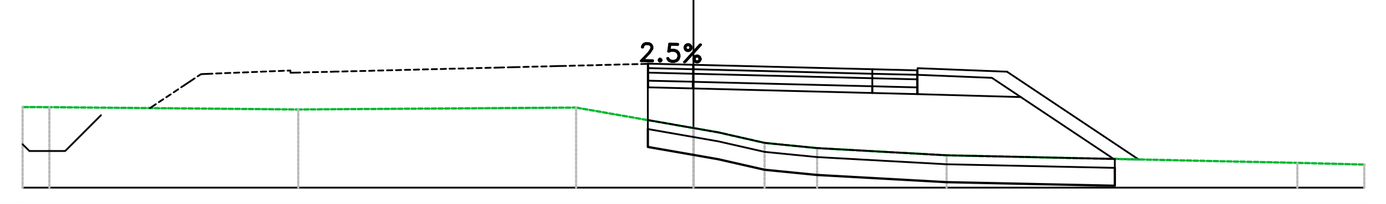

PROGRESSIVE TERRENO	-15.00 -14.40 -8.84 -2.62 0.00 0.56 1.59 2.76 5.66 13.50 15.00
PARZIALI TERRENO	0.60 5.57 6.21 2.62 0.56 1.03 1.17 2.90 7.84 1.50
QUOTE TERRENO	11.80 11.80 11.75 11.79 11.33 11.23 11.00 10.88 10.72 10.55 10.52
PROGRESSIVE PROGETTO	-1.02 4.00 5.00
PARZIALI PROGETTO	1.00 4.00 1.00
QUOTE PROGETTO	12.77 12.75 12.65 12.62
QUOTE SOTTOFONDO	12.24 12.22 12.12 12.09 12.02 10.64 10.62

SV_ALGH_W — Sez. 15

Materiali – Progr.0+280.00	Area (m²)	Vol. (m³)
Rilevato	10.24	118.82
Scavo	0.00	0.00
Scotico	2.01	22.60
Terreno vegetale	1.15	13.50

SV_ALGH_W
Sez. 15
Progr.: 0+280.00
Scala : 1:200
Q.Rif. : 10.00

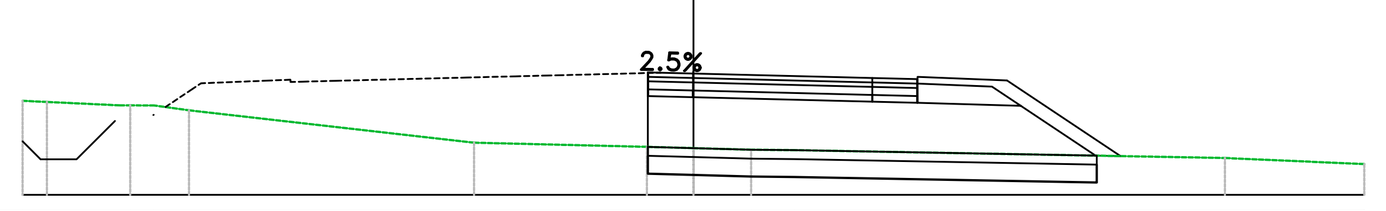

PROGRESSIVE TERRENO	-15.00 -14.46 -12.59 -12.07 -11.28 -4.91 -1.04 0.00 1.29 2.25 11.88 15.00
PARZIALI TERRENO	0.54 1.65 0.53 0.79 6.37 3.87 1.04 1.29 0.97 9.63 3.12
QUOTE TERRENO	12.10 12.08 12.00 12.00 11.89 11.17 11.07 11.04 11.01 11.00 10.82 10.69
PROGRESSIVE PROGETTO	-1.02 0.00 4.00 5.00
PARZIALI PROGETTO	1.00 4.00 1.00
QUOTE PROGETTO	12.74 12.71 12.61 12.59
QUOTE SOTTOFONDO	12.21 12.18 12.08 12.06 11.99 10.88 10.86

SV_ALGH_W — Sez. 16

Materiali – Progr.0+300.00	Area (m²)	Vol. (m³)
Rilevato	7.94	181.79
Scavo	0.00	0.00
Scotico	1.94	39.50
Terreno vegetale	1.03	21.82

SV_ALGH_W
Sez. 16
Progr.: 0+300.00
Scala : 1:200
Q.Rif. : 10.00

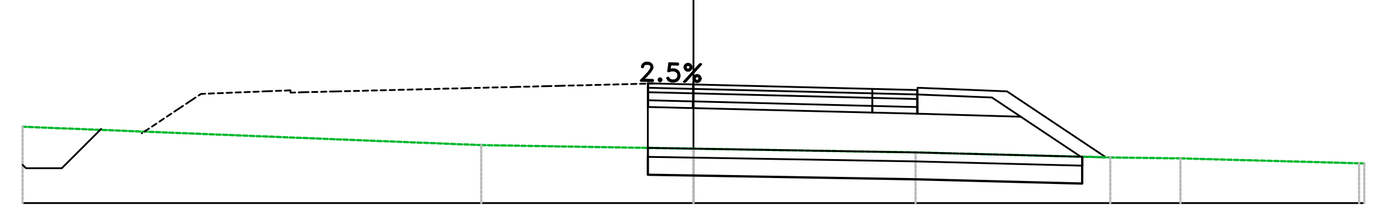

PROGRESSIVE TERRENO	-15.00 -4.75 0.00 4.97 9.32 10.89 14.88 15.00
PARZIALI TERRENO	10.25 4.75 4.97 4.35 1.57 4.00
QUOTE TERRENO	11.71 11.30 11.22 11.13 11.02 11.00 10.89 10.88
PROGRESSIVE PROGETTO	-1.02 0.00 4.00 5.00
PARZIALI PROGETTO	1.00 4.00 1.00
QUOTE PROGETTO	12.68 12.65 12.55 12.53
QUOTE SOTTOFONDO	12.15 12.12 12.02 12.00 11.93 11.04 11.02

SV_ALGH_W — Sez. 17

Materiali – Progr.0+320.00	Area (m²)	Vol. (m³)
Rilevato	5.03	129.65
Scavo	0.00	0.00
Scotico	1.84	37.81
Terreno vegetale	0.85	18.77

SV_ALGH_W
Sez. 17
Progr.: 0+320.00
Scala : 1:200
Q.Rif. : 10.00

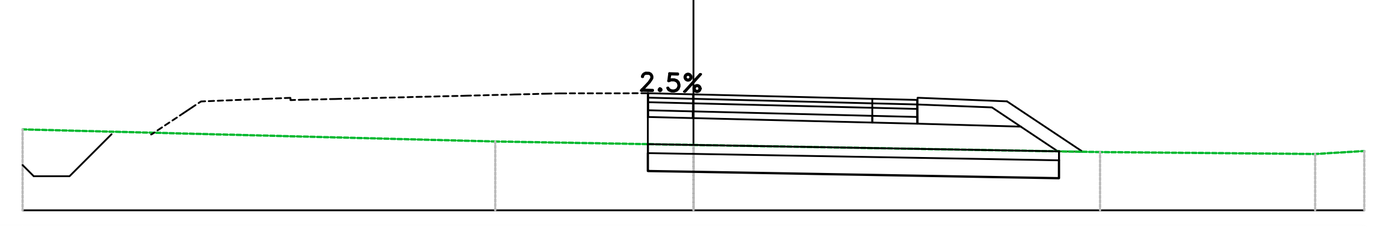

PROGRESSIVE TERRENO	-15.00 -4.43 0.00 9.09 13.90 15.00
PARZIALI TERRENO	10.57 4.43 9.09 4.81 1.10
QUOTE TERRENO	11.81 11.54 11.46 11.30 11.26 11.33
PROGRESSIVE PROGETTO	-1.02 0.00 4.00 5.00
PARZIALI PROGETTO	1.00 4.00 1.00
QUOTE PROGETTO	12.62 12.59 12.49 12.47
QUOTE SOTTOFONDO	12.09 12.06 11.96 11.94 11.87 11.32 11.30

SV_ALGH_W — Sez. 18

Materiali – Progr.0+340.00	Area (m²)	Vol. (m³)
Rilevato	3.16	81.93
Scavo	0.00	0.00
Scotico	1.78	36.14
Terreno vegetale	0.73	15.77

SV_ALGH_W
Sez. 18
Progr.: 0+340.00
Scala : 1:200
Q.Rif. : 10.00

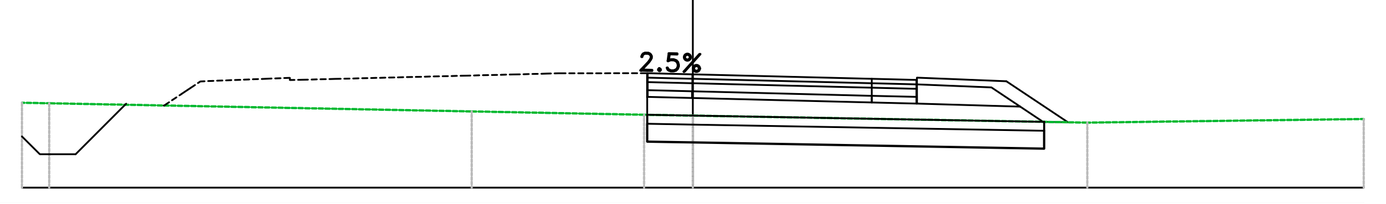

PROGRESSIVE TERRENO	-15.00 -14.39 -4.95 -1.09 0.00 8.82 15.00
PARZIALI TERRENO	0.61 9.45 3.85 1.09 8.82 6.18
QUOTE TERRENO	11.90 11.89 11.70 11.63 11.61 11.45 11.53
PROGRESSIVE PROGETTO	-1.02 4.00 5.00
PARZIALI PROGETTO	1.00 4.00 1.00
QUOTE PROGETTO	12.56 12.53 12.43 12.41
QUOTE SOTTOFONDO	12.03 12.00 11.90 11.88 11.81 11.46

SV_ALGH_W — Sez. 19

Materiali – Progr.0+360.00	Area (m²)	Vol. (m³)
Rilevato	2.45	56.17
Scavo	0.00	0.00
Scotico	1.75	35.23
Terreno vegetale	0.68	14.14

SV_ALGH_W
Sez. 19
Progr.: 0+360.00
Scala : 1:200
Q.Rif. : 10.00

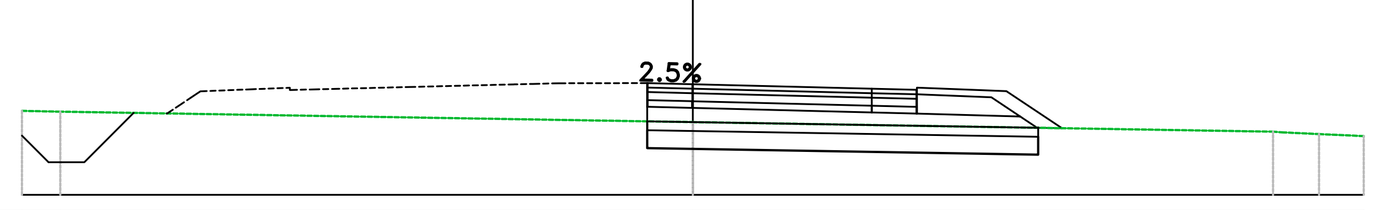

PROGRESSIVE TERRENO	-15.00 -14.14 0.00 12.97 14.00 15.00
PARZIALI TERRENO	0.86 14.14 12.97 0.81 1.00
QUOTE TERRENO	11.88 11.86 11.63 11.41 11.36 11.31
PROGRESSIVE PROGETTO	-1.02 0.00 4.00 5.00
PARZIALI PROGETTO	1.00 4.00 1.00
QUOTE PROGETTO	12.50 12.47 12.37 12.35
QUOTE SOTTOFONDO	11.97 11.94 11.84 11.82 11.75 11.48

SV_ALGH_W — Sez. 20

Materiali – Progr.0+380.00	Area (m²)	Vol. (m³)
Rilevato	2.58	50.35
Scavo	0.00	0.00
Scotico	1.77	35.22
Terreno vegetale	0.73	14.09

SV_ALGH_W
Sez. 20
Progr.: 0+380.00
Scala : 1:200
Q.Rif. : 10.00

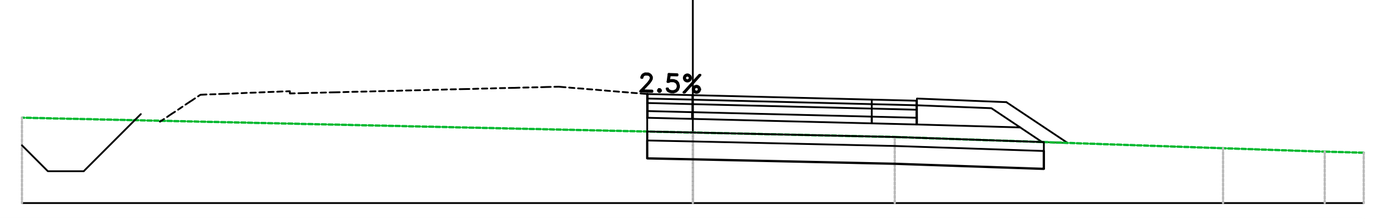

PROGRESSIVE TERRENO	-15.00 0.00 4.51 11.86 14.13 15.00
PARZIALI TERRENO	15.00 4.51 7.34 2.27 0.87
QUOTE TERRENO	11.91 11.58 11.48 11.23 11.15 11.13
PROGRESSIVE PROGETTO	-1.02 4.00 5.00
PARZIALI PROGETTO	1.00 4.00 1.00
QUOTE PROGETTO	12.44 12.41 12.31 12.29
QUOTE SOTTOFONDO	11.91 11.88 11.78 11.76 11.69 11.35

SV_ALGH_W — Sez. 21

Materiali – Progr.0+400.00	Area (m²)	Vol. (m³)
Rilevato	2.55	51.31
Scavo	0.00	0.00
Scotico	1.77	35.41
Terreno vegetale	0.72	14.44

SV_ALGH_W
Sez. 21
Progr.: 0+400.00
Scala : 1:200
Q.Rif. : 10.00

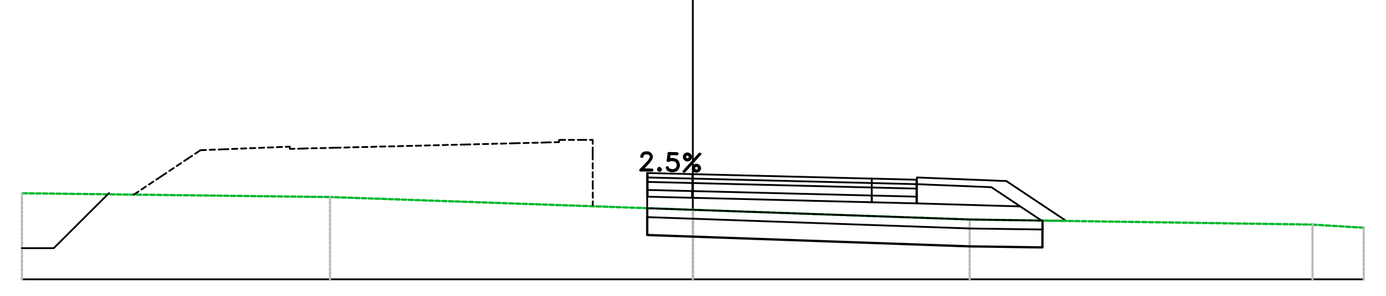

PROGRESSIVE TERRENO	-15.00 -8.11 0.00 6.19 13.86 15.00
PARZIALI TERRENO	6.89 8.11 6.19 7.67 1.14
QUOTE TERRENO	11.93 11.84 11.56 11.34 11.22 11.15
PROGRESSIVE PROGETTO	-1.02 0.00 4.00 5.00
PARZIALI PROGETTO	1.00 4.00 1.00
QUOTE PROGETTO	12.38 12.35 12.25 12.23
QUOTE SOTTOFONDO	11.85 11.82 11.72 11.70 11.63 11.31 11.30

SV_ALGH_W — Sez. 22

Materiali – Progr.0+420.00	Area (m²)	Vol. (m³)
Rilevato	1.85	43.94
Scavo	0.00	0.00
Scotico	1.76	35.26
Terreno vegetale	0.70	14.16

SV_ALGH_W
Sez. 22
Progr.: 0+420.00
Scala : 1:200
Q.Rif. : 10.00

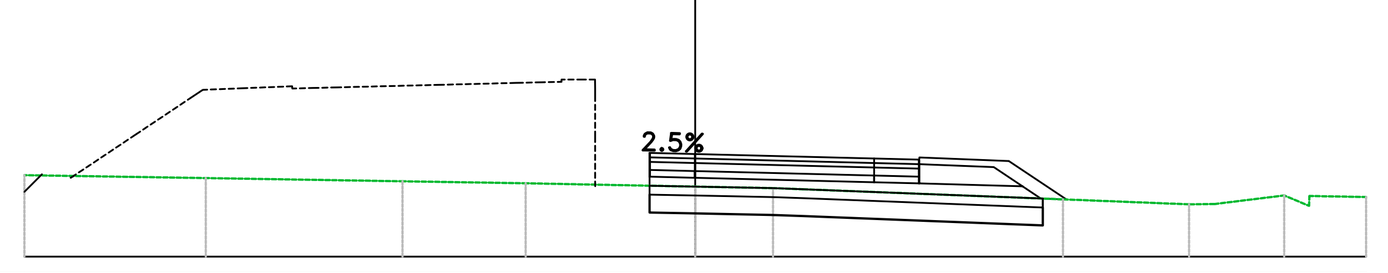

PROGRESSIVE TERRENO	-15.00 -10.94 -6.55 -3.79 0.00 1.74 2.40 8.22 11.04 11.62 13.17 13.73 15.00
PARZIALI TERRENO	4.06 4.40 2.75 3.79 1.74 0.66 5.82 2.82 0.58 1.55 0.56 1.27
QUOTE TERRENO	11.82 11.76 11.68 11.64 11.57 11.53 11.51 11.28 11.17 11.18 11.37 11.14 11.33
PROGRESSIVE PROGETTO	-1.02 0.00 4.00 5.00
PARZIALI PROGETTO	1.00 4.00 1.00
QUOTE PROGETTO	12.32 12.29 12.19 12.17
QUOTE SOTTOFONDO	11.79 11.76 11.66 11.64 11.57 11.30 11.28

SV_ALGH_W — Sez. 23

Materiali – Progr.0+440.00	Area (m²)	Vol. (m³)
Rilevato	3.53	53.75
Scavo	0.00	0.00
Scotico	1.77	35.25
Terreno vegetale	0.72	14.16

SV_ALGH_W
Sez. 23
Progr.: 0+440.00
Scala : 1:200
Q.Rif. : 10.00

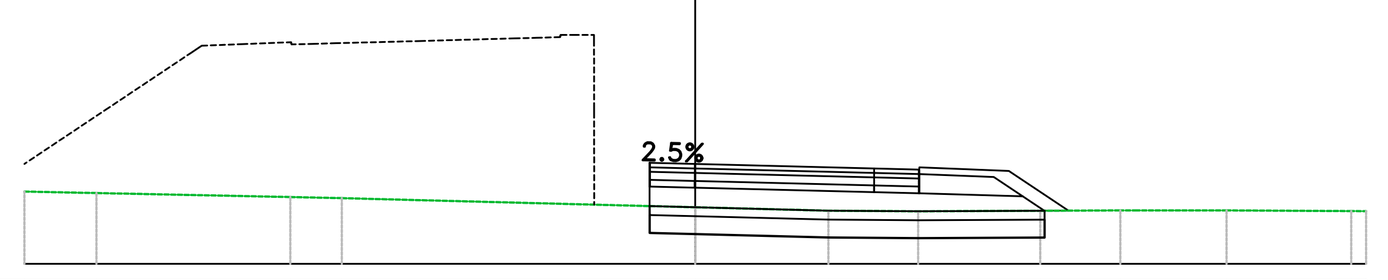

PROGRESSIVE TERRENO	-15.00 -13.39 -9.05 -7.90 0.00 2.98 4.98 7.71 9.51 11.88 14.67 15.00
PARZIALI TERRENO	1.61 4.33 1.15 7.90 2.98 2.01 2.73 1.79 2.03 2.79
QUOTE TERRENO	11.62 11.58 11.49 11.47 11.27 11.19 11.18 11.19 11.20 11.20 11.18 11.18
PROGRESSIVE PROGETTO	-1.02 4.00 5.00
PARZIALI PROGETTO	1.00 4.00 1.00
QUOTE PROGETTO	12.26 12.23 12.13 12.11
QUOTE SOTTOFONDO	11.73 11.70 11.60 11.58 11.51 11.19

SV_ALGH_W — Sez. pg_05

Materiali – Progr.0+442.36	Area (m²)	Vol. (m³)
Rilevato	3.38	8.17
Scavo	0.00	0.00
Scotico	1.78	4.19
Terreno vegetale	0.71	1.69

SV_ALGH_W
Sez. pg_05
Progr.: 0+442.36
Scala : 1:200
Q.Rif. : 10.00

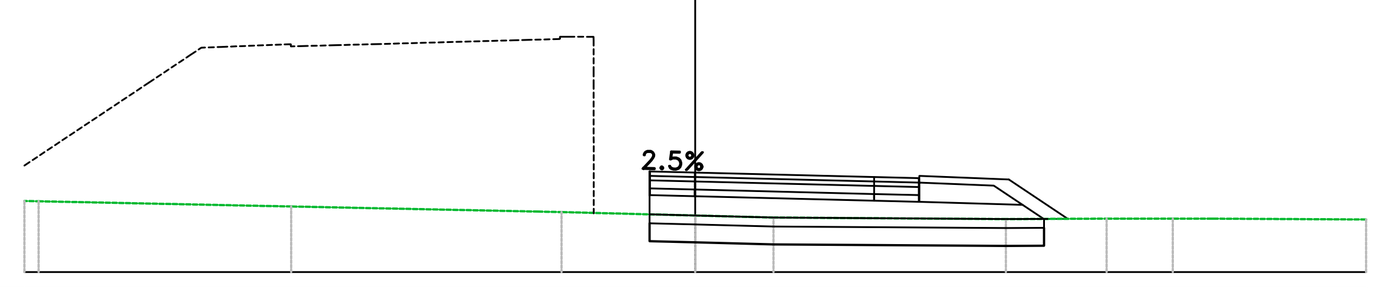

PROGRESSIVE TERRENO	-15.00 -14.68 -9.03 -3.49 -2.99 0.00 1.75 6.95 9.20 10.68 11.57 15.00
PARZIALI TERRENO	5.65 5.54 0.50 2.99 1.75 5.20 2.25 1.48 0.90 3.43
QUOTE TERRENO	11.58 11.58 11.47 11.35 11.34 11.27 11.22 11.19 11.19 11.20 11.20 11.18
PROGRESSIVE PROGETTO	-1.02 0.00 4.00 5.00
PARZIALI PROGETTO	1.00 4.00 1.00
QUOTE PROGETTO	12.25 12.23 12.13 12.10
QUOTE SOTTOFONDO	11.72 11.70 11.60 11.57 11.50 11.19

SV_ALGH_W — Sez. 24

Materiali – Progr.0+460.00	Area (m²)	Vol. (m³)
Rilevato	5.55	78.76
Scavo	0.00	0.00
Scotico	1.90	32.48
Terreno vegetale	0.95	14.70

SV_ALGH_W
Sez. 24
Progr.: 0+460.00
Scala : 1:200
Q.Rif. : 10.00

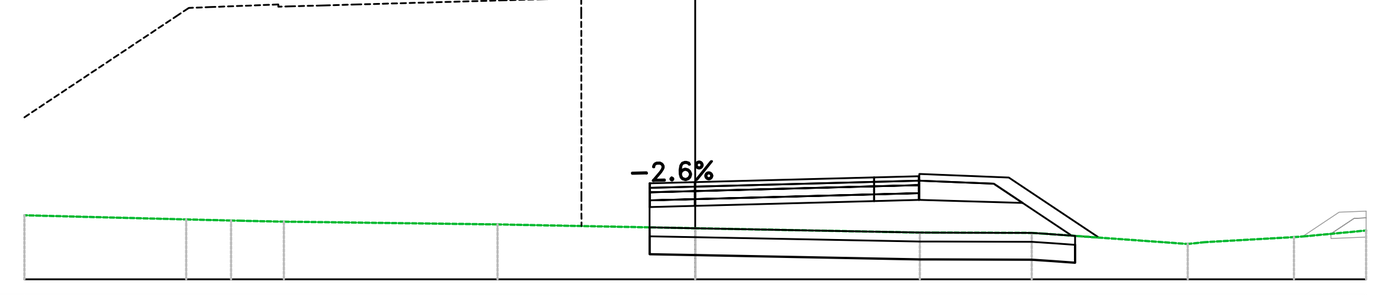

PROGRESSIVE TERRENO	-15.00 -11.38 -10.16 -9.20 -4.42 0.00 5.02 7.52 11.01 13.39 15.00
PARZIALI TERRENO	3.62 1.00 0.97 4.78 4.42 5.02 2.15 3.01 2.00 1.36
QUOTE TERRENO	11.43 11.34 11.31 11.29 11.23 11.14 11.05 11.04 10.79 10.94 11.09
PROGRESSIVE PROGETTO	-1.02 4.00 5.00
PARZIALI PROGETTO	1.00 4.00 1.00
QUOTE PROGETTO	12.15 12.17 12.28 12.31
QUOTE SOTTOFONDO	11.62 11.64 11.75 11.78 11.71 10.98 10.93

SV_ALGH_W — Sez. pg_06

Materiali – Progr.0+460.41	Area (m²)	Vol. (m³)
Rilevato	5.56	2.30
Scavo	0.00	0.00
Scotico	1.91	0.79
Terreno vegetale	0.96	0.40

SV_ALGH_W
Sez. pg_06
Progr.: 0+460.41
Scala : 1:200
Q.Rif. : 10.00

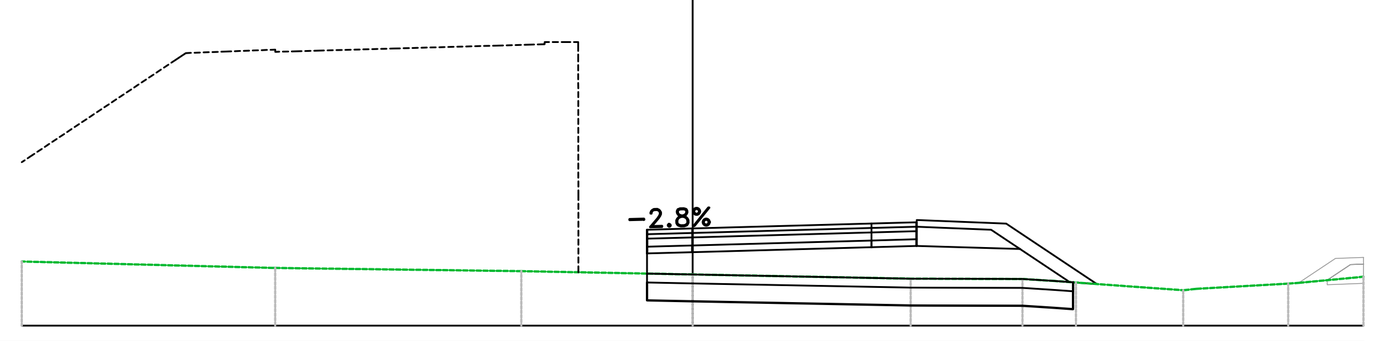

PROGRESSIVE TERRENO	-15.00 -9.33 -3.83 0.00 4.88 7.37 8.10 10.97 13.32 15.00
PARZIALI TERRENO	5.59 5.50 3.83 4.88 2.00 0.72 2.40 2.05 1.42
QUOTE TERRENO	11.43 11.29 11.22 11.14 11.05 11.04 11.00 10.79 10.94 11.09
PROGRESSIVE PROGETTO	-1.02 4.00 5.00
PARZIALI PROGETTO	1.00 4.00 1.00
QUOTE PROGETTO	12.14 12.17 12.28 12.31
QUOTE SOTTOFONDO	11.61 11.64 11.75 11.78 11.71 10.97 10.93

SV_ALGH_W — Sez. pg_07

Materiali – Progr.0+478.53	Area (m²)	Vol. (m³)
Rilevato	5.16	97.89
Scavo	0.00	0.00
Scotico	1.91	34.83
Terreno vegetale	0.97	17.74

SV_ALGH_W
Sez. pg_07
Progr.: 0+478.53
Scala : 1:200
Q.Rif. : 10.00

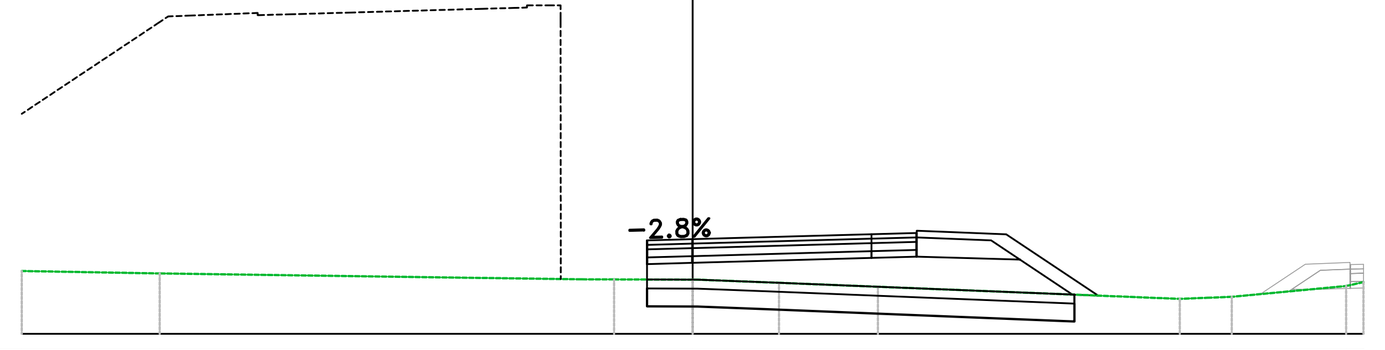

PROGRESSIVE TERRENO	-15.00 -11.92 -2.48 -1.76 0.00 1.93 4.14 10.89 11.51 12.06 14.61 15.00
PARZIALI TERRENO	3.08 9.43 0.72 1.76 1.82 2.21 6.75 0.62 0.55 2.56
QUOTE TERRENO	11.41 11.35 11.22 11.22 11.21 11.14 11.05 10.78 10.81 10.83 11.07 11.16
PROGRESSIVE PROGETTO	-1.02 0.00 4.00 5.00
PARZIALI PROGETTO	1.00 4.00 1.00
QUOTE PROGETTO	12.09 12.12 12.23 12.26
QUOTE SOTTOFONDO	11.56 11.59 11.70 11.73 11.66 10.88 10.86

SV_ALGH_W — Sez. 25

Materiali – Progr.0+480.00	Area (m²)	Vol. (m³)
Rilevato	5.10	7.55
Scavo	0.00	0.00
Scotico	1.91	2.81
Terreno vegetale	0.96	1.43

SV_ALGH_W
Sez. 25
Progr.: 0+480.00
Scala : 1:200
Q.Rif. : 10.00

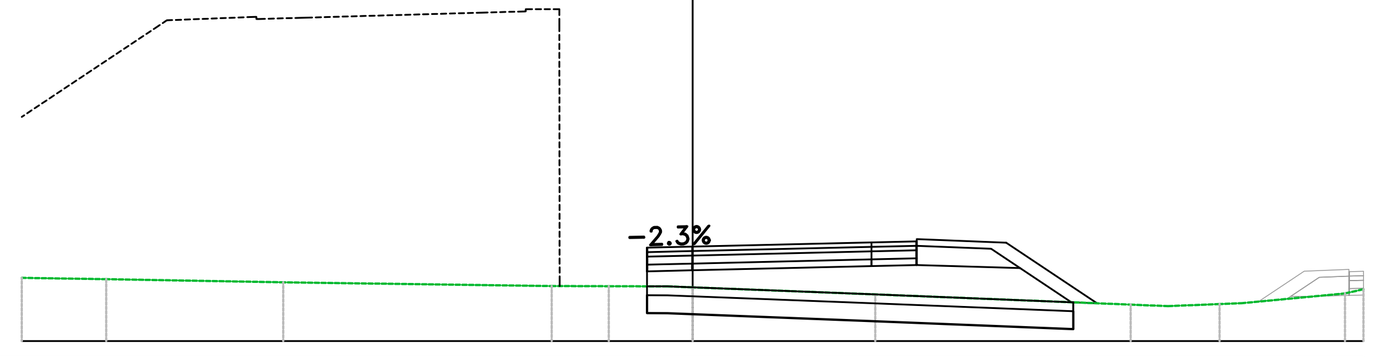

PROGRESSIVE TERRENO	-15.00 -13.11 -9.15 -3.15 -1.87 -0.56 0.00 4.08 9.79 10.63 11.78 14.58 15.00
PARZIALI TERRENO	1.89 3.96 6.00 1.28 1.31 0.56 4.08 5.71 0.83 1.15 2.31
QUOTE TERRENO	11.41 11.38 11.31 11.23 11.23 11.22 11.20 11.04 10.82 10.78 10.83 11.07 11.16
PROGRESSIVE PROGETTO	-1.02 4.00 5.00
PARZIALI PROGETTO	1.00 4.00 1.00
QUOTE PROGETTO	12.09 12.11 12.21 12.23
QUOTE SOTTOFONDO	11.56 11.58 11.68 11.70 11.63 10.87 10.85

SV_ALGH_W — Sez. pg_08

Materiali – Progr.0+496.58	Area (m²)	Vol. (m³)
Rilevato	4.07	75.98
Scavo	0.00	0.00
Scotico	1.83	30.96
Terreno vegetale	0.83	14.84

SV_ALGH_W
Sez. pg_08
Progr.: 0+496.58
Scala : 1:200
Q.Rif. : 10.00

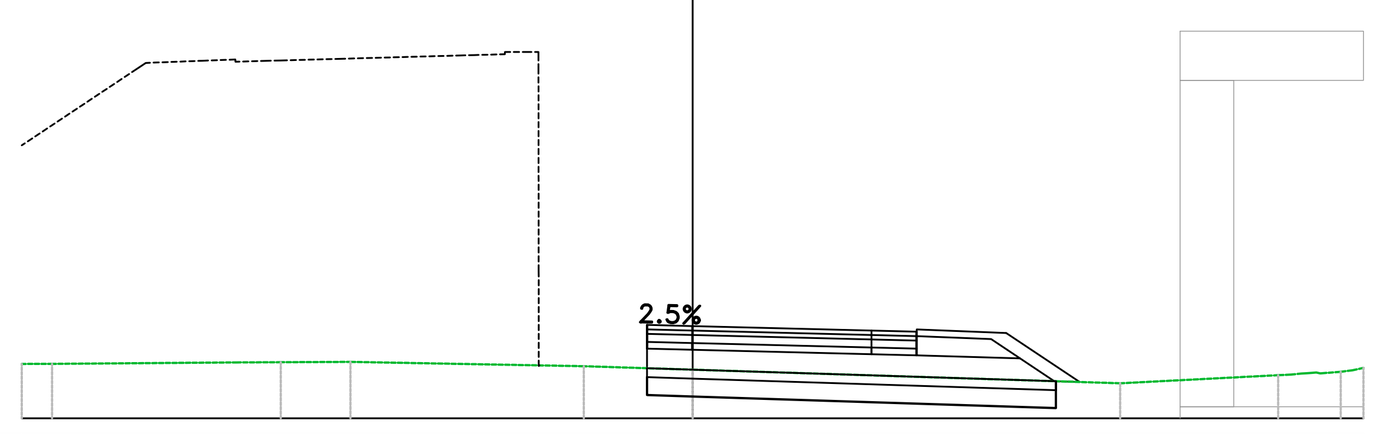

PROGRESSIVE TERRENO	-15.00 -14.32 -10.19 -9.21 -7.65 -2.43 0.00 9.56 13.09 13.62 14.49 15.00
PARZIALI TERRENO	0.68 4.13 0.98 1.56 5.22 2.43 9.56 3.53
QUOTE TERRENO	11.22 11.22 11.25 11.26 11.26 11.17 11.09 10.78 10.96 11.00 11.04 11.13
PROGRESSIVE PROGETTO	-1.02 0.00 4.00 5.00
PARZIALI PROGETTO	1.00 4.00 1.00
QUOTE PROGETTO	12.09 12.06 11.96 11.94
QUOTE SOTTOFONDO	11.56 11.53 11.43 11.41 11.34 10.83 10.81

anas
GRUPPO FS ITALIANE

Direzione Progettazione e Realizzazione Lavori

S.S.291 "Della Nurra"
Lavori di costruzione del Lotto 1 da Alghero ad Olmedo, in località bivio cantoniera di Rudas (completamento collegamento Alghero–Sassari) e del Lotto 4 tra bivio Olmedo e l'aeroporto di Alghero –Fertilia (bretella per l'aeroporto)

PROGETTO ESECUTIVO — COD. CA29

PROGETTAZIONE: ATI: VIA - SERING - VDP - BRENG

PROGETTISTA E RESPONSABILE DELL'INTEGRAZIONE DELLE PRESTAZIONI SPECIALISTICHE:
Dott. Ing. Giovanni Piazza (Ord. Ing. Prov. Roma A27296)

RESPONSABILE D'AREA
Responsabile Tracciato stradale: *Dott. Ing. Massimo Capasso (Ord. Ing. Prov. Roma 26031)*
Responsabile Strutture: *Dott. Ing. Giovanni Piazza (Ord. Ing. Prov. Roma 27296)*
Responsabile Idraulica, Geotecnica e Impianti: *Dott. Ing. Sergio Di Maio (Ord. Ing. Prov. Palermo 2872)*
Responsabile Ambiente: *Dott. Ing. Francesco Ventura (Ord. Ing. Prov. Roma 14660)*

GEOLOGO:
Dott. Geol. Enrico Curcuruto (Ord. Geo. Regione Sicilia 966)

COORDINATORE SICUREZZA IN FASE DI PROGETTAZIONE:
Dott. Ing. Sergio Di Maio (Ord. Ing. Prov. Palermo 2872)

COORDINATORE ATTIVITA' DI PROGETTAZIONE:
Dott. Ing. MariaAntonietta Merendino (Ord. Ing. Prov. Roma A28481)

VISTO: IL RESPONSABILE DEL PROCEDIMENTO:
Dott. Ing. Salvatore Campione.

MANDATARIA: VIA INGEGNERIA — MANDANTE: SERING INGEGNERIA — MANDANTE: vdp — MANDANTE: BRENG BRIDGE ENGINEERING

PIAZZA GIOVANNI
Ordine degli Ingegneri della Provincia di Roma
Ingegnere
30.09.2021 13:15:35
GMT+00:00

PROGETTO STRADALE
SVINCOLI
Svincolo di ALGHERO
Sezioni trasversali TAV 09

Dott. Ing. GIOVANNI PIAZZA — ORDINE INGEGNERI ROMA — n. A-27296 — settore a-b-c

CODICE PROGETTO (PROGETTO / LIV. PROG. / ANNO)	NOME FILE / CODICE ELAB.	REVISIONE	SCALA:
DPCA0029 E 21	CA29_T01SV01TRASZ01-11_A1 / T01SV01TRASZ09	A	1:200

REV.	DESCRIZIONE	DATA	REDATTO	VERIFICATO	APPROVATO
D					
C					
B					
A	EMISSIONE	GIU 2021	M.TOSI	M.CAPASSO	G.PIAZZA