

**V1 MONT\_SW**

A	15.000m
L	13.235m
Ti	157.696
Tl	8.895m
Tk	4.476m

Ve E	443047.900
Ve N	4491458.579

Vi E	443045.280
Vi N	4491443.455
Av	61.4348

R	17.000
Ce E	443041.488
Ce N	4491421.573
Sv	23.767
Ac	138.5652
T	14.290

A	15.000m
L	13.235m
Ti	157.696
Tl	8.895m
Tk	4.476m

A	35.000m
L	27.222m
Ti	162.670
Tl	18.236m
Tk	9.154m

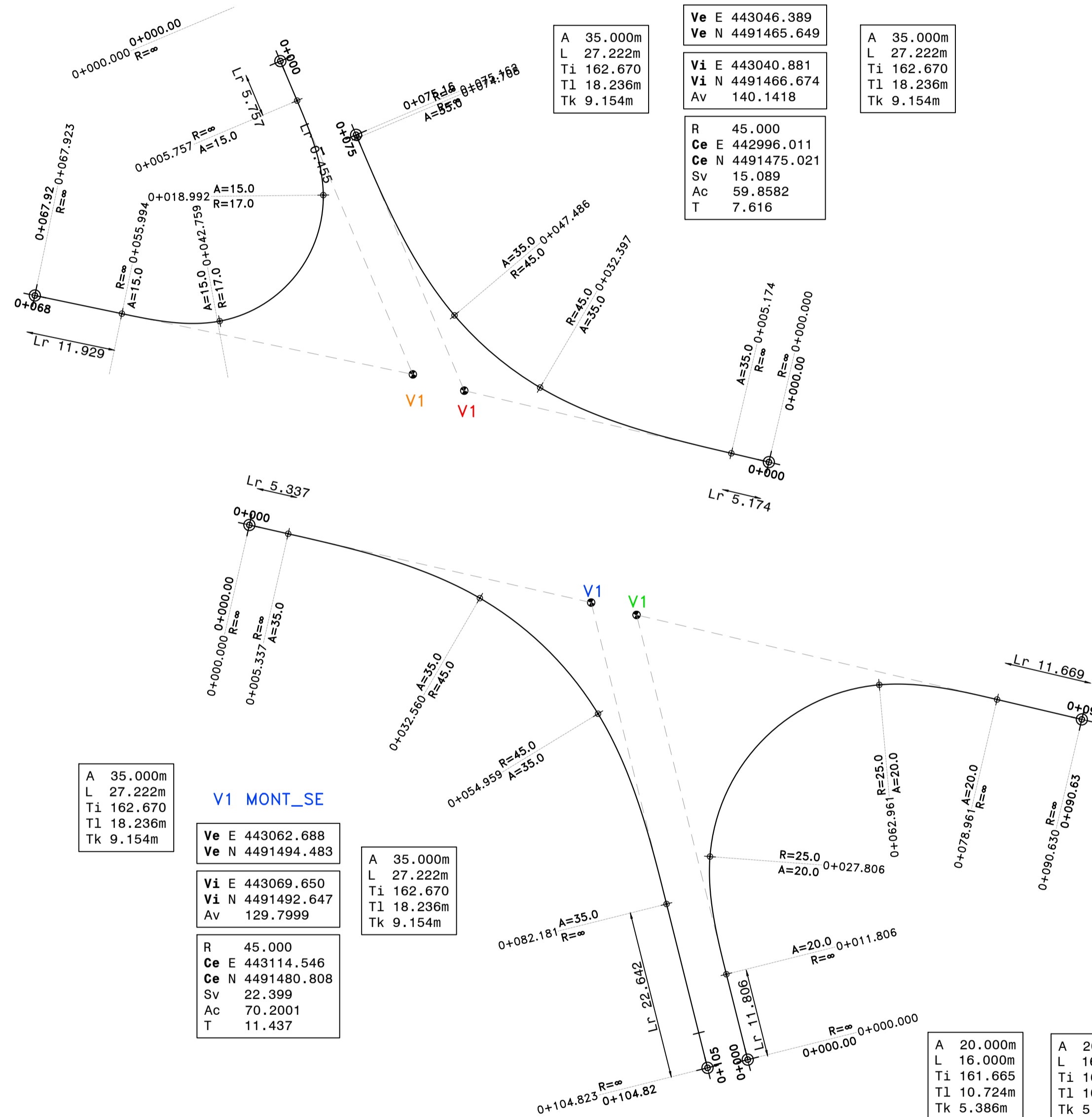
**V1 MONT\_NW**

Ve E	443046.389
Ve N	4491465.649

Vi E	443040.881
Vi N	4491466.674
Av	140.1418

R	45.000
Ce E	442996.011
Ce N	4491475.021
Sv	15.089
Ac	59.8582
T	7.616

A	35.000m
L	27.222m
Ti	162.670
Tl	18.236m
Tk	9.154m



A	35.000m
L	27.222m
Ti	162.670
Tl	18.236m
Tk	9.154m

**V1 MONT\_SE**

Ve E	443062.688
Ve N	4491494.483

Vi E	443069.650
Vi N	4491492.647
Av	129.7999

R	45.000
Ce E	443114.546
Ce N	4491480.808
Sv	22.399
Ac	70.2001
T	11.437

A	35.000m
L	27.222m
Ti	162.670
Tl	18.236m
Tk	9.154m

A	20.000m
L	16.000m
Ti	161.665
Tl	10.724m
Tk	5.386m

A	20.000m
L	16.000m
Ti	161.665
Tl	10.724m
Tk	5.386m

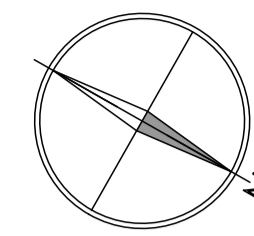
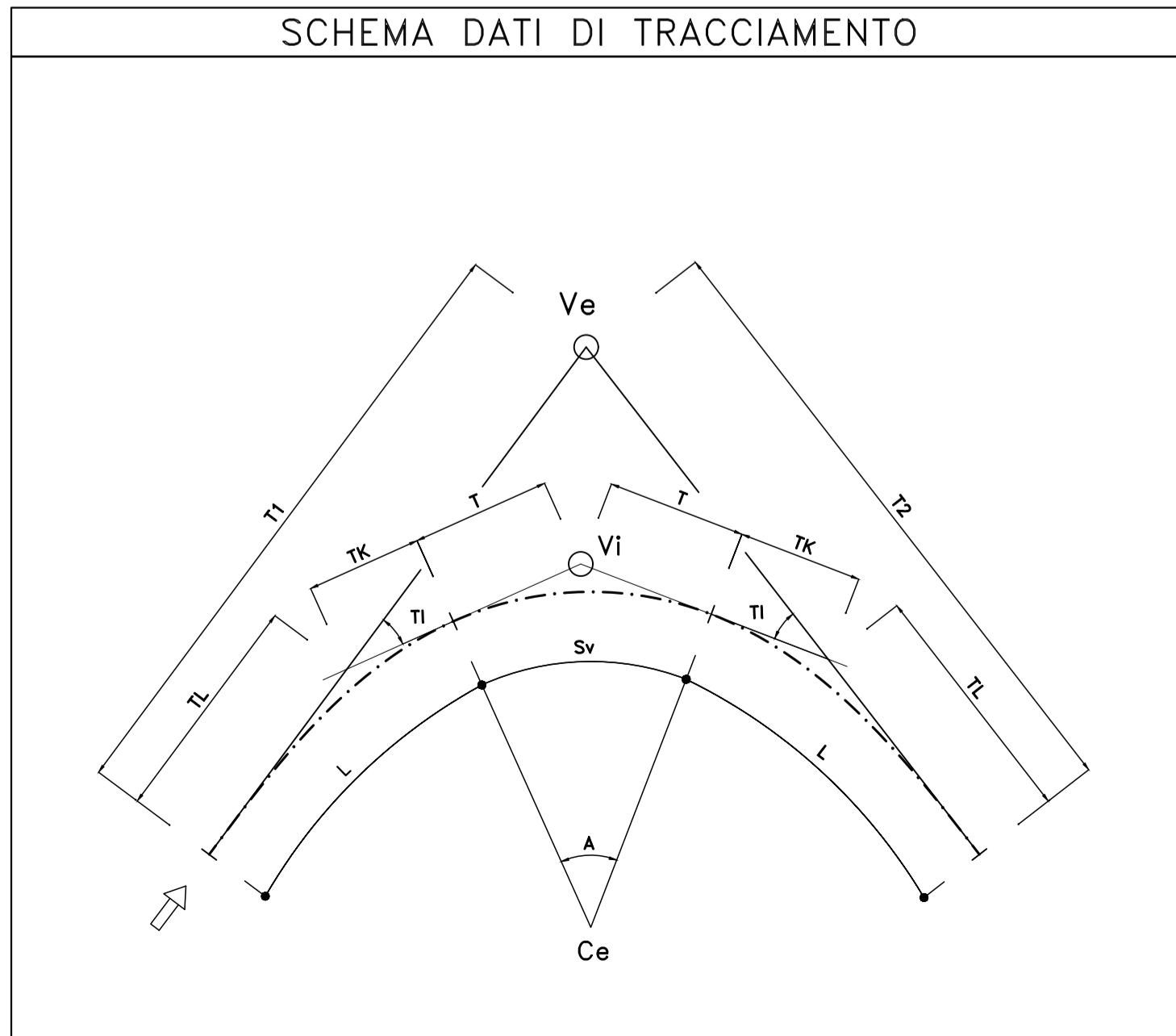
**V1 MONT\_NE**

Ve E	443061.124
Ve N	4491500.592

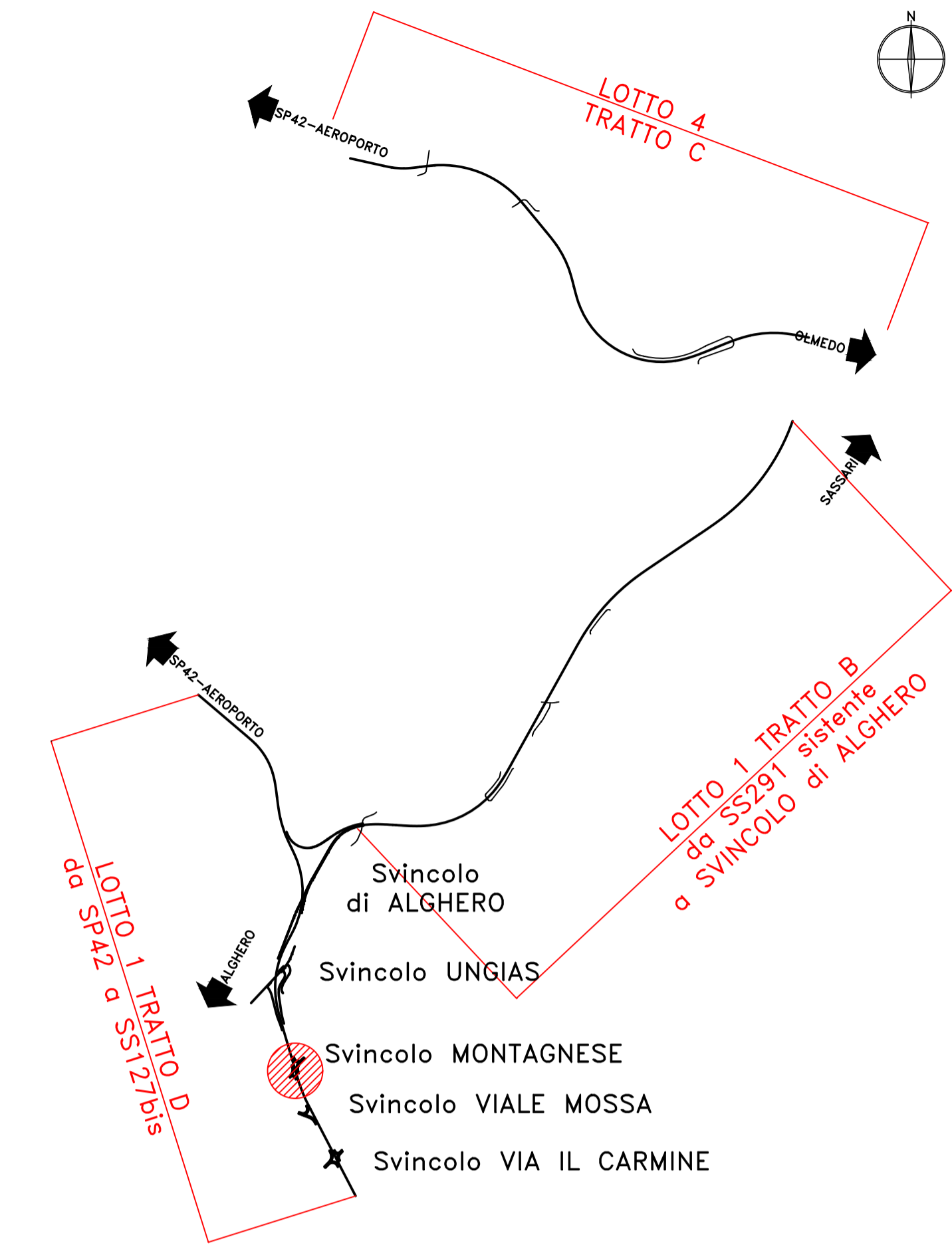
Vi E	443065.275
Vi N	4491516.102
Av	69.7329

R	25.000
Ce E	443073.748
Ce N	4491547.760
Sv	35.156
Ac	130.2671
T	21.191

SCHEMA DATI DI TRACCIAMENTO



PIANTA CHIAVE



**S.S.291 "Della Nurra"**  
 Lavori di costruzione del Lotto 1 da Alghero ad Olmedo, in località bivio cantoniera di Rudas (completamento collegamento Alghero-Sassari) e del Lotto 4 tra bivio Olmedo e l'aeroporto di Alghero-Fertilia (bretella per l'aeroporto)

PROGETTO ESECUTIVO COD. CA29

PROGETTAZIONE: **ATI: VIA - SERING - VDP - BRENG**

PROGETTISTA E RESPONSABILE DELL'INTEGRAZIONE DELLE PRESTAZIONI SPECIALISTICHE: Dott. Ing. Giovanni Piazza (Ord. Ing. Prov. Roma A27296)	MANDATARIA: <b>VIA</b> INGEGNERIA	MANDANTE: <b>SERING</b> INGEGNERIA
RESPONSABILE D'AREA Responsabile Tracciato stradale: Dott. Ing. Massimo Capasso (Ord. Ing. Prov. Roma 26031) Responsabile Strutture: Dott. Ing. Giovanni Piazza (Ord. Ing. Prov. Roma 27296) Responsabile Idraulica, Geotecnica e Impianti: Dott. Ing. Sergio Di Maio (Ord. Ing. Prov. Palermo 2872) Responsabile Ambientale: Dott. Ing. Francesco Ventura (Ord. Ing. Prov. Roma 14660)	MANDANTE: <b>vdp</b>	MANDANTE: <b>BRENG</b> BRIDGE ENGINEERING
GEOLOGO: Dott. Geol. Enrico Curcuruto (Ord. Geo. Regione Sicilia 966)	COORDINATORE SICUREZZA IN FASE DI PROGETTAZIONE: Dott. Ing. Sergio Di Maio (Ord. Ing. Prov. Palermo 2872)	
COORDINATORE ATTIVITA' DI PROGETTAZIONE: Dott. Ing. Mariakristina Merendino (Ord. Ing. Prov. Roma A28481)		
VISTO: IL RESPONSABILE DEL PROCEDIMENTO: Dott. Ing. Salvatore Campione.		

PROGETTO STRADALE  
 SVINCOLO VIA MONTAGNESE  
 Planimetria di tracciamento

CODICE PROGETTO	NOME FILE	REVISIONE	SCALA:
PROGETTO	CA29_T01SV03TRAPTO1_A		
DPCAO029	CODICE ELAB. T01SV03TRAPTO1	A	1:500
D			
C			
B			
A	EMISSIONE	GIU 2021	M.TOSI
REV.	DESCRIZIONE	DATA	REDDATO
			VERIFICATO APPROVATO