Materiali – Progr.0+000.00		
Materiale	Area (m²)	Vol. (m³)
Rilevato	0.04	0.00
Scavo	4.11	0.00
Scotico	0.00	0.00
Terreno vegetale	0.17	0.00

MOSSA_SW
Sez. 01
Progr.: 0+000.00
Scala : 1:200
Q.Rif. : 10.00



Materiali – Progr.0+100.00		
Materiale	Area (m²)	Vol. (m³)
Rilevato	4.55	251.88
Scavo	0.07	48.23
Scotico	0.00	0.00
Terreno vegetale	0.74	20.86

MOSSA_SW
Sez. 06
Progr.: 0+100.00
Scala : 1:200
Q.Rif. : 10.00

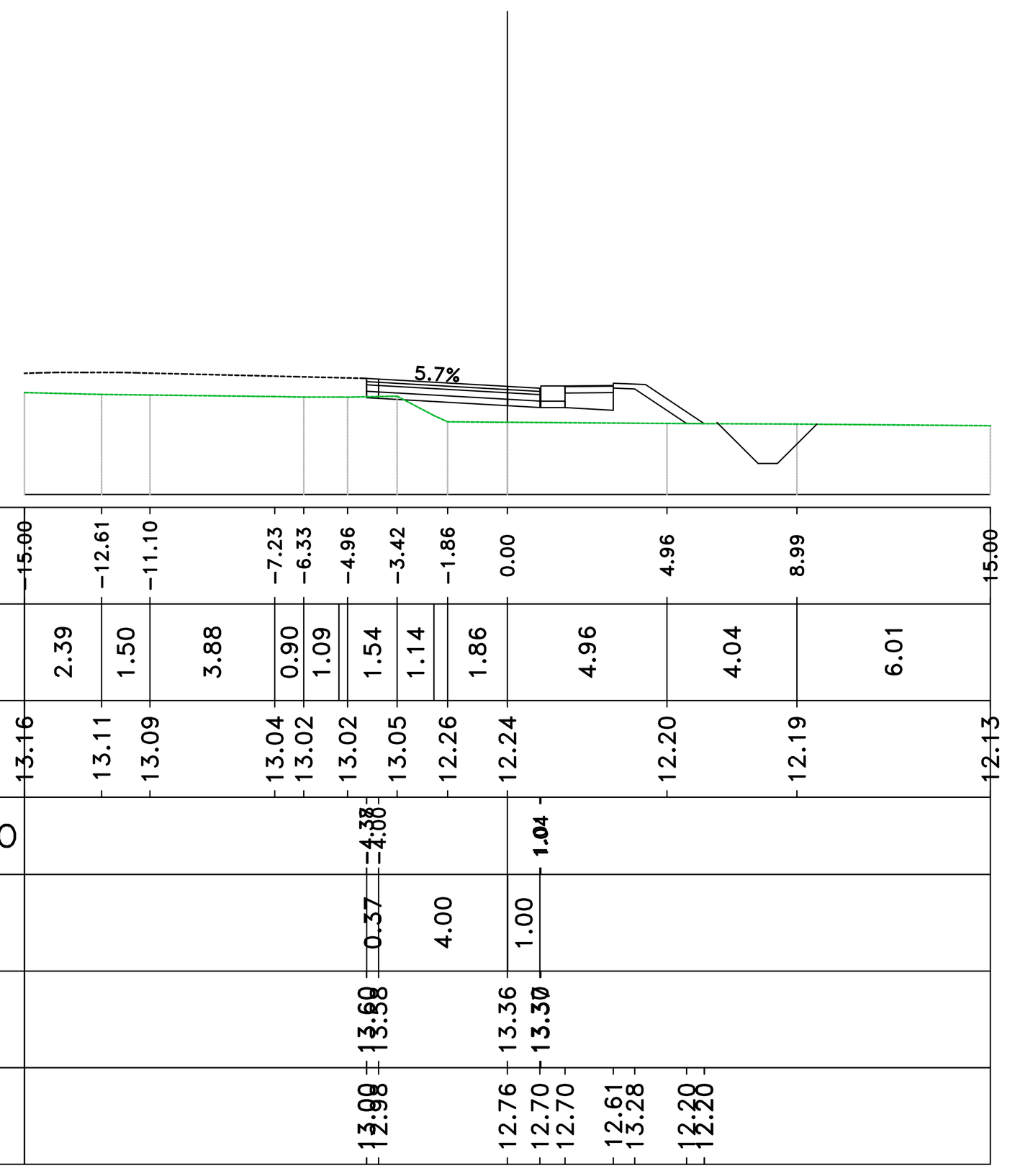

Materiali – Progr.0+011.74		
Materiale	Area (m²)	Vol. (m³)
Rilevato	5.01	0.00
Scavo	0.00	0.00
Scotico	0.00	0.00
Terreno vegetale	0.76	0.00

MOSSA_NW
Sez. 01
Progr.: 0+011.74
Scala : 1:200
Q.Rif. : 10.00

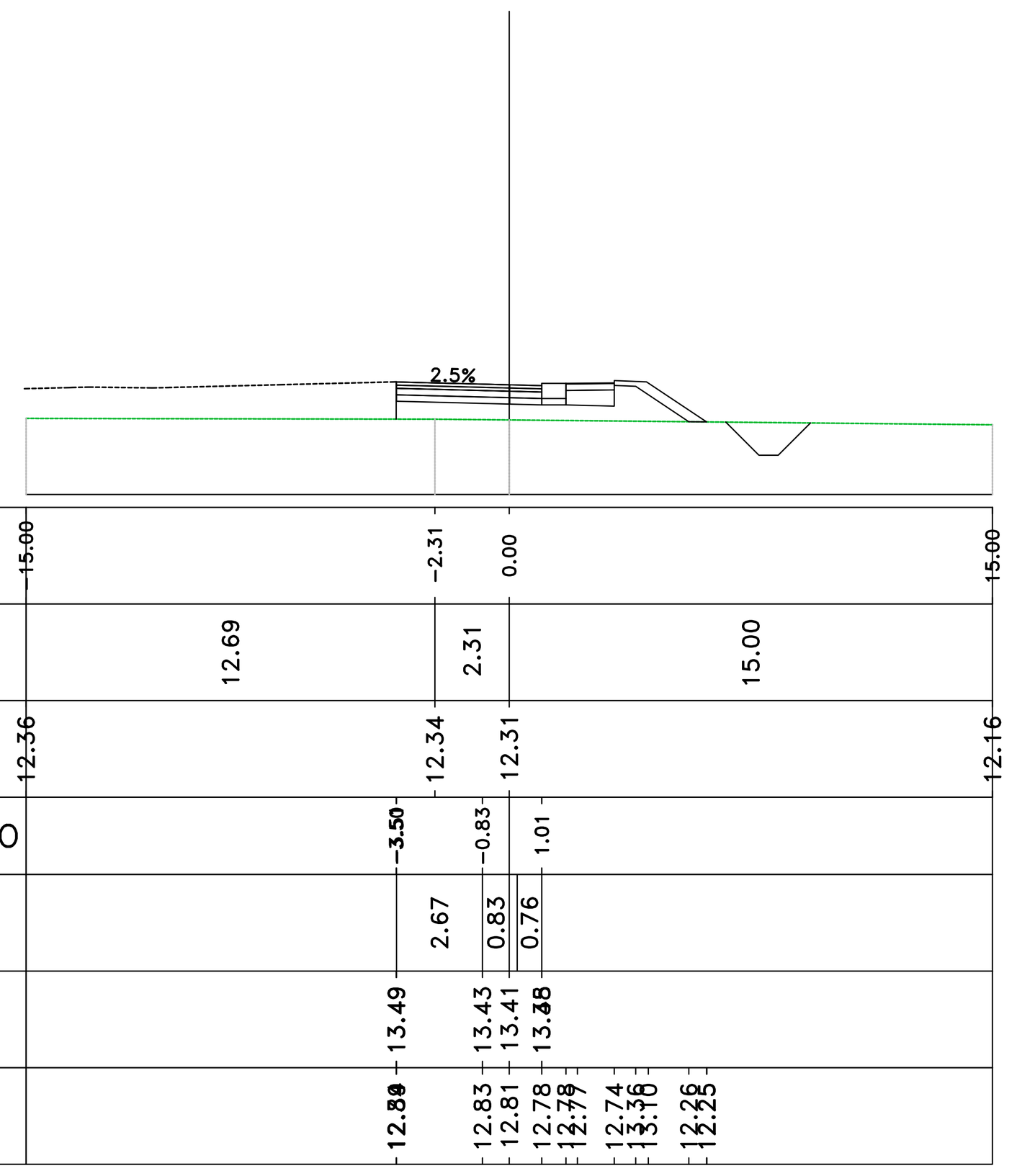

Materiali – Progr.0+080.00		
Materiale	Area (m²)	Vol. (m³)
Rilevato	0.10	28.73
Scavo	3.30	36.78
Scotico	0.00	0.00
Terreno vegetale	0.23	5.80

MOSSA_NW
Sez. 05
Progr.: 0+080.00
Scala : 1:200
Q.Rif. : 10.00

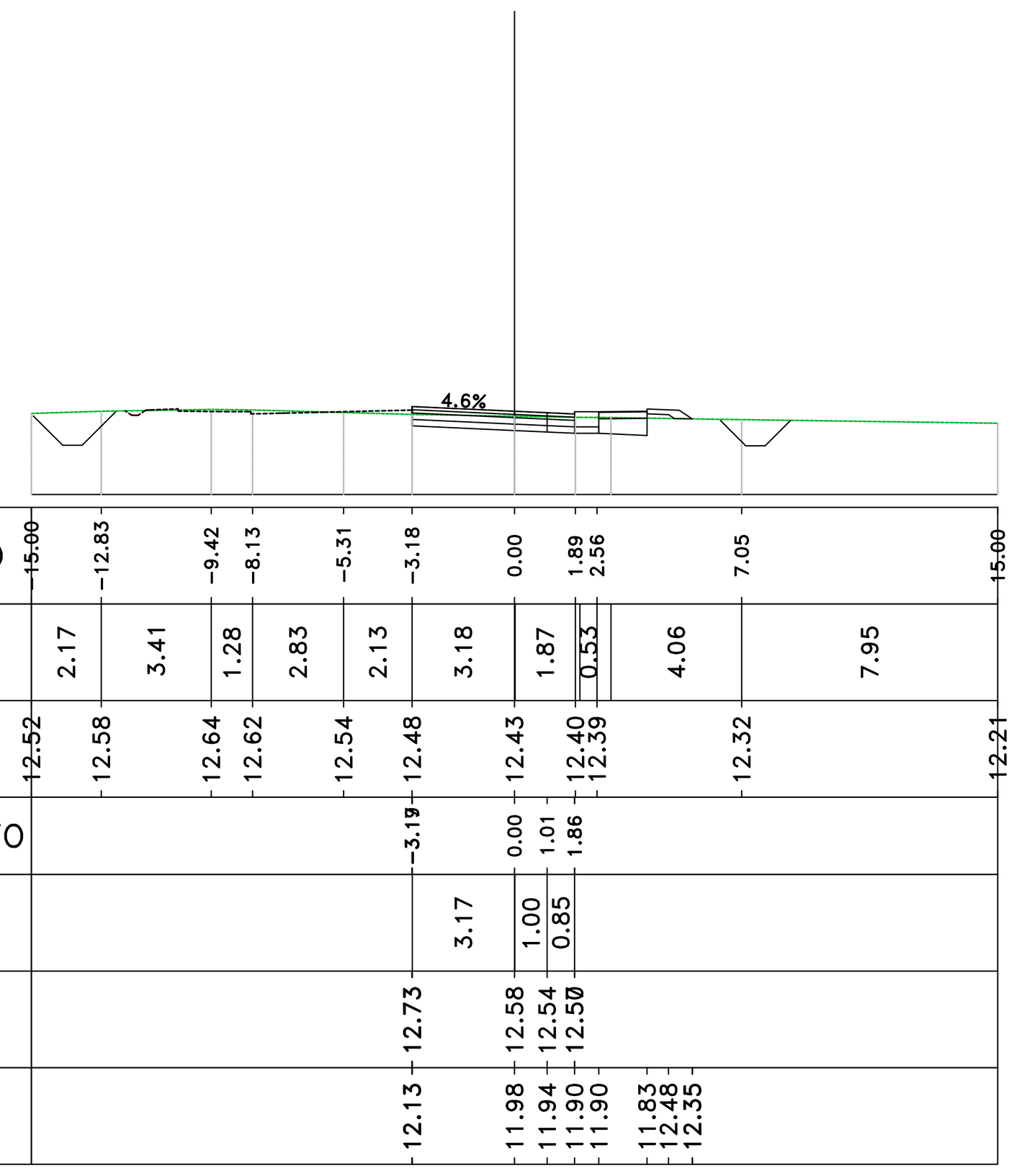

Materiali – Progr.0+020.00		
Materiale	Area (m²)	Vol. (m³)
Rilevato	0.00	0.39
Scavo	4.50	86.14
Scotico	0.00	0.00
Terreno vegetale	0.17	3.35

MOSSA_SW
Sez. 02
Progr.: 0+020.00
Scala : 1:200
Q.Rif. : 10.00

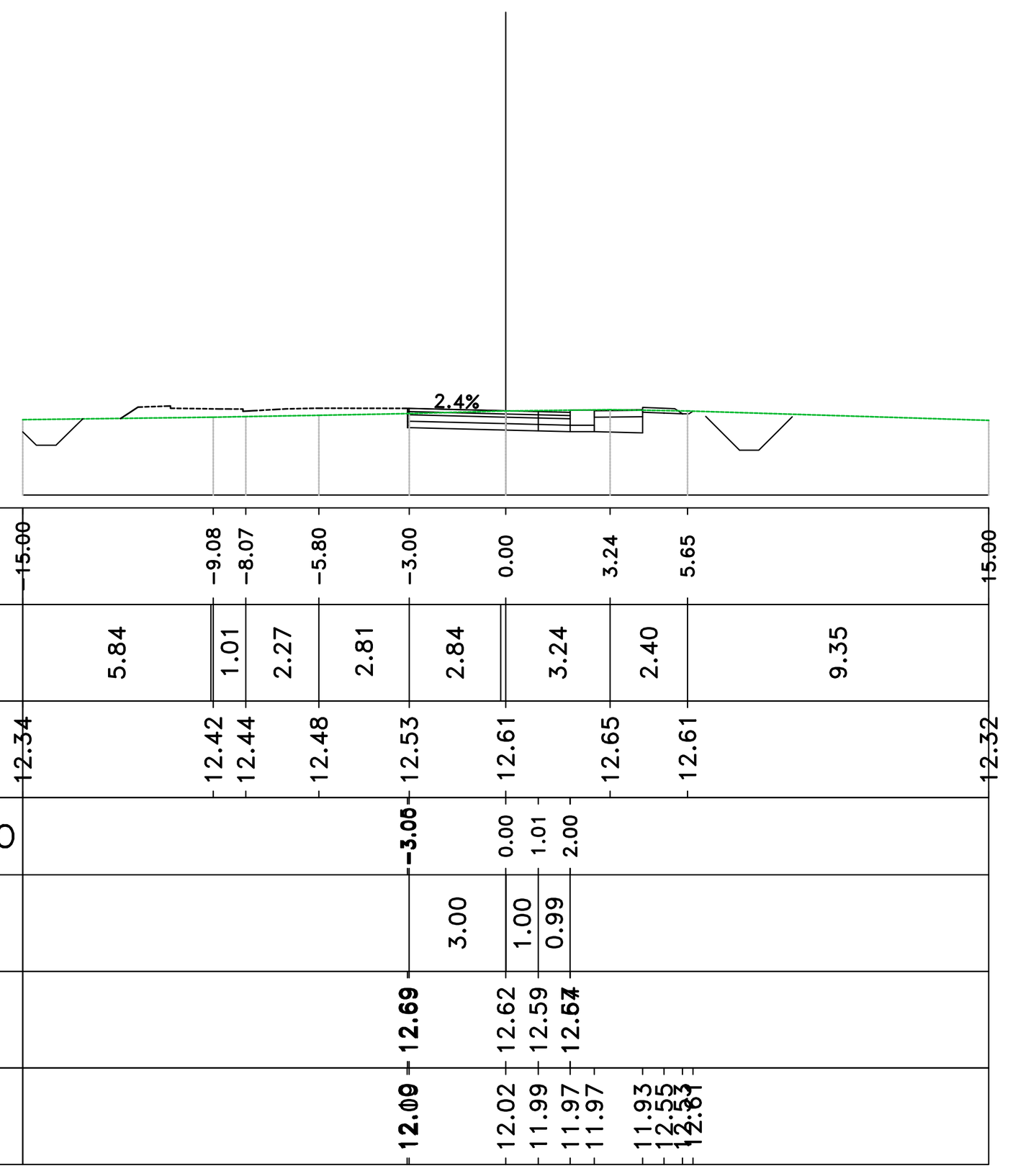

Materiali – Progr.0+119.47		
Materiale	Area (m²)	Vol. (m³)
Rilevato	5.76	99.31
Scavo	0.00	0.72
Scotico	0.00	0.00
Terreno vegetale	0.83	14.80

MOSSA_SW
Sez. 07
Progr.: 0+119.47
Scala : 1:200
Q.Rif. : 10.00

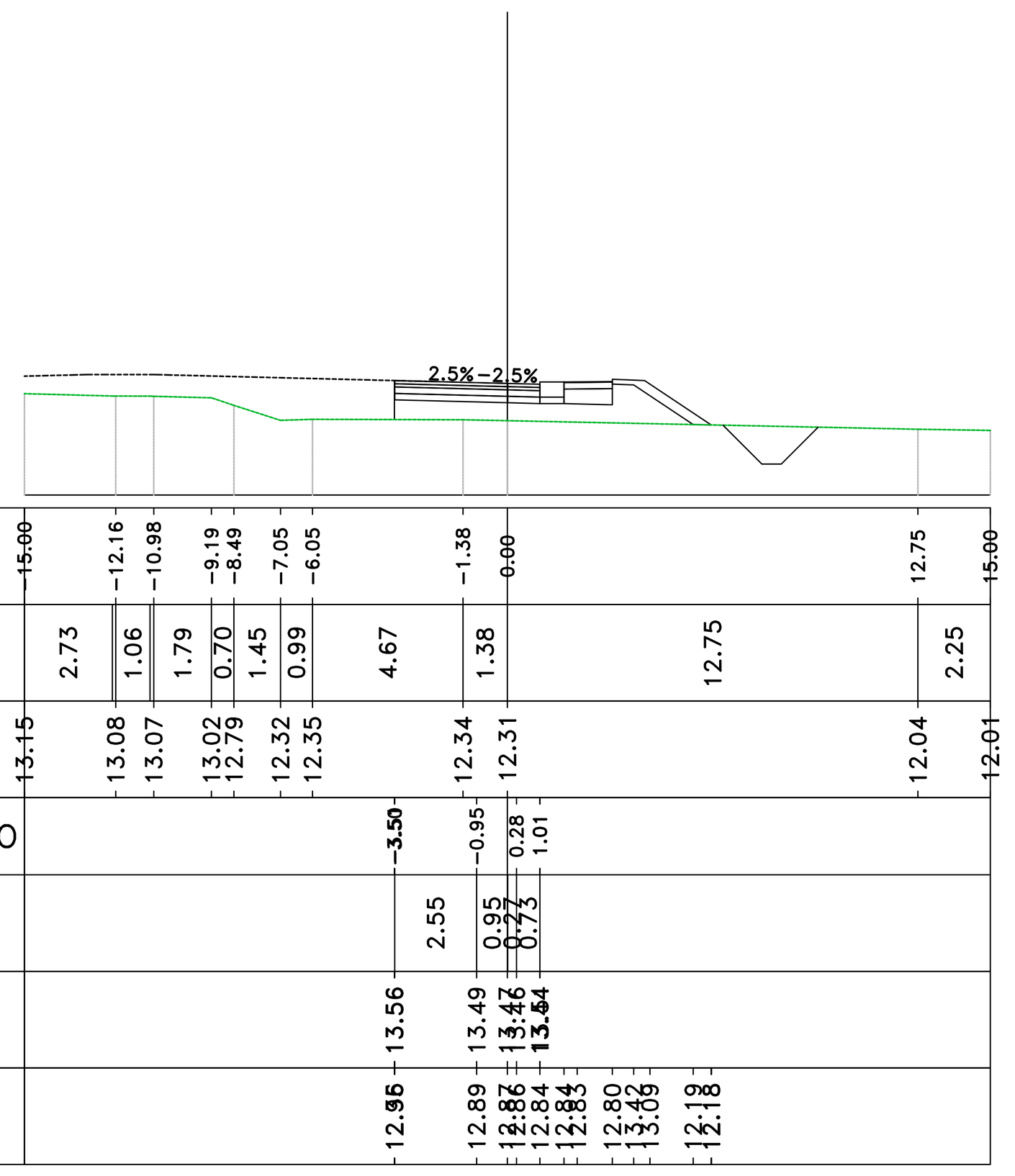

Materiali – Progr.0+020.00		
Materiale	Area (m²)	Vol. (m³)
Rilevato	4.75	39.89
Scavo	0.00	0.00
Scotico	0.00	0.00
Terreno vegetale	0.72	5.81

MOSSA_NW
Sez. 02
Progr.: 0+020.00
Scala : 1:200
Q.Rif. : 10.00

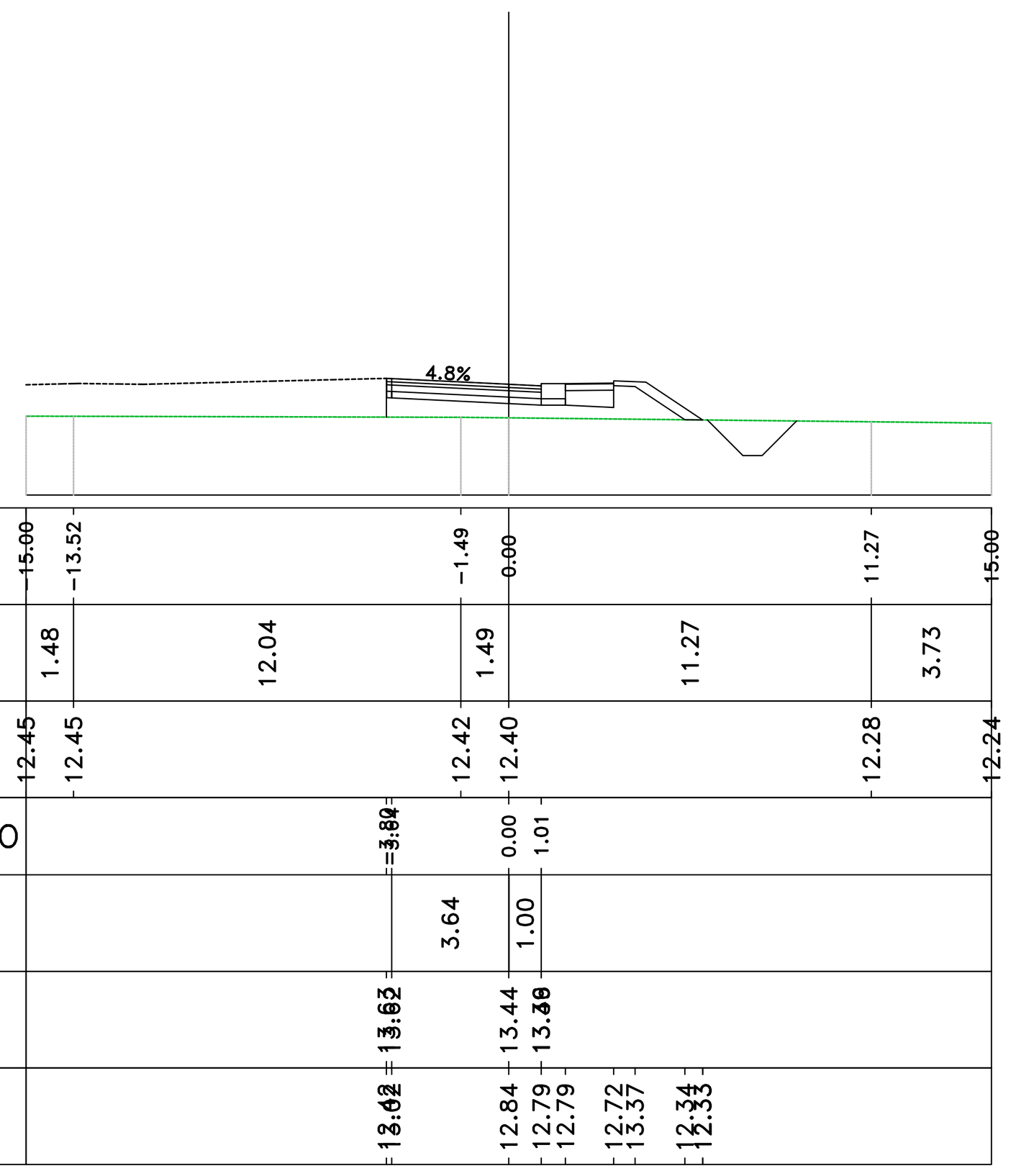

Materiali – Progr.0+094.86		
Materiale	Area (m²)	Vol. (m³)
Rilevato	0.00	0.69
Scavo	4.45	57.36
Scotico	0.00	0.00
Terreno vegetale	0.17	2.89

MOSSA_NW
Sez. 06
Progr.: 0+094.86
Scala : 1:200
Q.Rif. : 10.00

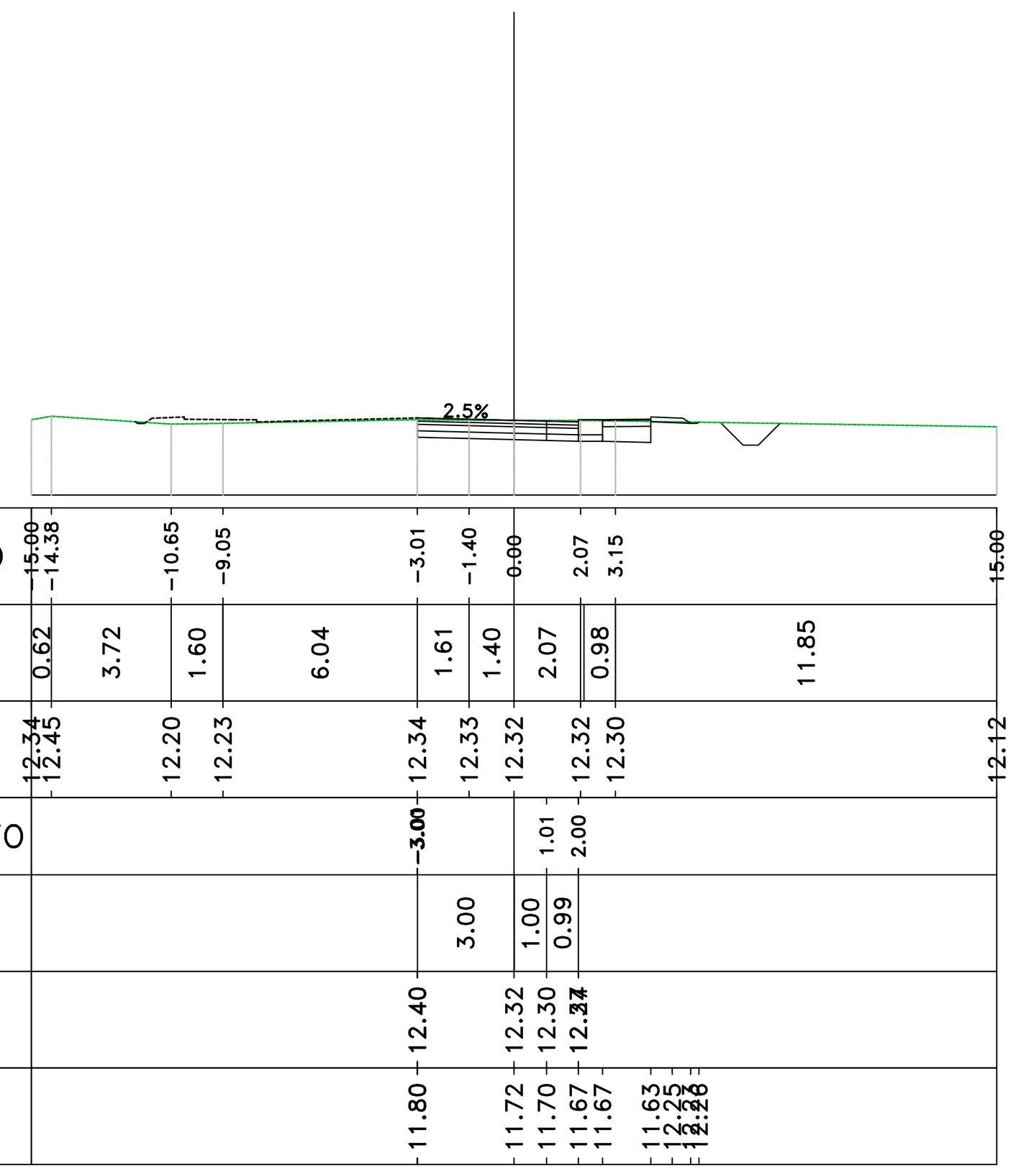

Materiali – Progr.0+040.00		
Materiale	Area (m²)	Vol. (m³)
Rilevato	2.23	22.32
Scavo	3.52	80.23
Scotico	0.00	0.00
Terreno vegetale	0.17	3.35

MOSSA_SW
Sez. 03
Progr.: 0+040.00
Scala : 1:200
Q.Rif. : 10.00

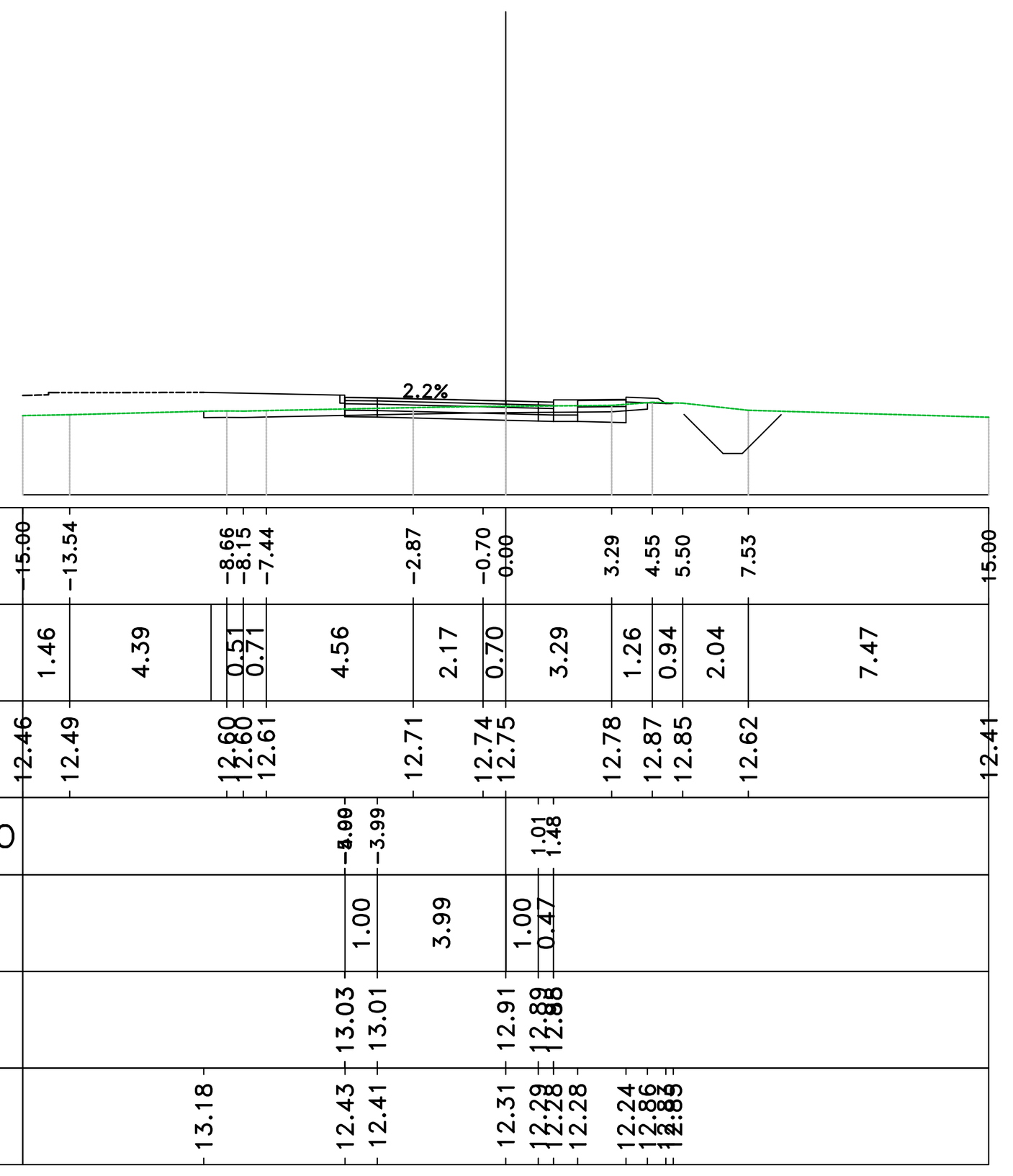

Materiali – Progr.0+040.00		
Materiale	Area (m²)	Vol. (m³)
Rilevato	19.16	290.94
Scavo	0.00	0.00
Scotico	0.00	0.00
Terreno vegetale	0.64	11.32

MOSSA_NW
Sez. 03
Progr.: 0+040.00
Scala : 1:200
Q.Rif. : 10.00

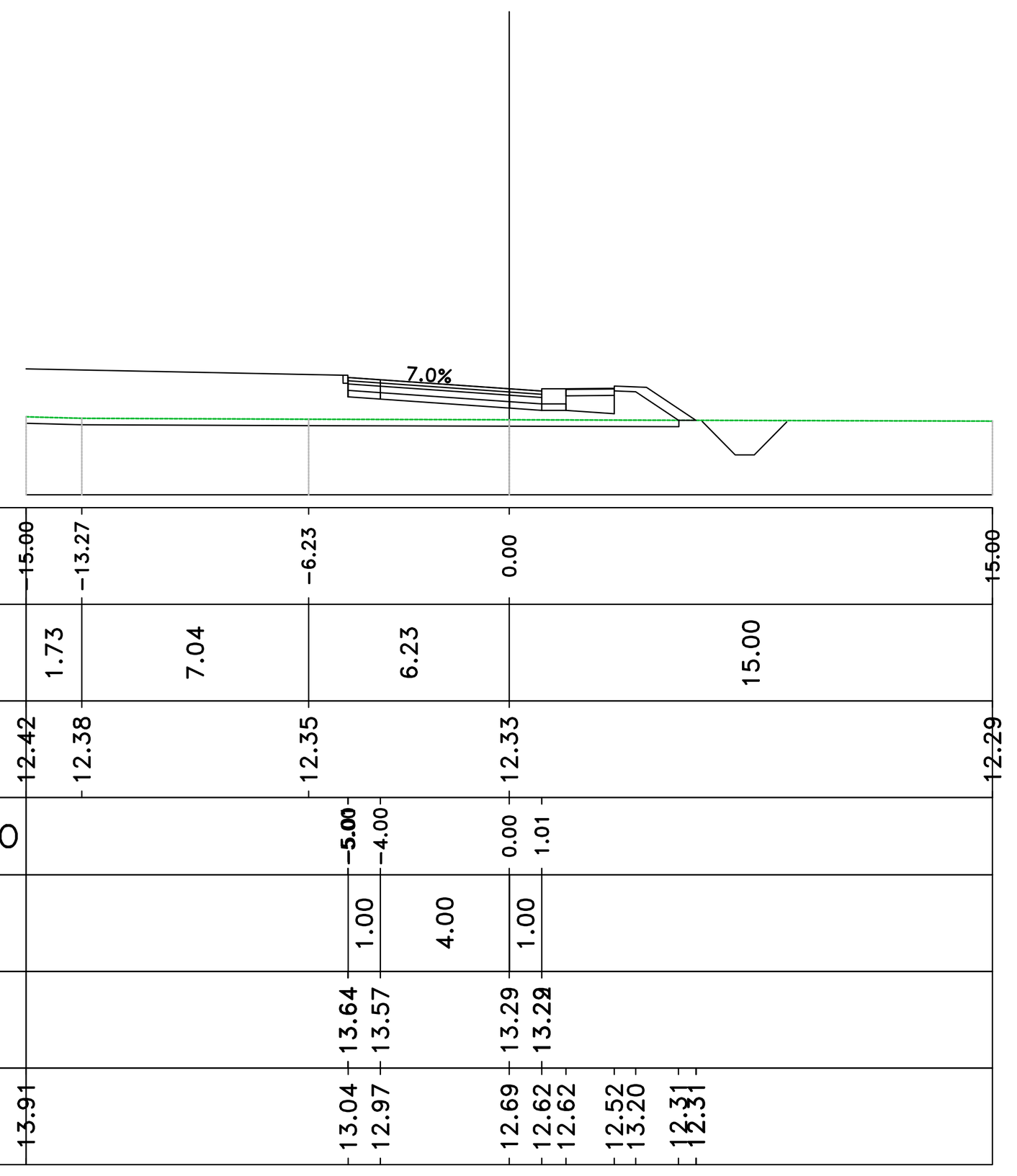

Materiali – Progr.0+060.00		
Materiale	Area (m²)	Vol. (m³)
Rilevato	7.12	93.55
Scavo	2.33	58.50
Scotico	0.00	0.00
Terreno vegetale	0.37	5.41

MOSSA_SW
Sez. 04
Progr.: 0+060.00
Scala : 1:200
Q.Rif. : 10.00

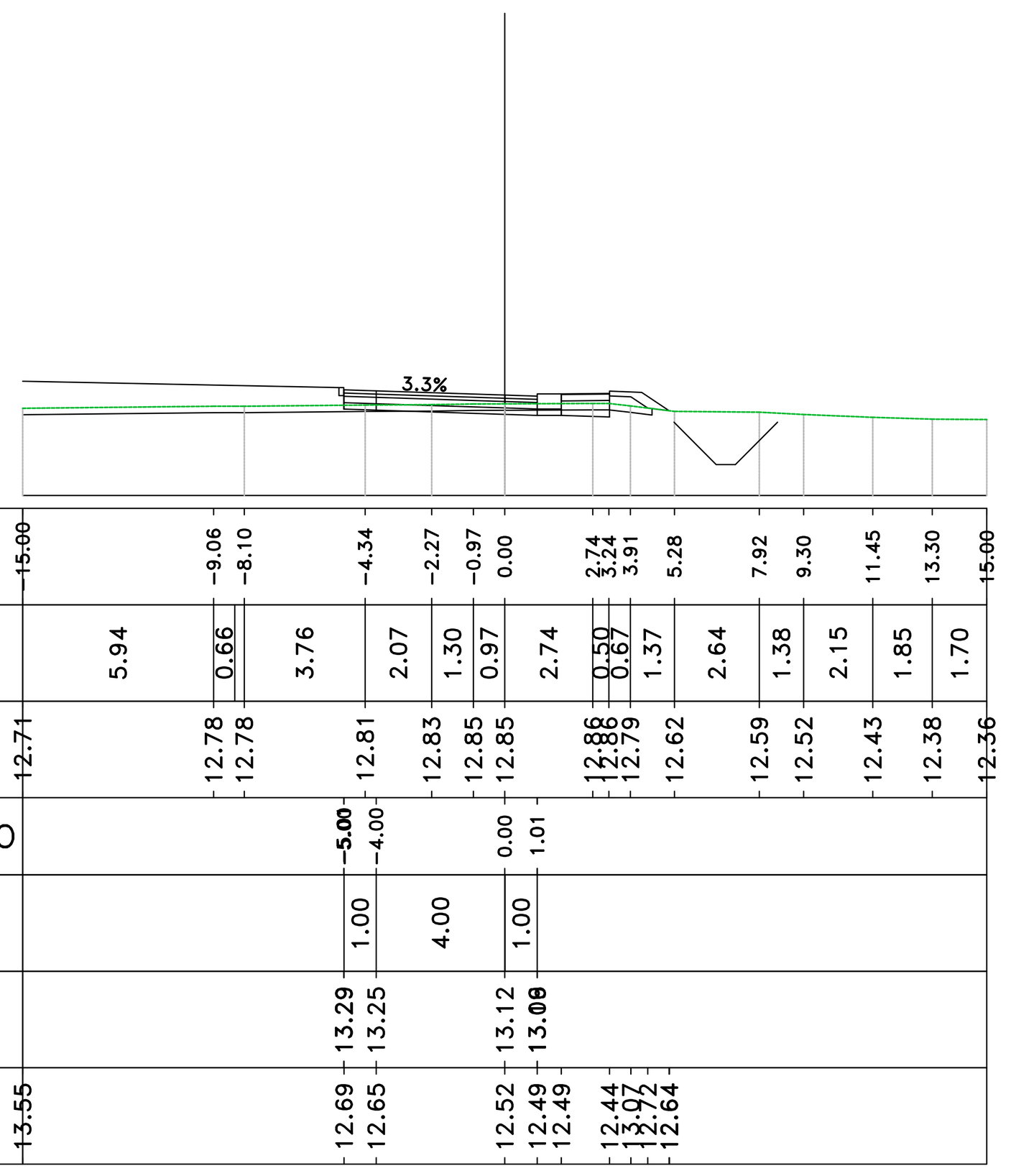

Materiali – Progr.0+060.00		
Materiale	Area (m²)	Vol. (m³)
Rilevato	2.47	278.61
Scavo	0.49	4.59
Scotico	0.00	0.00
Terreno vegetale	0.46	9.03

MOSSA_NW
Sez. 04
Progr.: 0+060.00
Scala : 1:200
Q.Rif. : 10.00

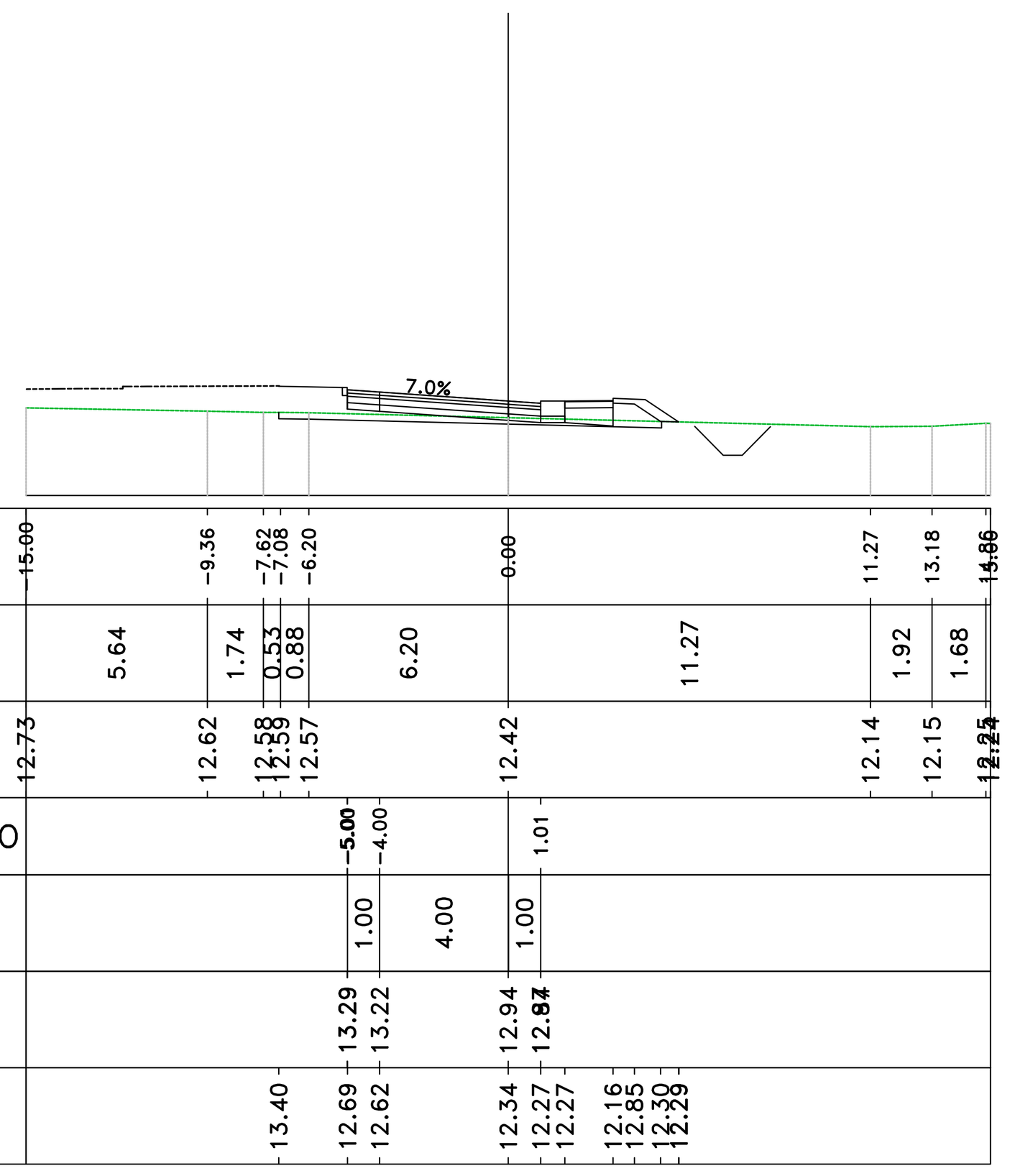

anas GRUPPO FS ITALIANE

Direzione Progettazione e Realizzazione Lavori

S.S.291 "Della Nurra"
Lavori di costruzione del Lotto 1 da Alghero ad Olmedo, in località bivio cantoniera di Rudas (completamento collegamento Alghero–Sassari) e del Lotto 4 tra bivio Olmedo e l'aeroporto di Alghero –Fertilia (bretella per l'aeroporto)

PROGETTO ESECUTIVO — COD. CA29

PROGETTAZIONE: ATI: VIA - SERING - VDP - BRENG

PROGETTISTA E RESPONSABILE DELL'INTEGRAZIONE DELLE PRESTAZIONI SPECIALISTICHE:
Dott. Ing. Giovanni Piazza (Ord. Ing. Prov. Roma A27296)

RESPONSABILE D'AREA
Responsabile Tracciato stradale: *Dott. Ing. Massimo Capasso (Ord. Ing. Prov. Roma 26031)*
Responsabile Strutture: *Dott. Ing. Giovanni Piazza (Ord. Ing. Prov. Roma 27296)*
Responsabile Idraulica, Geotecnica e Impianti: *Dott. Ing. Sergio Di Maio (Ord. Ing. Prov. Palermo 2872)*
Responsabile Ambiente: *Dott. Ing. Francesco Ventura (Ord. Ing. Prov. Roma 14660)*

GEOLOGO:
Dott. Geol. Enrico Curcuruto (Ord. Geo. Regione Sicilia 966)

COORDINATORE SICUREZZA IN FASE DI PROGETTAZIONE:
Dott. Ing. Sergio Di Maio (Ord. Ing. Prov. Palermo 2872)

COORDINATORE ATTIVITA' DI PROGETTAZIONE:
Dott. Ing. MariaAntonietta Merendino (Ord. Ing. Prov. Roma A28481)

VISTO: IL RESPONSABILE DEL PROCEDIMENTO:
Dott. Ing. Salvatore Campione.

MANDATARIA: VIA INGEGNERIA — MANDANTE: SERING INGEGNERIA — MANDANTE: vdp — MANDANTE: BRENG BRIDGE ENGINEERING

PROGETTO STRADALE
SVINCOLI
Svincolo di VIALE MOSSA
Sezioni trasversali

CODICE PROGETTO (PROGETTO / LIV. PROG. / ANNO)	NOME FILE / CODICE ELAB.	REVISIONE	SCALA:
DPCA0029 E 21	CA29_T01SV04TRASZ01_A1 / T01SV04TRASZ01	A	1:200

REV.	DESCRIZIONE	DATA	REDATTO	VERIFICATO	APPROVATO
D					
C					
B					
A	EMISSIONE	GIU 2021	M.TOSI	M.CAPASSO	G.PIAZZA