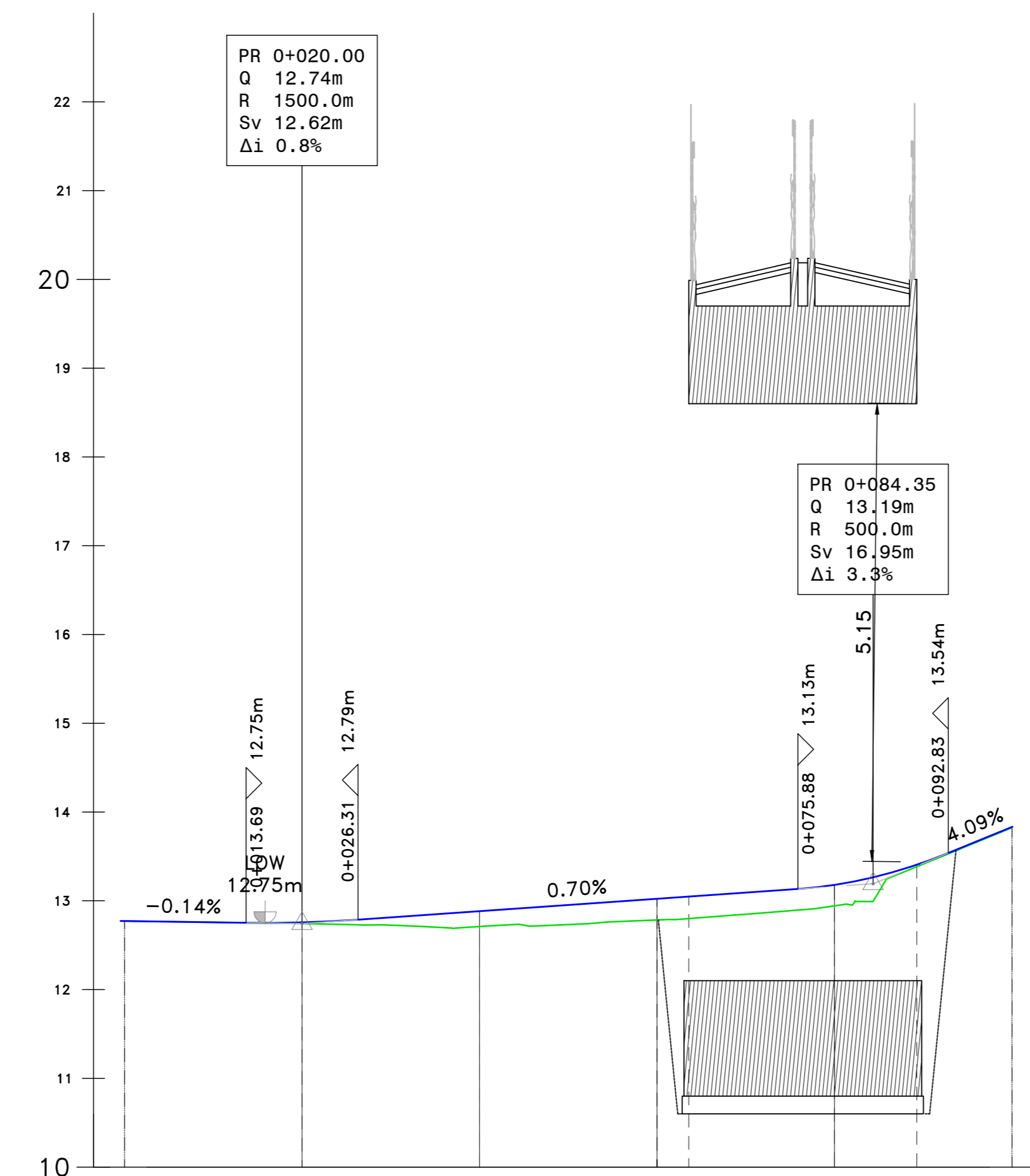
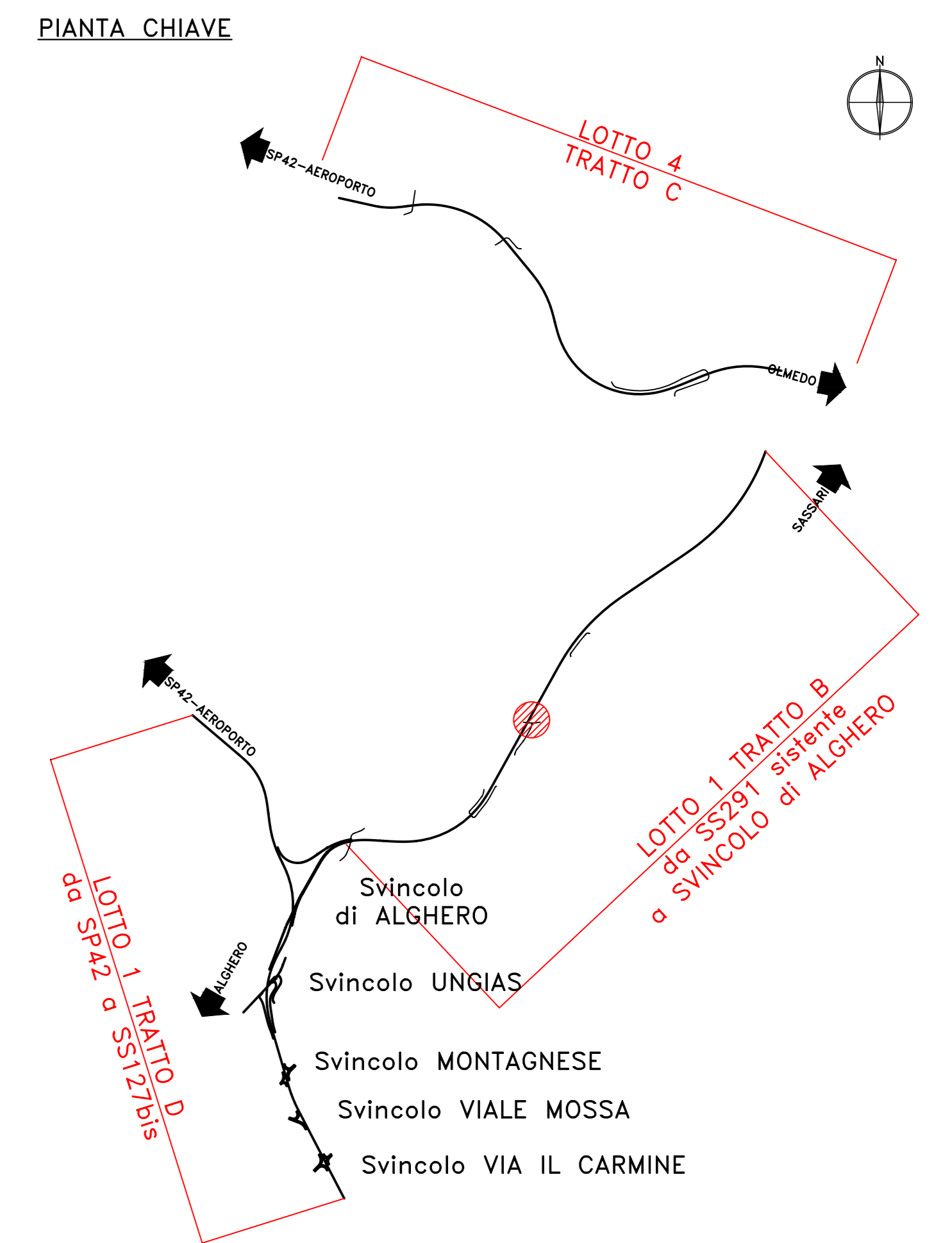
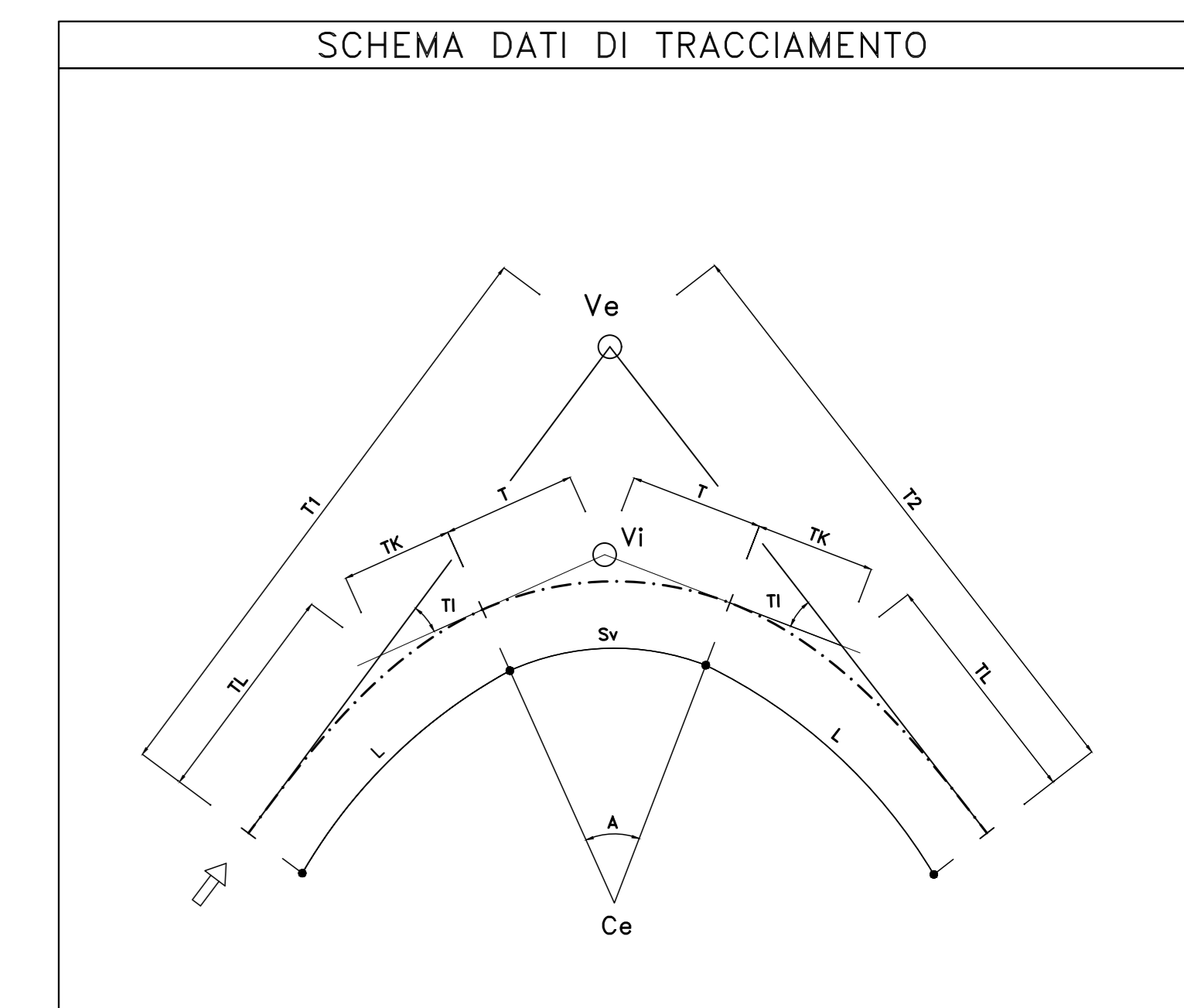


LIVELLETTA	L=14.15m h=0.02m	L=49.57m h=0.35m	L=7.25m h=0.30m
------------	---------------------	---------------------	--------------------



NUMERO SEZIONE	01	02	03	04	STA	05	06
DISTANZE PARZIALI		20.00	19.99	20.00	3.38	16.42	10.74
DISTANZE PROGRESSIVE	0+000.00	0+020.00	0+040.00	0+060.00	0+063.38	0+080.00	0+100.01
QUOTE PROGETTO							
QUOTE TERRENO							
DIFFERENZA QUOTE							
ANDAM. PLANIMETRICO		L=11.04m A=50.00	L=22.15m R=150.00m	L=16.67m A=50.00		L=33.49m	
ANDAMENTO CIGLI							
ETTOMETRICHE							





**Direzione Progettazione e Realizzazione Lavori**

**S.S.291 "Della Nurra"**  
Lavori di costruzione del Lotto 1 da Alghero ad Olmedo, in località bivio cantoniera di Rudas (completamento collegamento Alghero-Sassari) e del Lotto 4 tra bivio Olmedo e l'aeroporto di Alghero-Fertilia (bretella per l'aeroporto)

<b>PROGETTO ESECUTIVO</b>		COD. CA29
<b>PROGETTISTA E RESPONSABILE DELL'INTEGRAZIONE DELLE PRESTAZIONI SPECIALISTICHE:</b> Dett. Ing. Giovanni Piazza (Ord. Ing. Prov. Roma 427206)		
<b>RESPONSABILE D'AREA</b> Responsabilit� Tecnica Stradale: Dett. Ing. Massimo Capasso (Ord. Ing. Prov. Roma 260217) Responsabilit� Civile: Dett. Ing. Giovanni Piazza (Ord. Ing. Prov. Roma 27016) Responsabilit� Topografica, Geometrica e Impianti: Dett. Ing. Sergio Di Majo (Ord. Ing. Prov. Roma 26722) Responsabilit� Ambientale: Dett. Ing. Francesco Venture (Ord. Ing. Prov. Roma 14662)	<b>VI&amp;A</b> INGEGNERIA	
<b>GEOLOGO:</b> Dett. Geo. Enrico Curatolo (Ord. Geo. Regione Sicila 966) <b>COORDINATORE SICUREZZA IN FASE DI PROGETTAZIONE:</b> Dett. Ing. Sergio Di Majo (Ord. Ing. Prov. Roma 26722) <b>COORDINATORE ATTIVITA' DI PROGETTAZIONE:</b> Dett. Ing. Mariateresa Maresca (Ord. Ing. Prov. Roma 428487)	<b>SERING</b> INGEGNERIA	
<b>VISTO: IL RESPONSABILE DEL PROCEDIMENTO:</b> Dett. Ing. Salvatore Costanzo.		
<b>PROGETTO STRADALE</b> <b>SISTEMAZIONE VIABILITA' SECONDARIA</b> <b>ASSE TIPO B - AS02B - Viabilit� Locale 2B</b> <b>Planimetria di tracciamento e profilo longitudinale</b>		
CODICE PROGETTO <b>DP/CA029</b>	NOME FILE <b>CA29_TO1AS02TRAPFO2_A1</b>	REVISIONE <b>A</b>
PROGETTO <b>DP/CA029</b>	LIV. PROG. ANNO <b>E 21</b>	SCALA: <b>1:500/500</b>
D B A	ELAB. <b>TO1AS02TRAPFO2</b>	DATA <b>GIU 2021</b>
EMISSIONE	REDATTO <b>MTOB</b>	VERIFICATO <b>M.CAPASSO</b>
REV. DESCRIZIONE	DATA	APPROVATO