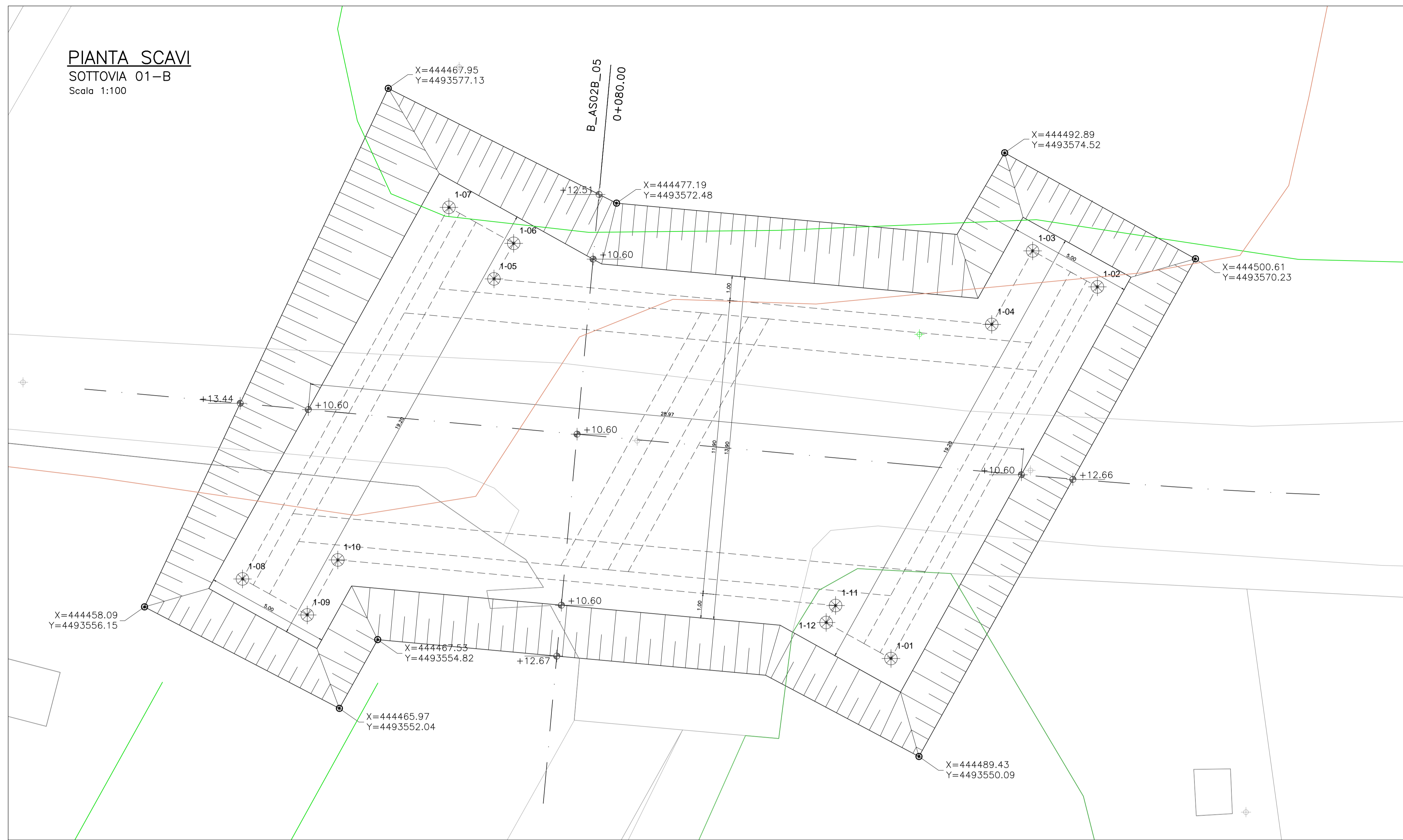


PIANTA SCAVI

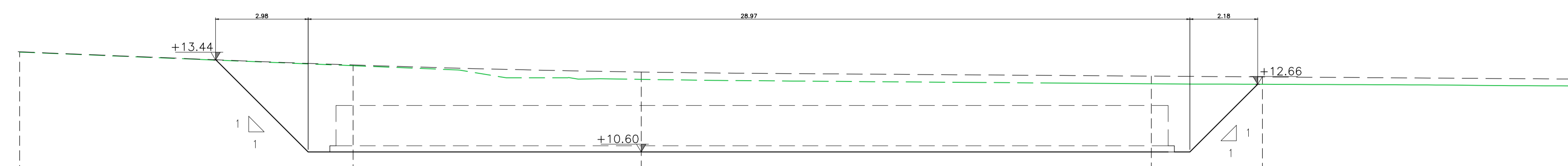
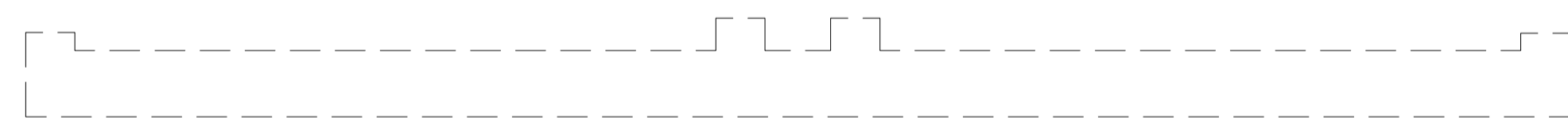
SOTTOVIA 01-B

Scala 1:100



SEZIONE LONGITUDINALE

Scala 1:100

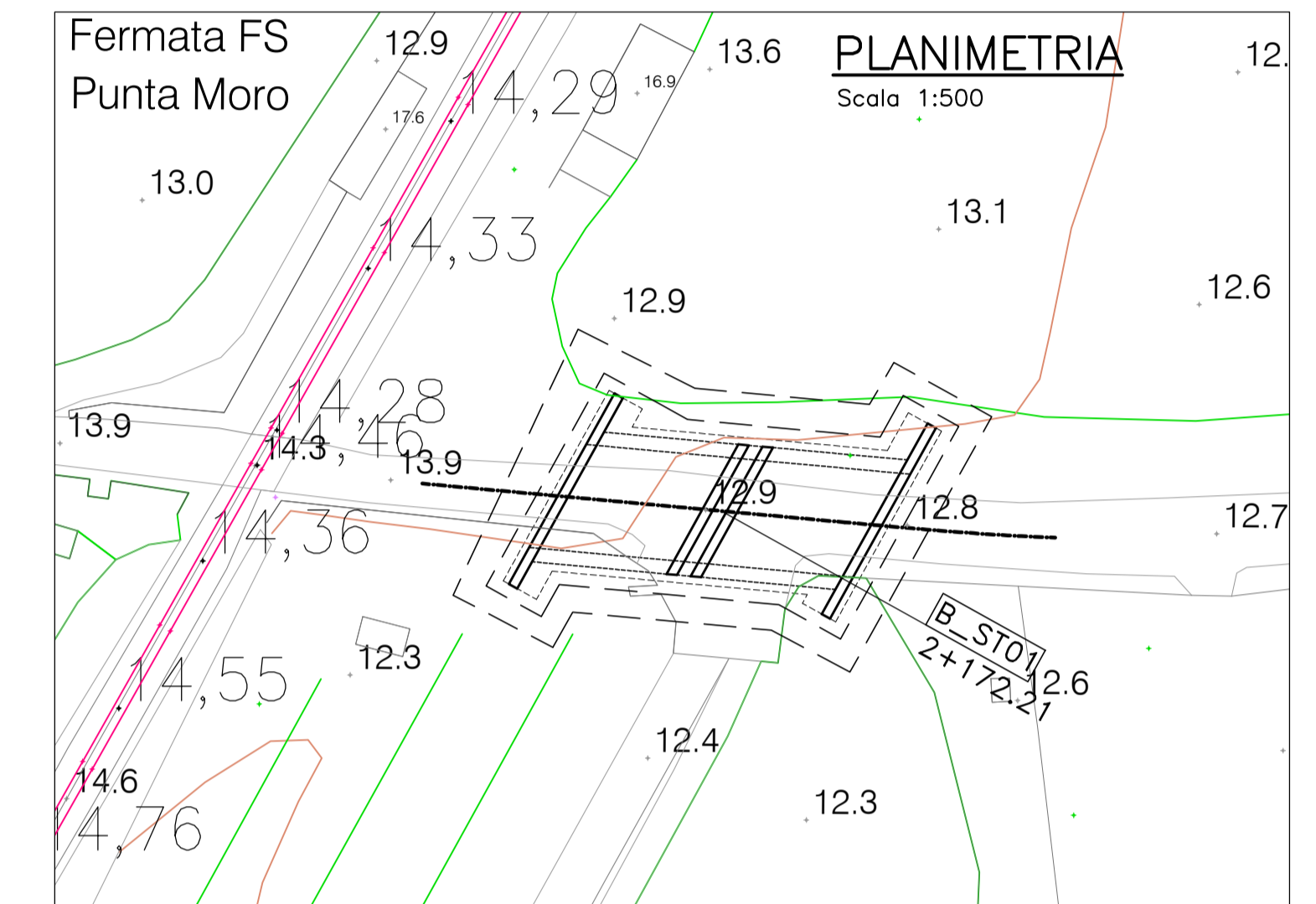


B_AS02B
Q.Rif.: 10.00

06	STB	05	STA	04	NUMERO SEZIONE
0+100.01	0+089.27	0+080.00	0+063.58	0+060.00	DISTANZE PROGRESSIVE
13.83	13.41	13.18	13.05	13.02	QUOTE PROGETTO
13.82	13.38	12.94	12.80	12.78	QUOTE TERRENO

TRACCIAMENTO OPERA ST 01-B

PUNTO	Posizione X	Posizione Y
1-01	444488.2937	4493554.0596
1-02	444496.6479	4493569.0976
1-03	444494.0254	4493570.5545
1-04	444492.3708	4493567.5762
1-05	444472.2301	4493569.4207
1-06	444473.0293	4493570.8592
1-07	444470.4068	4493572.3161
1-08	444462.0539	4493557.2804
1-09	444464.6764	4493555.8235
1-10	444465.9130	4493558.0494
1-11	444486.0537	4493556.2050
1-12	444485.6712	4493555.5165



Direzione Progettazione e Realizzazione Lavori

S.S.291 "Della Nurra"
Lavori di costruzione del Lotto 1 da Alghero ad Olmedo, in località bivio cantoniera di Rudas (completamento collegamento Alghero-Sassari) e del Lotto 4 tra bivio Olmedo e l'aeroporto di Alghero-Fertilia (bretella per l'aeroporto)

PROGETTO ESECUTIVO COD. CA29

PROGETTAZIONE: **ATI VIA - SERING - VDP - BRENG**

PROGETTISTA E RESPONSABILE DELL'INTEGRAZIONE DELLE PRESTAZIONI SPECIALISTICHE:
Dott. Ing. Giovanni Piazza (Ord. Ing. Prov. Roma A27296)

RESPONSABILE D'AREA
Responsabile Tracciato stradale: Dott. Ing. Massimo Capasso (Ord. Ing. Prov. Roma 26531)
Responsabile Strutture: Dott. Ing. Giovanni Piazza (Ord. Ing. Prov. Roma 27296)
Responsabile Idraulica, Geotecnica e Impianti: Dott. Ing. Sergio Di Maio (Ord. Ing. Prov. Palermo 2872)
Responsabile Ambientale: Dott. Ing. Francesco Ventura (Ord. Ing. Prov. Roma 14660)

GEOLOGO:
Dott. Geol. Enrico Curcuruto (Ord. Geo. Regione Sicilia 966)

COORDINATORE SICUREZZA IN FASE DI PROGETTAZIONE:
Dott. Ing. Sergio Di Maio (Ord. Ing. Prov. Palermo 2872)

COORDINATORE ATTIVITA' DI PROGETTAZIONE:
Dott. Ing. Mariaktonietta Merendino (Ord. Ing. Prov. Roma A28481)

VISTO: IL RESPONSABILE DEL PROCEDIMENTO:
Dott. Ing. Salvatore Compione



SOTTOVIA
ASSE TIPO B
ST01B Sottovia al km 2+172
Tracciamenti e scavi



CODICE PROGETTO	NOME FILE	REVISIONE	SCALA:
PROGETTO: DPCA0029 L.V. PROC. ANNO: E 21	T01_ST01_STR_PP01_A	A	VARIE
PROGETTO ELAB.: DPCA0029 L.V. PROC. ANNO: E 21	T01_ST01_STR_PP01		
D			
C			
B			
A	EMISSIONE	Giugno 2021	E. RICCI G. CAPOGNA G. PIAZZA
REV.	DESCRIZIONE	DATA	REDATTO VERIFICATO APPROVATO