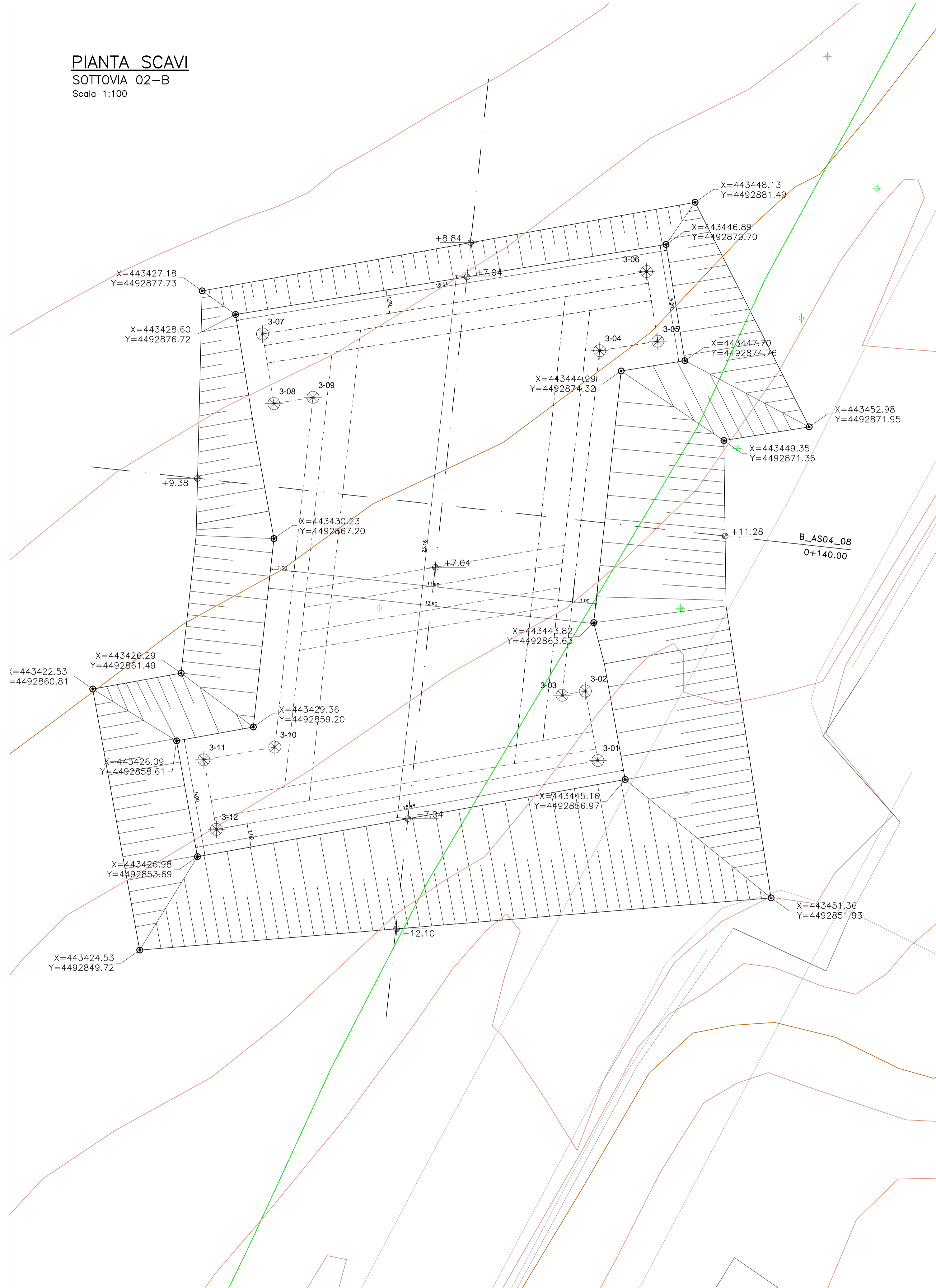
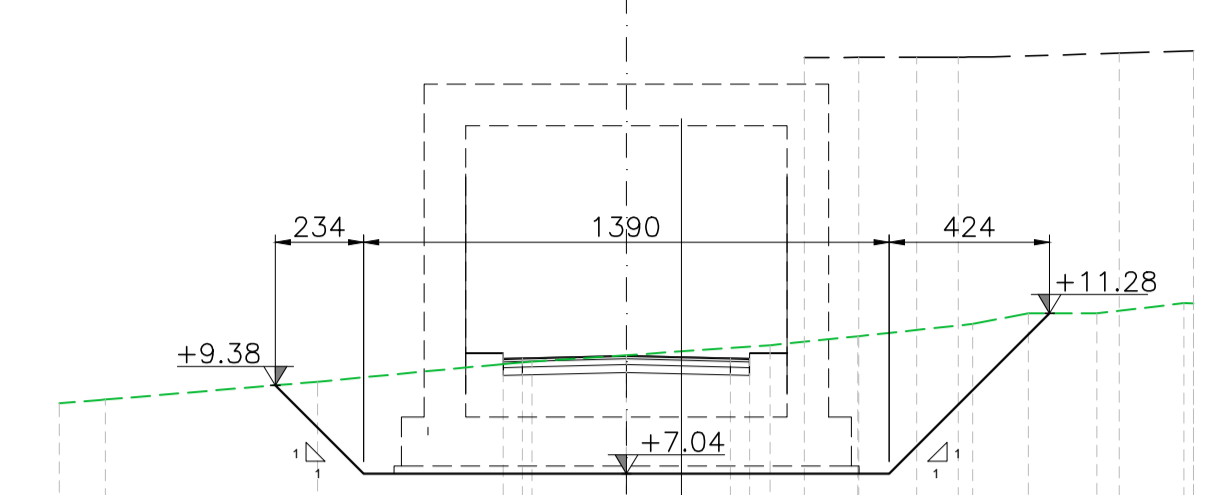


**PIANTA SCAVI**  
SOTTOVIA 02-B  
Scala 1:100



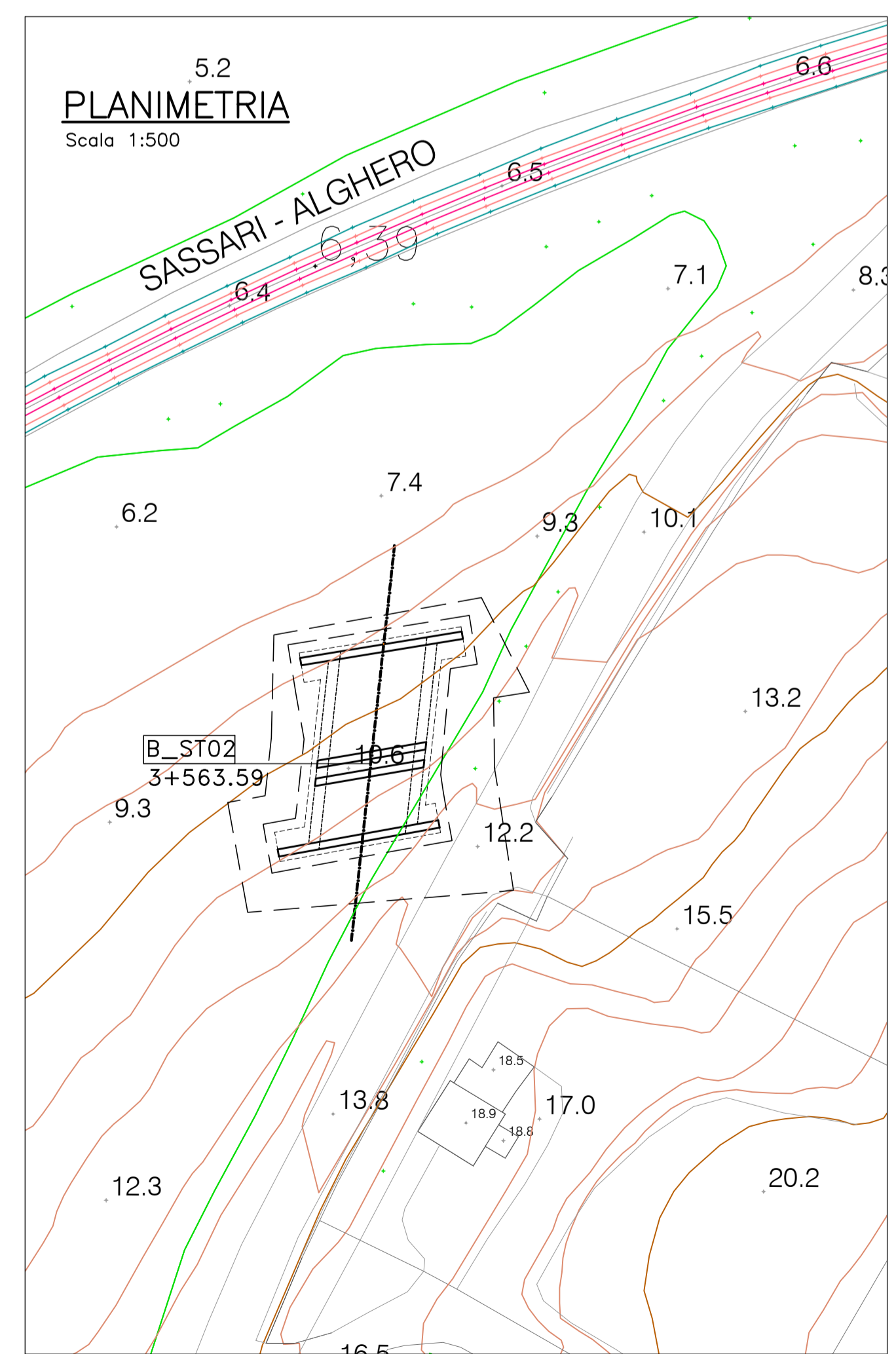
**B\_AS04**  
Sez. 08  
Progr.: 0+140.00  
Scala : 1:200  
Q.Rif. : 0.00



PROGRESSIVE TERRENO	-15.00	-13.78	-8.17	-3.02	-2.50	-0.88	3.80	6.12	9.16	10.63	12.44	18.68
PARZIALI TERRENO	1.07	5.61	4.72	0.52	2.50	3.80	2.32	3.04	1.47	1.81	2.30	
QUOTE TERRENO	-8.90	9.00	9.47	9.96	10.00	10.17	10.44	10.67	11.00	11.28	11.28	11.58
PROGRESSIVE PROGETTO	-15.00	-13.78	-8.17	-3.02	-2.50	-0.88	3.80	6.12	9.16	10.63	12.44	18.68
PARZIALI PROGETTO	1.07	5.61	4.72	0.52	2.50	3.80	2.32	3.04	1.47	1.81	2.30	0.26
QUOTE PROGETTO	-8.90	9.00	9.47	9.96	10.00	10.17	10.44	10.67	11.00	11.28	11.28	11.58

**TRACCIAMENTO OPERA ST02-B**

PUNTO	Posizione X	Posizione Y
3-01	443443.9988	4492857.7718
3-02	443443.4666	4492860.7242
3-03	443442.4796	4492860.5463
3-04	443444.0772	4492875.1858
3-05	443446.5496	4492875.5878
3-06	443446.0682	4492878.5490
3-07	443429.7472	4492875.8952
3-08	443430.2287	4492872.9341
3-09	443431.8903	4492873.2043
3-10	443430.2688	4492858.3452
3-11	443427.2518	4492857.8013
3-12	443427.7840	4492854.8489



**Sanas**  
GRUPPO FS ITALIANE  
Direzione Progettazione e Realizzazione Lavori

**S.S.291 "Della Nurra"**  
Lavori di costruzione del Lotto 1 da Alghero ad Olmedo, in località bivio cantoniera di Rudas (completamento collegamento Alghero-Sassari) e del Lotto 4 tra bivio Olmedo e l'aeroporto di Alghero-Fertilia (bretella per l'aeroporto)

**PROGETTO ESECUTIVO** COD. CA29

PROGETTAZIONE: **ATI VIA - SERING - VDP - BRENG**

**PROGETTISTA E RESPONSABILE DELL'INTEGRAZIONE DELLE PRESTAZIONI SPECIALISTICHE:**  
Dott. Ing. Giovanni Piazza (Ord. Ing. Prov. Roma A27296)

**RESPONSABILE D'AREA:**  
Responsabile Tracciato stradale: Dott. Ing. Massimo Capasso (Ord. Ing. Prov. Roma 26531)  
Responsabile Strutture: Dott. Ing. Giovanni Piazza (Ord. Ing. Prov. Roma 27296)  
Responsabile Idraulica, Geotecnica e Impianti: Dott. Ing. Sergio Di Maio (Ord. Ing. Prov. Palermo 2872)  
Responsabile Ambientale: Dott. Ing. Francesco Ventura (Ord. Ing. Prov. Roma 14660)

**GEOLOGO:**  
Dott. Geol. Enrico Curcuruto (Ord. Geo. Regione Sicilia 966)

**COORDINATORE SICUREZZA IN FASE DI PROGETTAZIONE:**  
Dott. Ing. Sergio Di Maio (Ord. Ing. Prov. Palermo 2872)

**COORDINATORE ATTIVITA' DI PROGETTAZIONE:**  
Dott. Ing. Mariantonietta Merendino (Ord. Ing. Prov. Roma A28481)

**VISTO: IL RESPONSABILE DEL PROCEDIMENTO:**  
Dott. Ing. Salvatore Compione

MANDATARIA: **VIA INGEGNERIA**  
MANDANTE: **SERING INGEGNERIA**  
MANDATARIA: **vdp**  
MANDANTE: **BRENG BRIDGE ENGINEERING**

**SOTTOVIA**  
**ASSE TIPO B**  
**ST02B Sottovia al km 3+560**  
**Tracciamenti e scavi**

**CODICE PROGETTO:** DPCA0029 | **NOME FILE:** T01\_ST02\_STR\_PP01\_A | **REVISIONE:** A | **SCALA:** VARIE

**PROGETTO:** L.V. PROC. ANNO | **CODICE ELAB.:** T01|ST02|STR|PP01 | **DATA:** Giugno 2021 | **REDATTO:** E. RICCI | **VERIFICATO:** G. CAPOGNA | **APPROVATO:** G. PIAZZA

**REV. DESCRIZIONE DATA REDATTO VERIFICATO APPROVATO**

