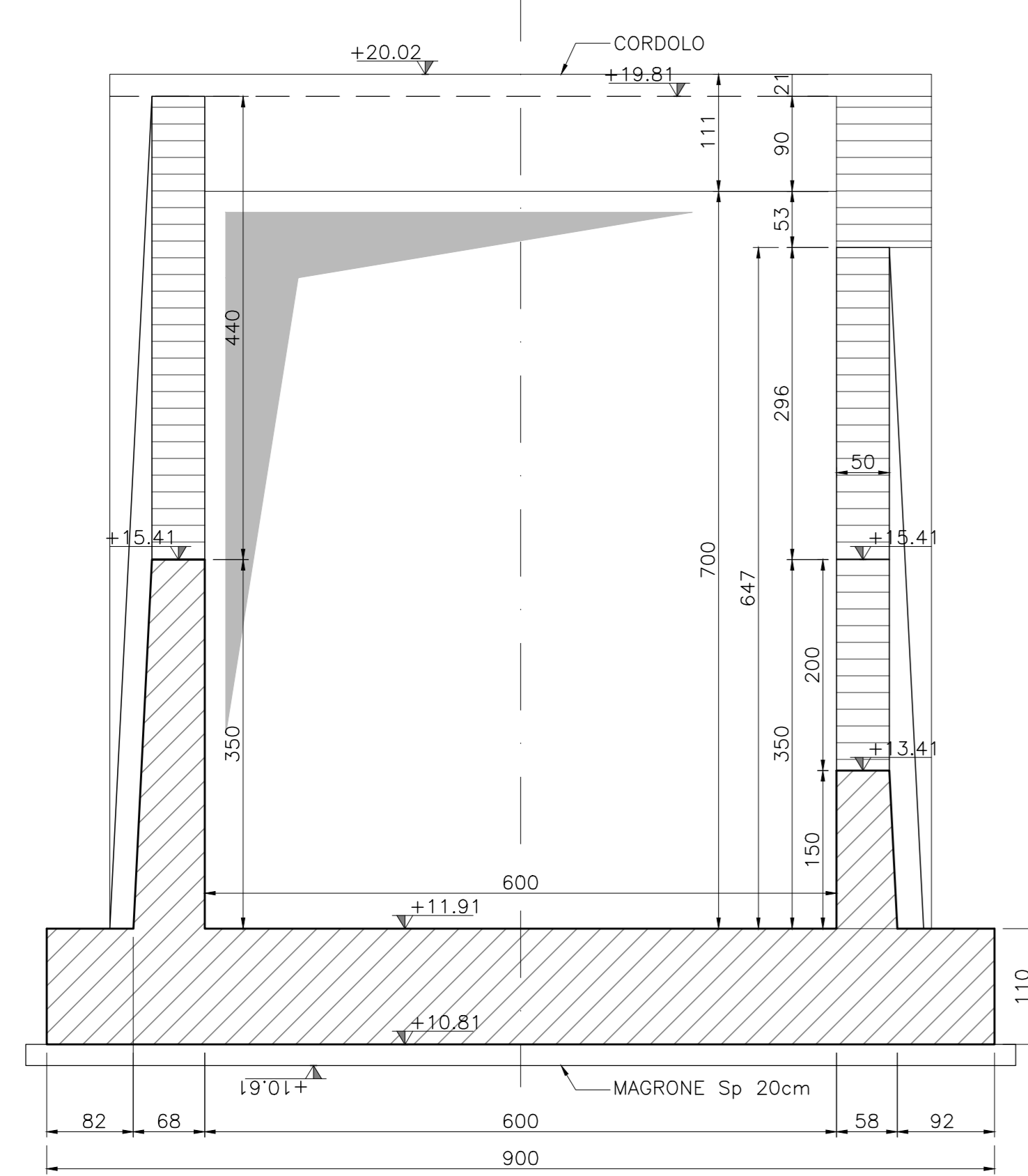
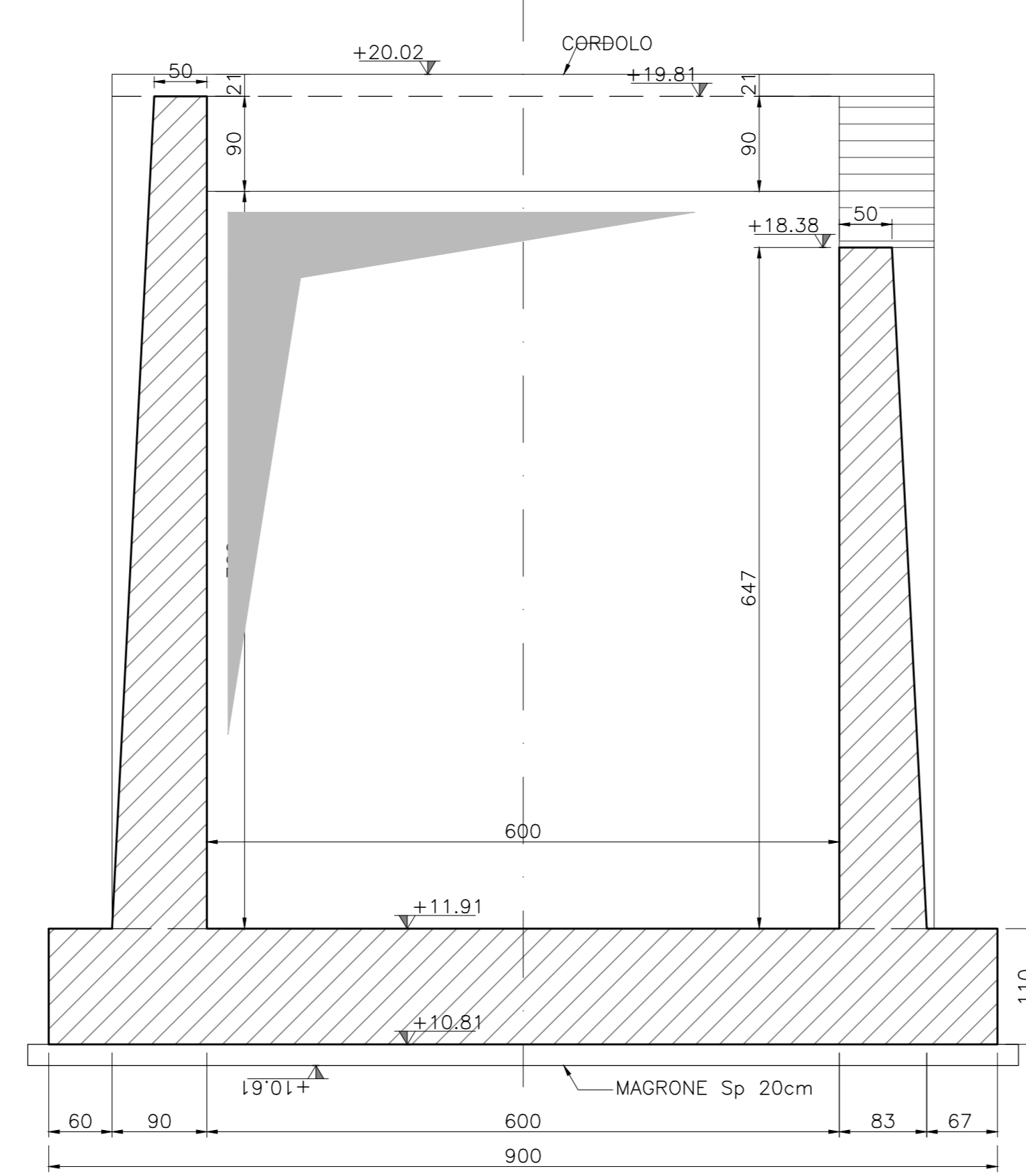


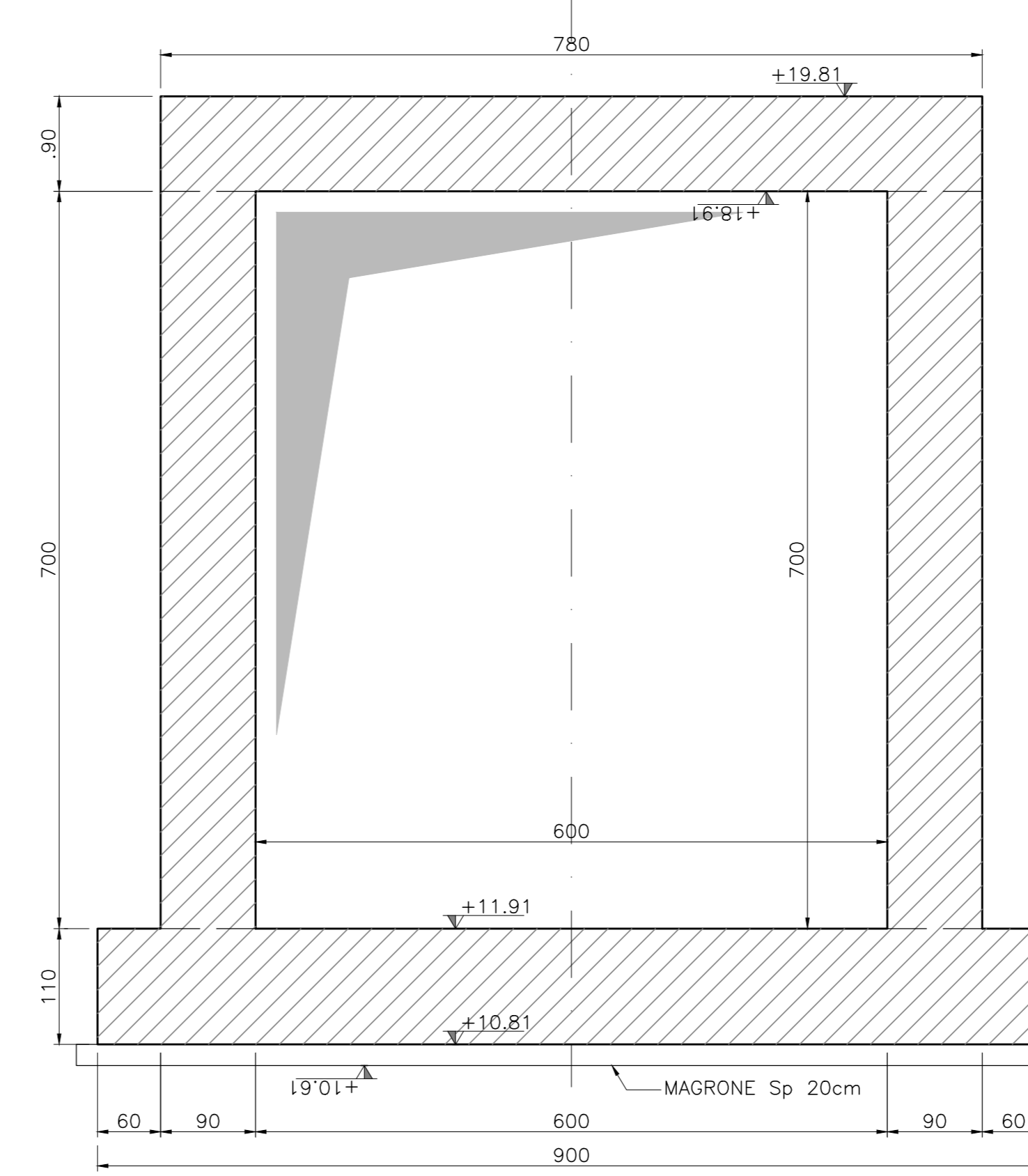
**SEZIONE 4-4**  
MURO SUD  
Scala 1:50



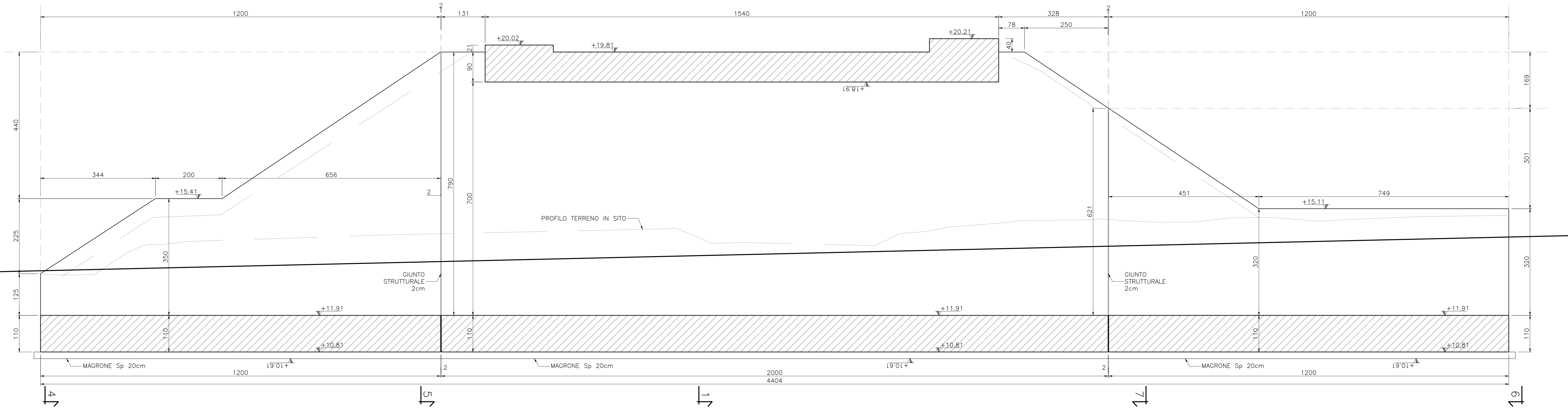
**SEZIONE 5-5**  
MURO SUD  
Scala 1:50



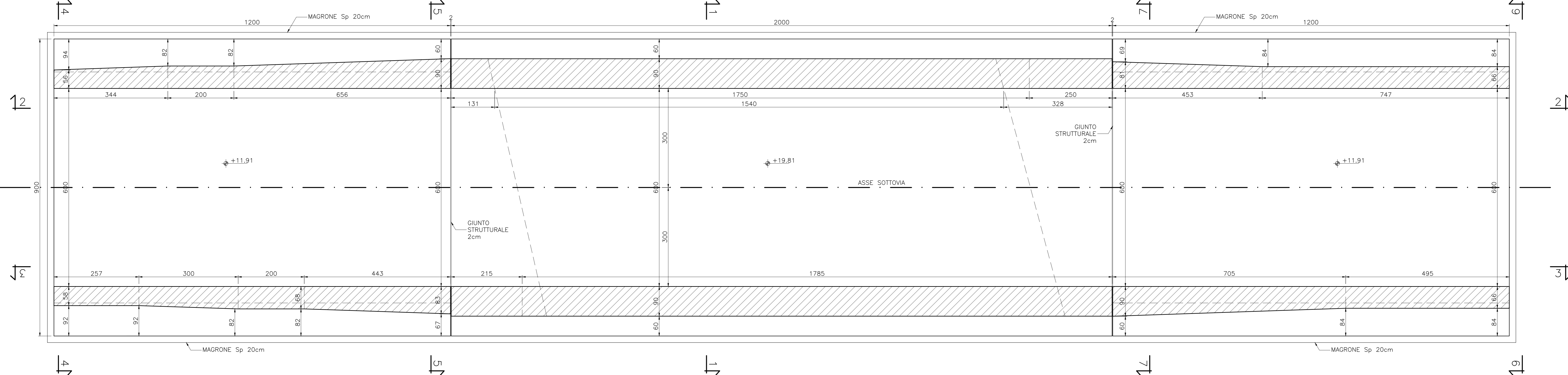
**SEZIONE 1-1**  
SEZIONE SCATOLARE  
Scala 1:50



**SEZIONE LONGITUDINALE**  
SEZIONE 2-2  
Scala 1:50



**CARPENTERIA**  
FONDAZIONE E SPICCATO MURI  
Scala 1:50





**Direzione Progettazione e Realizzazione Lavori**

**S.S.291 "Della Nurra"**  
Lavori di costruzione del Lotto 1 da Alghero ad Olmedo, in località bivio cantoniera di Rudas (completamento collegamento Alghero-Sassari) e del Lotto 4 tra bivio Olmedo e l'aeroporto di Alghero-Fertilia (bretella per l'aeroporto)

cod. CA29

---

**PROGETTO ESECUTIVO**

<b>PROGETTISTA E RESPONSABILE DELL'INTEGRAZIONE DELLE PRESTAZIONI SPECIALISTICHE:</b> Dati: Ing. Giovanni Piazza (Ord. Ing. Prov. Roma AD7296)	<b>MANDANTE:</b>
<b>RESPONSABILE D'AREA:</b> Responsabile Tecnico: Daniele Dotti, Ing. Massimo Cavaroni (Ord. Ing. Prov. Roma 26011) Responsabile Strutturale: Daniele Dotti, Ing. Giovanni Piazza (Ord. Ing. Prov. Roma 23296) Responsabile Strutture, Sottosedi e Impianti: Dotti, Ing. Sergio Di Majo (Ord. Ing. Prov. Palermo 2872) Responsabile Ambientale: Dotti, Ing. Francesco Ventura (Ord. Ing. Prov. Roma 14662)	<b>MANDANTE:</b>
<b>GEOLOGO:</b> Dati: Geol. Enrico Curatolo (Ord. Geo. Regione Sicil. 846)	<b>MANDANTE:</b>
<b>COORDINATORE SICUREZZA IN FASE DI PROGETTAZIONE:</b> Dati: Ing. Sergio Di Majo (Ord. Ing. Prov. Palermo 2872)	<b>MANDANTE:</b>
<b>COORDINATORE ATTIVITA' DI PROGETTAZIONE:</b> Dati: Ing. Mariakristina Merandino (Ord. Ing. Prov. Roma AD848)	<b>MANDANTE:</b>







**VISTO: IL RESPONSABILE DEL PROCEDIMENTO:**  
Dati: Ing. Salvatore Ciampone

**SOTTOVIA**  
**ASSE TIPO C**  
**ST01C Sottovia al km 2+752**  
**Carpenterie tav 1 di 2**

CODICE PROGETTO DP0CA0029	NOME FILE T03_ST01_STR_CP01_A	REVISIONE A	SCALA: VARIE
PROGETTO E ELAB.	LV. PRG. ANNO 21		

REV.	EMISIONE	DESCRIZIONE	DATA	REDDATO	VERIFICATO	APPROVATO
A			Giugno 2021	E. REO	G. CARPONA	G. PAZZA