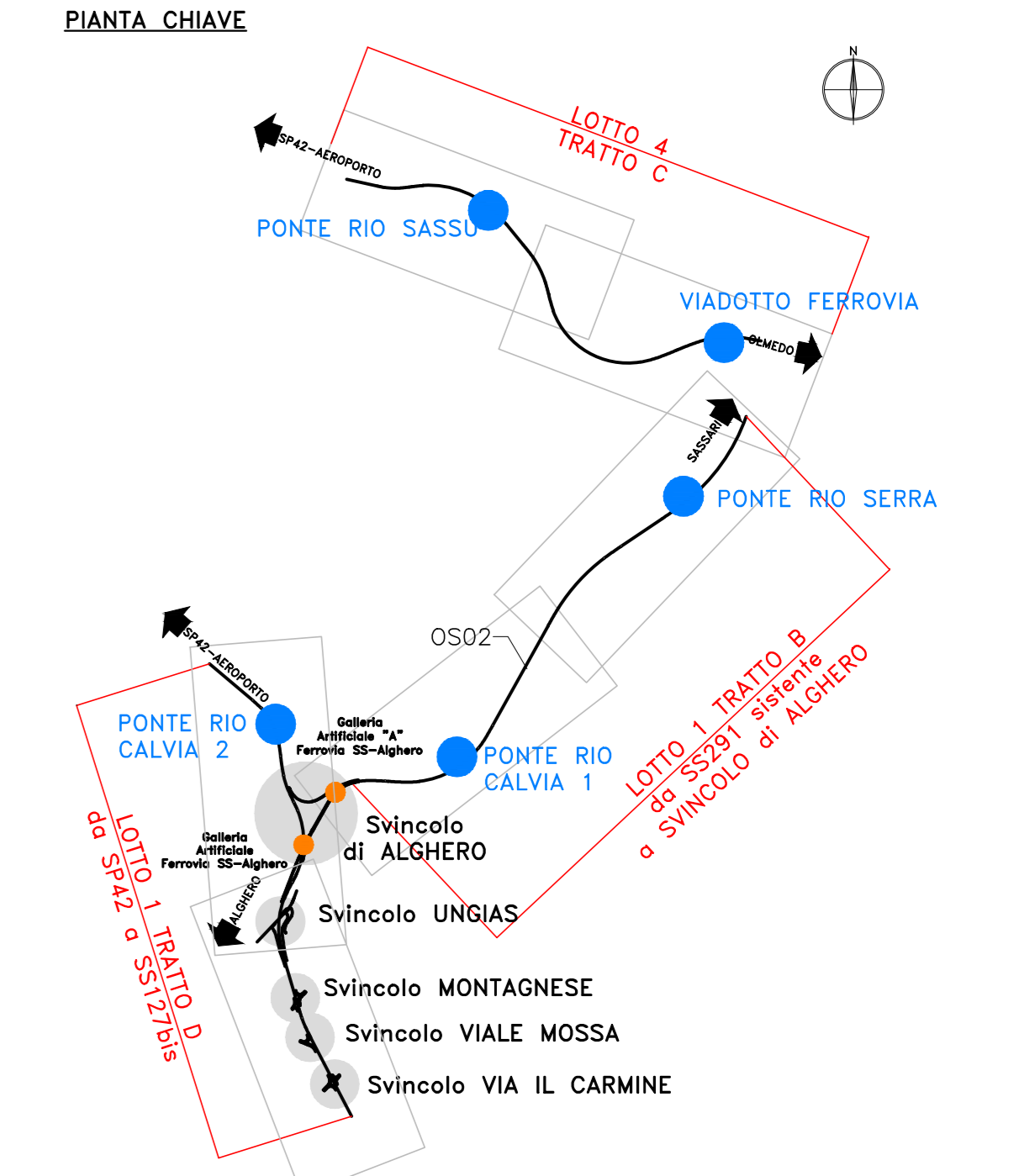
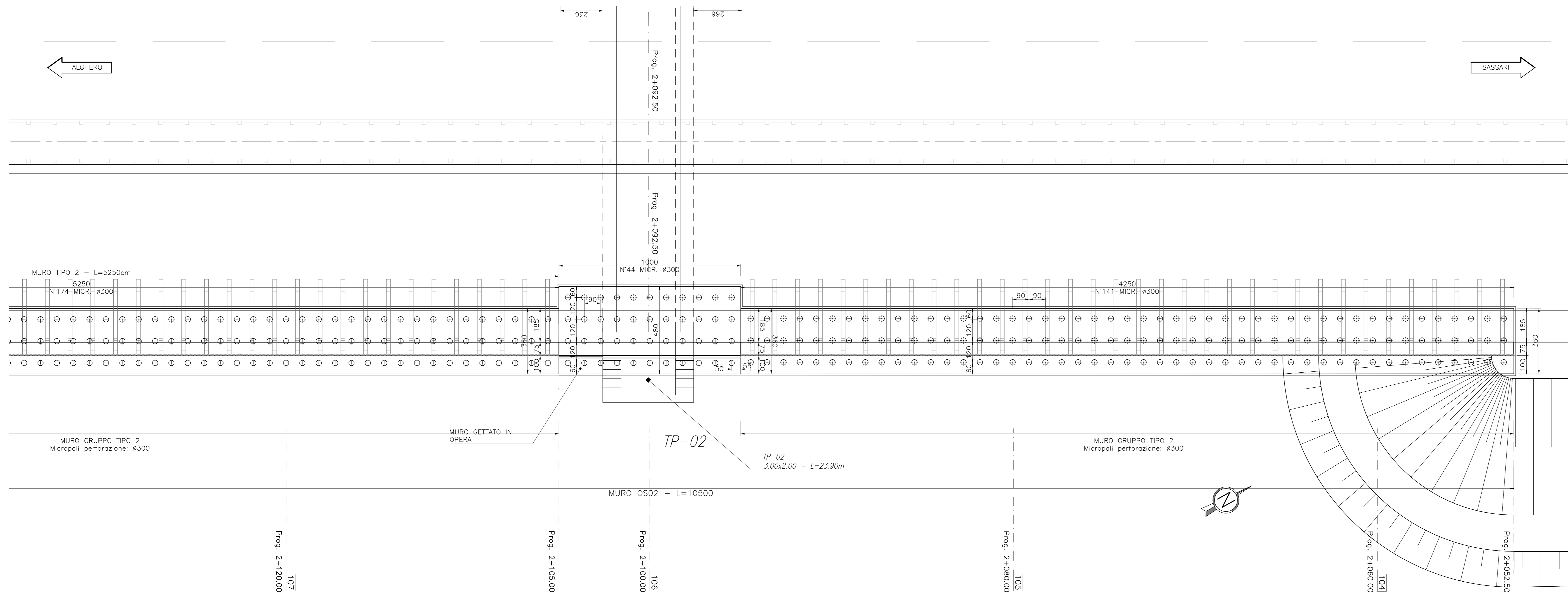
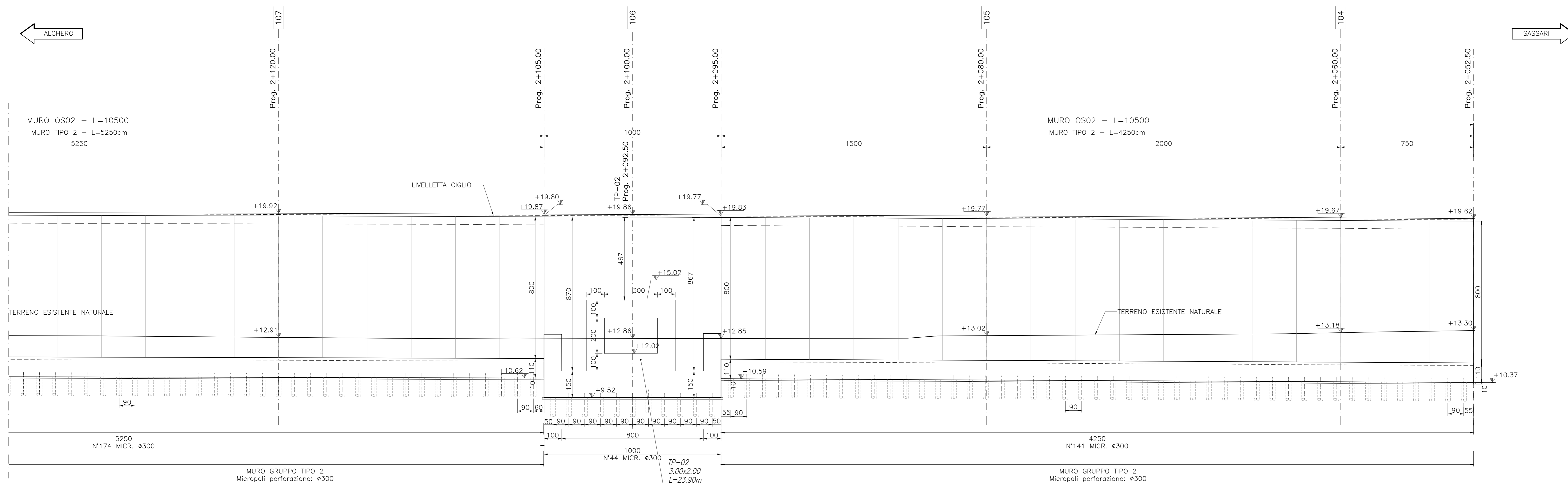


PIANTA MURO_OS02 (LAYOUT 01)
Km 2+120.00 - 2+052.50
Scala 1:100



PROSPETTO_OS02_MURI (LAYOUT 01)
Km 2+120.00 - 2+052.50
Scala 1:100



Sanas
GRUPPO FS ITALIANE
Direzione Progettazione e Realizzazione Lavori

S.S.291 "Della Nurra"
Lavori di costruzione del Lotto 1 da Alghero ad Olmedo, in località bivio cantoniera di Rudas (completamento collegamento Alghero-Sassari) e del Lotto 4 tra bivio Olmedo e l'aeroporto di Alghero -Fertilia (bretella per l'aeroporto)

PROGETTO ESECUTIVO
cod. CA29

PROGETTISTA E RESPONSABILE DELL'INTEGRAZIONE DELLE PRESTAZIONI SPECIALISTICHE:
Dati: Ing. Giovanni Piazza (Ord. Ing. Prov. Roma A2/296)

RESPONSABILE D'AREA:
Responsabile Stradale: Dott. Ing. Massimo Carraro (Ord. Ing. Prov. Roma 20/13)
Responsabile Stradale: Dott. Ing. Giovanni Piazza (Ord. Ing. Prov. Roma 2/296)
Responsabile Stradale, Galvanico e Impianti: Dott. Ing. Sergio Di Maio (Ord. Ing. Prov. Palermo 38/23)
Responsabile Ambientale: Dott. Ing. Francesco Santura (Ord. Ing. Prov. Roma 14/60)

COORDINATORE SICUREZZA IN FASE DI PROGETTAZIONE:
Dati: Ing. Sergio Di Maio (Ord. Ing. Prov. Palermo 37/23)

COORDINATORE ATTIVITA' DI PROGETTAZIONE:
Dati: Ing. Mariakristina Merandino (Ord. Ing. Prov. Roma A2/848)

VISTO: IL RESPONSABILE DEL PROCEDIMENTO:
Dati: Ing. Salvatore Ciampone

OPERE DI SOSTEGNO
ASSE TIPO B
OS02 prog. 2+052 - 2+157
Pianta e Prospetto - Tav. 2 di 2

OPERA
CANTIERE
A2/296
ROMA

CODICE PROGETTO	NOME FILE	REVISIONE	SCALA:
DPCA0029	T01_OS02_STR_PF02_A	A	1:100
LIV. PROJ. ANNO	CODICE ELAB.		
E 21	T01_OS02_STR_PF02		
D			
C			
A			
REV.	DESCRIZIONE	DATA	REDDATO VERIFICATO APPROVATO