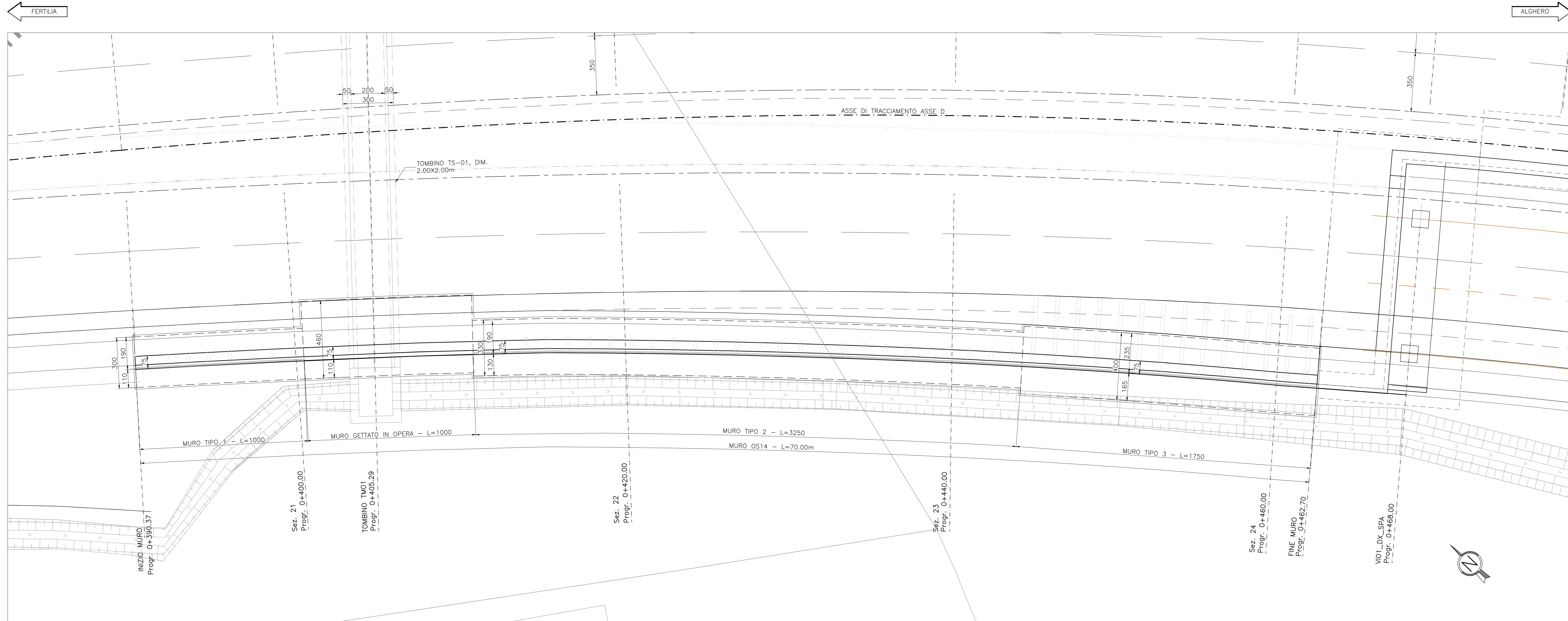


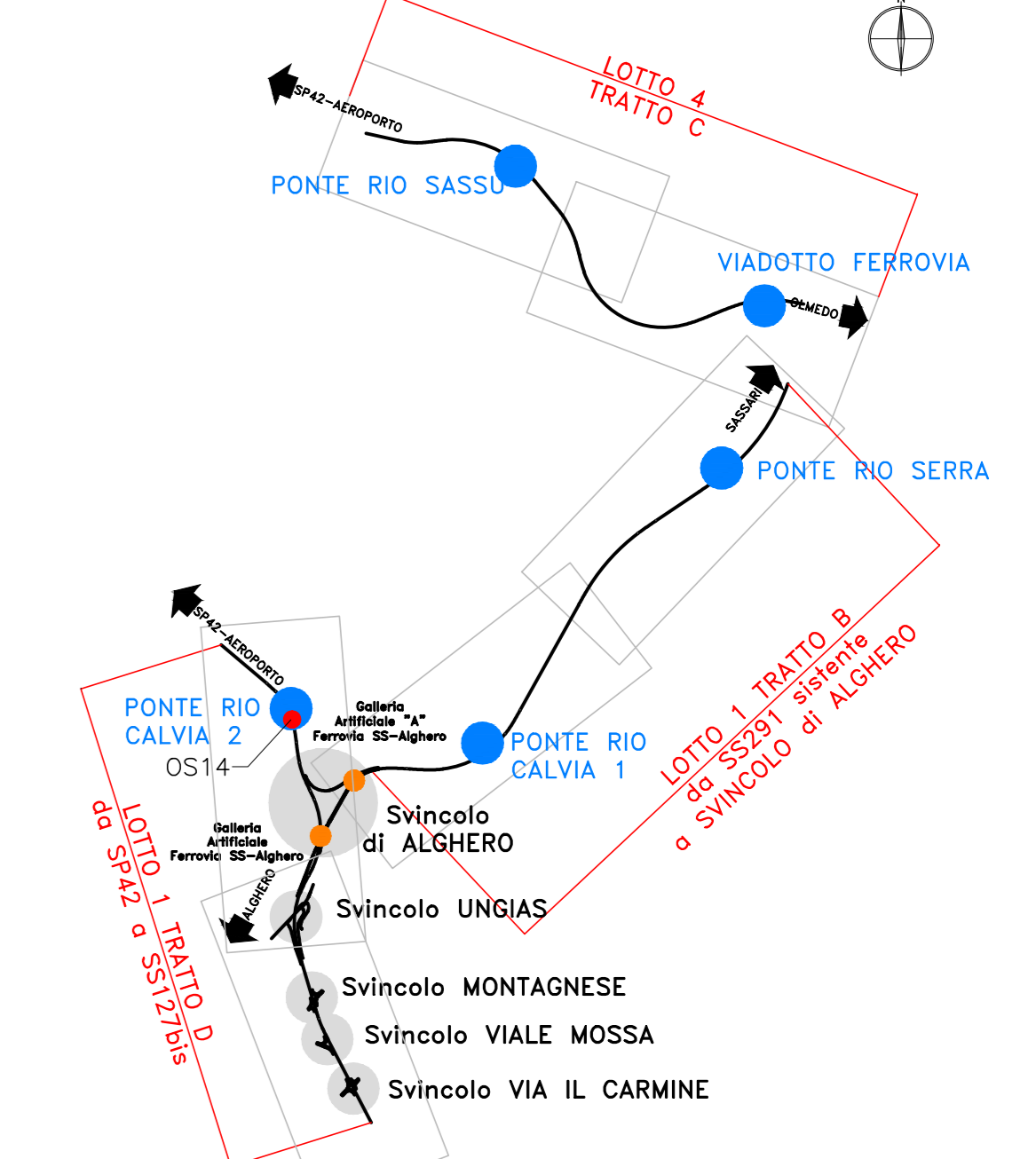
PIANTA MURO OS14 SU SpA DX VIADOTTO CALVIA 2

Km 0+390.51 - 0+475.85

Scala 1:100



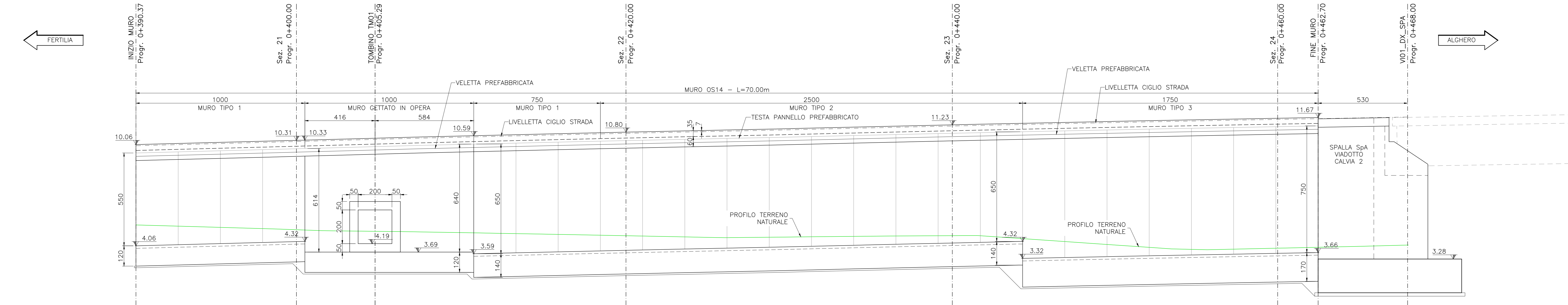
PIANTA CHIAVE



PROSPETTO MURO OS14 SU SpA DX VIADOTTO CALVIA 2

Km 0+390.37 - 0+462.70

Scala 1:100



Sanas
GRUPPO FS ITALIANE

Direzione Progettazione e Realizzazione Lavori

S.S.291 "Della Nurra"
Lavori di costruzione del Lotto 1 da Alghero ad Olmedo, in località bivio cantoniera di Rudas (completamento collegamento Alghero-Sassari) e del Lotto 4 tra bivio Olmedo e l'aeroporto di Alghero-Fertilia (bretella per l'aeroporto)

PROGETTO ESECUTIVO cod. CA29

PROGETTAZIONE: AT1 VIA - SERING - VDP - BRENG

PROGETTISTA E RESPONSABILE DELL'INTEGRAZIONE DELLE PRESTAZIONI SPECIALISTICHE: Dat. Ing. Giovanni Piazza (Ord. Ing. Prov. Roma A27296)	MANEGGIARE: MANEGGIARE:
RESPONSABILE D'AREA: Responsabile Tecnico Strada: Dat. Ing. Massimo Caroson (Ord. Ing. Prov. Roma 26013) Responsabile Strada: Dat. Ing. Giovanni Piazza (Ord. Ing. Prov. Roma 27296) Responsabile Strada, Sicurezza e Impianti: Dat. Ing. Sergio Di Maio (Ord. Ing. Prov. Palermo 28172) Responsabile Ambientale: Dat. Ing. Francesco Venturo (Ord. Ing. Prov. Roma 14660)	
GEOLOGO: Dat. Geol. Enrico Curatolo (Ord. Geo. Regione Sicil. 846)	
COORDINATORE SICUREZZA IN FASE DI PROGETTAZIONE: Dat. Ing. Sergio Di Maio (Ord. Ing. Prov. Palermo 28172)	
COORDINATORE ATTIVITA' DI PROGETTAZIONE: Dat. Ing. Mariakristina Merandino (Ord. Ing. Prov. Roma A28843)	
VISTO: IL RESPONSABILE DEL PROCEDIMENTO: Dat. Ing. Salvatore Ciampone	

OPERE DI SOSTEGNO
ASSE TIPO D
OS14 prog. 0+390 - 0+462
Pianta e Prospetto

CODICE PROGETTO	NOME FILE	REVISIONE	SCALA:
DP2CA0029	T02_0S02_STR_PFO1_A	A	1:100
PROGETTO	LIV. PROG. ANNO		
ELAB.	CODICE ELAB.		
D			
C			
B			
A	EMMISSIONE	Giugno 2021	E. RECCI
REV.	DESCRIZIONE	DATA	REDDATO VERIFICATO APPROVATO