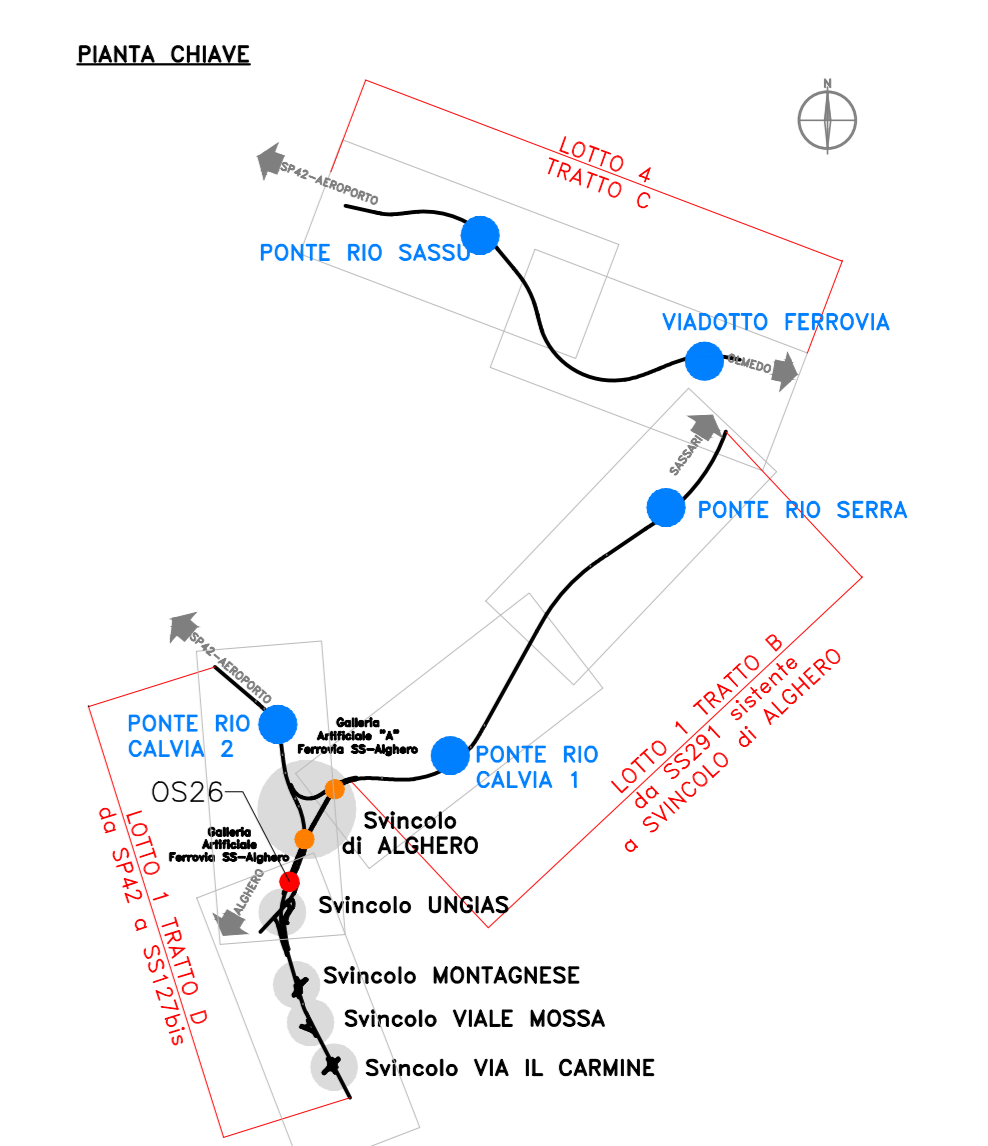
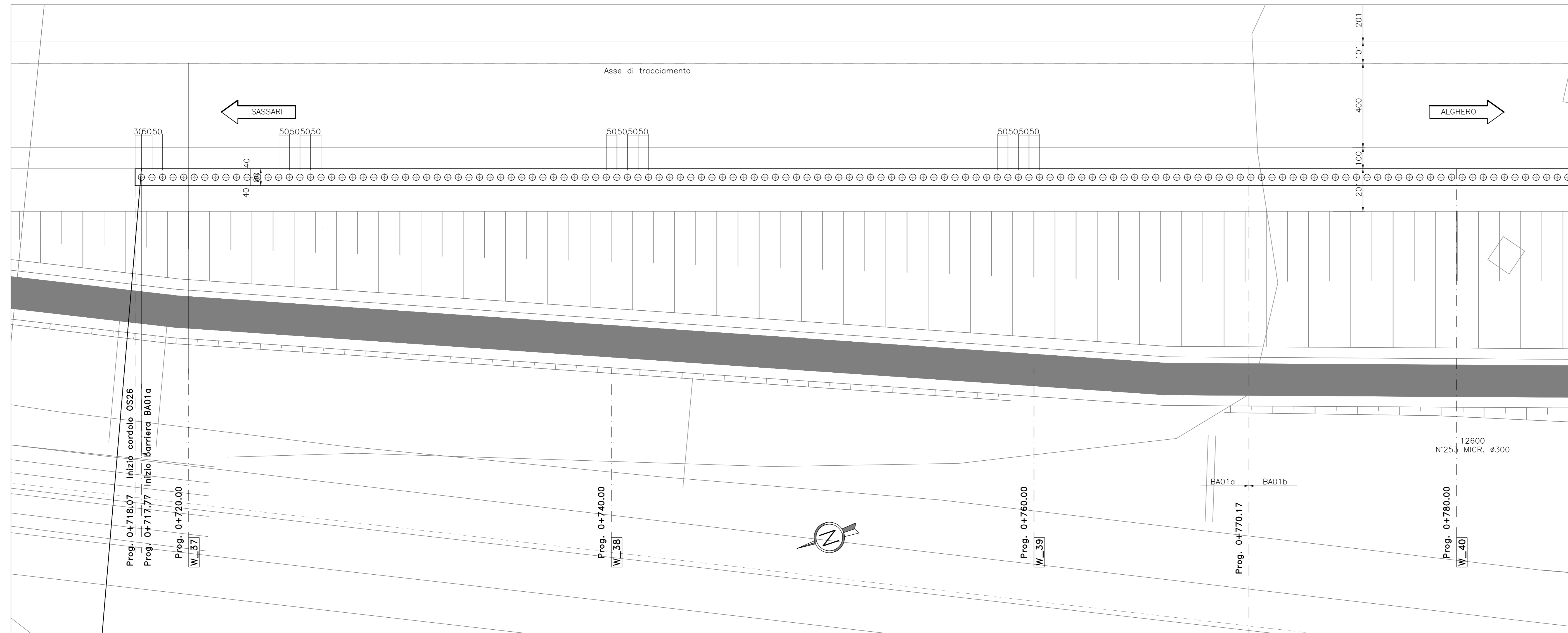


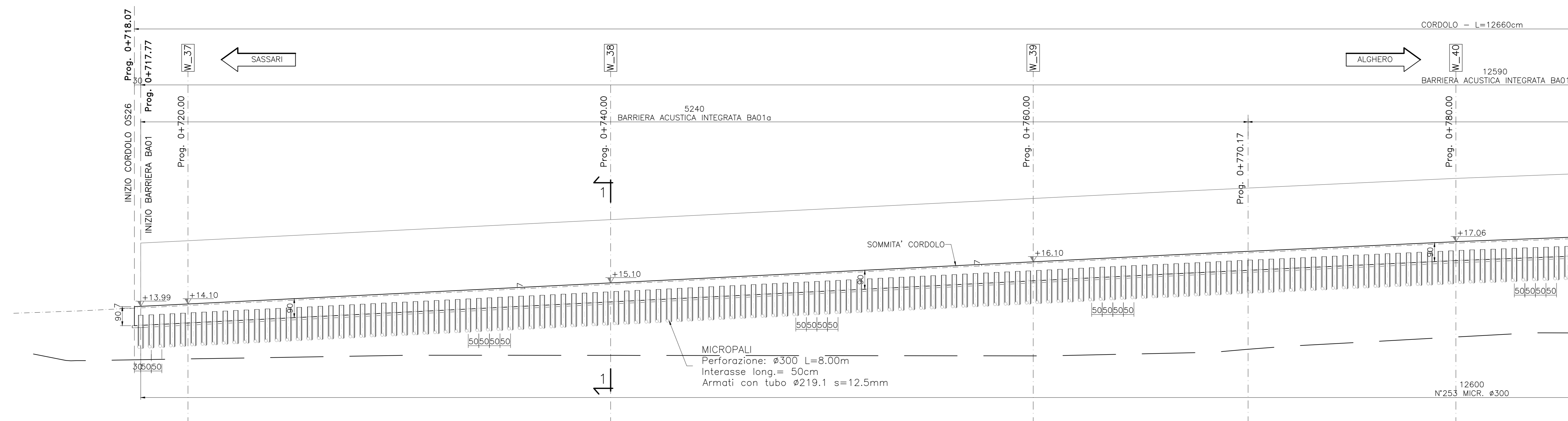
PIANTA CORDOLO OS26 (LAYOUT 01)

km 0+718.07 - 0+844.07
Scala 1:100



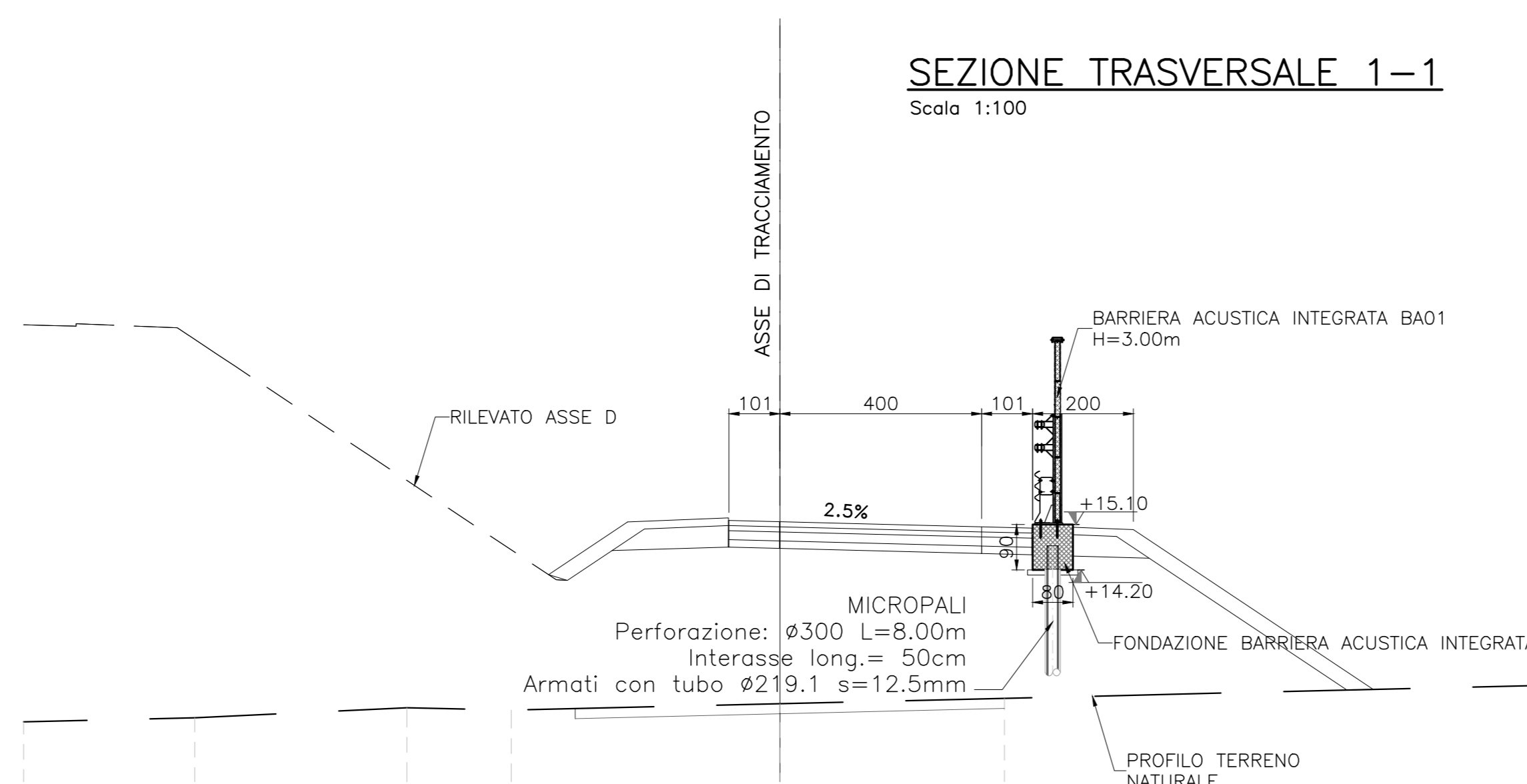
PROSPETTO CORDOLO OS26 (LAYOUT 01)

km 0+718.07 - 0+844.07
Scala 1:100



SEZIONE TRASVERSALE 1-1

Scala 1:100



Direzione Progettazione e Realizzazione Lavori

S.S.291 "Della Nurra"
Lavori di costruzione del Lotto 1 da Alghero ad Olmedo, in località bivio cantoniera di Rudas (completamento collegamento Alghero-Sassari) e del Lotto 4 tra bivio Olmedo e l'aeroporto di Alghero-Fertilia (bretella per l'aeroporto)

PROGETTO ESECUTIVO

cod. CA29

PROGETTISTA E RESPONSABILE DELL'INTEGRAZIONE DELLE PRESTAZIONI SPECIALISTICHE:
 Dat. Ing. Giovanni Piazza (Ord. Ing. Prov. Roma 427296)

RESPONSABILE D'AREA:
 Responsabilita' Tecnica: Dat. Ing. Massimo Cassano (Ord. Ing. Prov. Roma 20013)
 Responsabilita' Strutturale: Dat. Ing. Giovanni Piazza (Ord. Ing. Prov. Roma 20096)
 Responsabilita' Strutturale, Geotecnica e Impianti: Dat. Ing. Sergio Di Maio (Ord. Ing. Prov. Palermo 28172)
 Responsabilita' Ambientale: Dat. Ing. Francesco Venturoli (Ord. Ing. Prov. Roma 14660)

GEOLOGO:
 Dat. Geol. Enrico Curatolo (Ord. Geo. Regione Sicil. 846)

COORDINATORE SICUREZZA IN FASE DI PROGETTAZIONE:
 Dat. Ing. Sergio Di Maio (Ord. Ing. Prov. Palermo 28172)

COORDINATORE ATTIVITA' DI PROGETTAZIONE:
 Dat. Ing. Mariakristina Merandino (Ord. Ing. Prov. Roma 42888)

VISTO: IL RESPONSABILE DEL PROCEDIMENTO:
 Dat. Ing. Salvatore Ciampone

INGEGNERIA

INGEGNERIA

INGEGNERIA

INGEGNERIA

OPERE D'ARTE MINORI
ASSE TIPO D
OS26 Svincolo Ungias - Fondazione barriera acustica BA01
Pianta, Prospetto e Sezioni Trasversali - Tav. 1 di 2

CODICE PROGETTO	LV. PROG. ANNO	NOME FILE	REVISIONE	SCALA:
DPCA0029	E 21	T02_OS12_STR_PFO1_A	A	1:100
D				
C				
B				
A	EMISSIONE	Giugno 2021	E. RECI	G. CARPONA
REV.	DESCRIZIONE	DATA	REDATTO	VERIFICATO
				APPROVATO