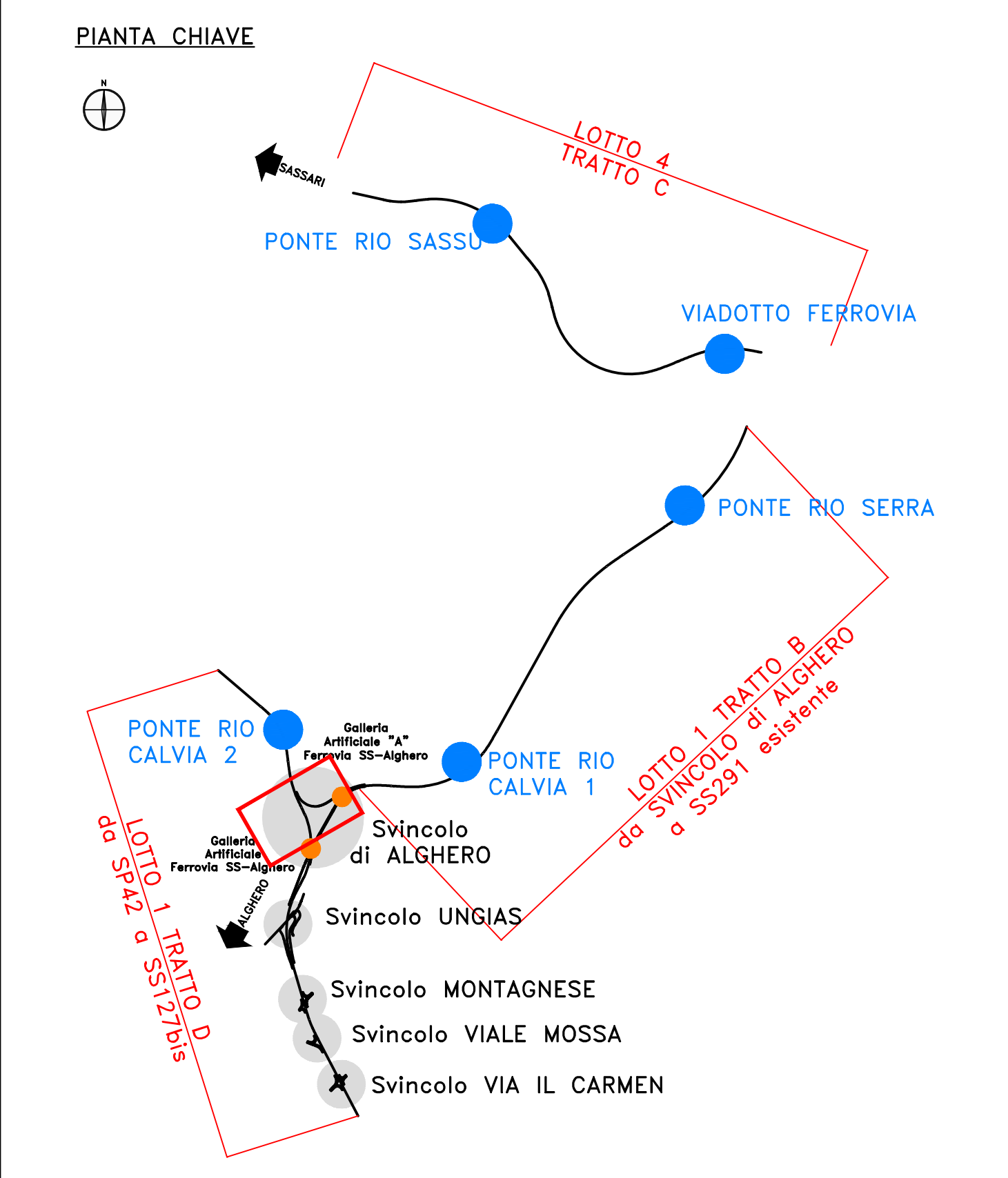


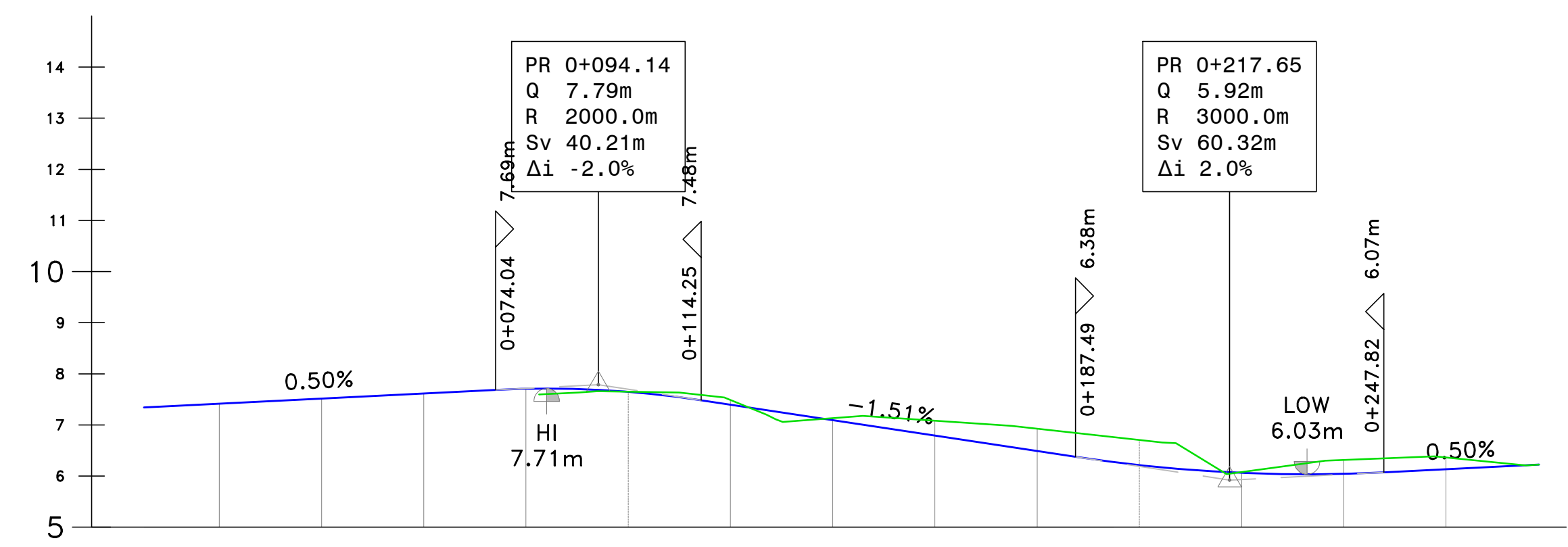
V1_VC04

Ve E	442791.143
Ve N	4492577.901
Vi E	442791.143
Vi N	4492577.901
Av	159.9307
R	50.000
Ce E	442828.595
Ce N	4492540.991
Sv	31.470
Ac	40.0693
T	16.276

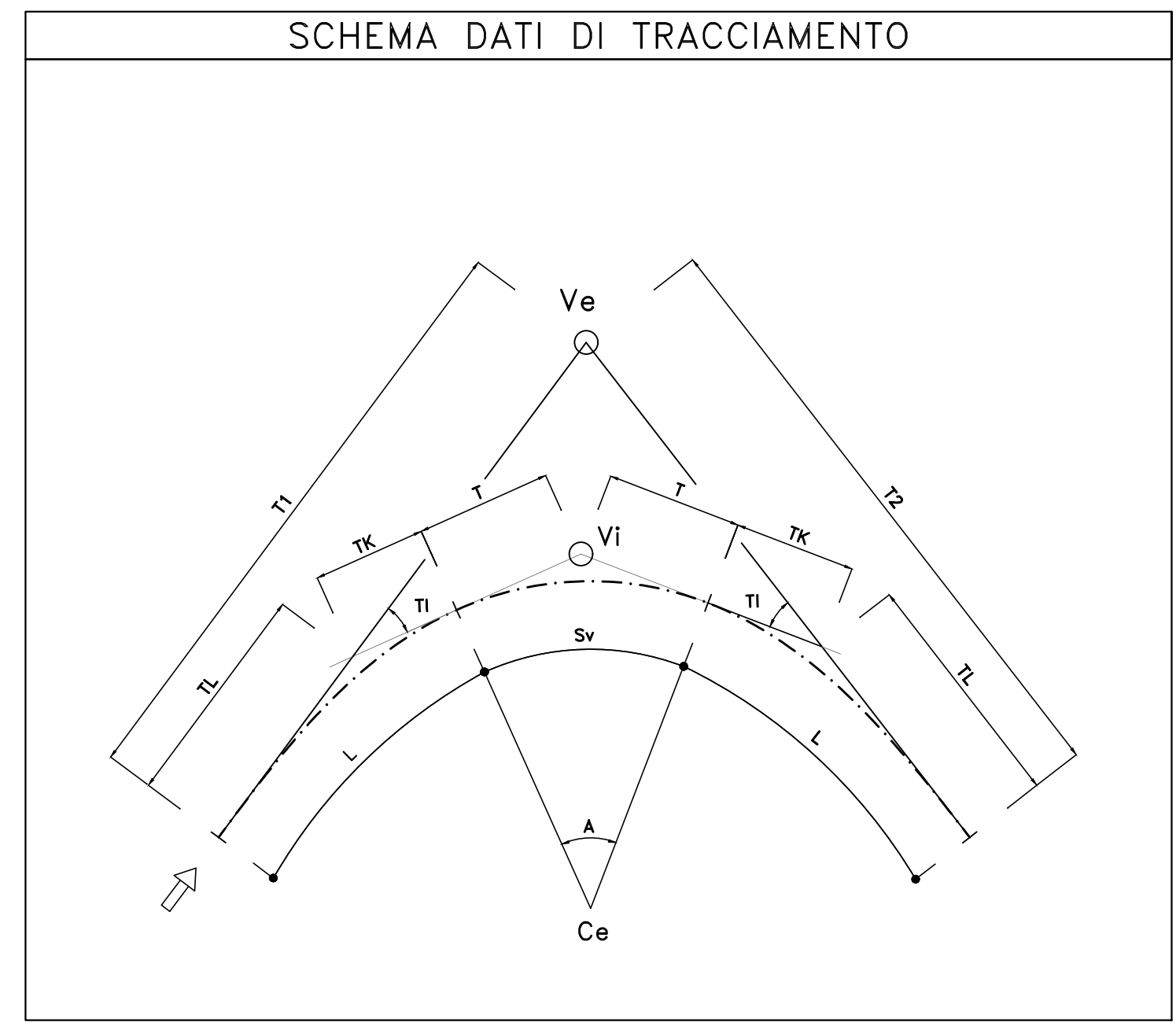


LIVELLETTA

L=68.76m i=0.50% Δh=0.34m	L=73.24m i=-1.51% Δh=-1.11m	L=30.35m i=0.50% Δh=0.15m
---------------------------------	-----------------------------------	---------------------------------



PROGRESSIVE	0+000.00	0+020.00	0+040.00	0+060.00	0+080.00	0+100.00	0+120.00	0+140.00	0+160.00	0+180.00	0+200.00	0+220.00	0+240.00	0+260.00	0+278.56
QUOTE PROGETTO	7.34	7.42	7.52	7.62	7.71	7.65	7.40	7.09	6.79	6.49	6.21	6.06	6.04	6.13	6.22
QUOTE TERRENO						7.65	7.49	7.13	7.08	6.92	6.70	6.08	6.32	6.36	6.22
DIFFERENZA QUOTE						0.00	-0.09	-0.04	-0.29	-0.43	-0.49	-0.02	-0.27	-0.23	0.00
ANDAM. PLANIMETRICO	L _{rett} =2.26m R=31.47m R=50.00m		L _{rett} =244.43m												
ETTOMETRICHE	00	01				02				02					



Sanas
GRUPPO FS ITALIANE

Direzione Progettazione e Realizzazione Lavori

S.S.291 "Della Nurra"
Lavori di costruzione del Lotto 1 da Alghero ad Olmedo, in località bivio cantoniera di Rudas (completamento collegamento Alghero-Sassari) e del Lotto 4 tra bivio Olmedo e l'aeroporto di Alghero-Fertilia (bretella per l'aeroporto)

PROGETTO ESECUTIVO COD. CA29

PROGETTAZIONE: **ATL VIA - SERING - VDP - BRENG**

PROGETTISTA E RESPONSABILE DELL'INTEGRAZIONE DELLE PRESTAZIONI SPECIALISTICHE:
Dott. Ing. Giovanni Piazza (Ord. Ing. Prov. Roma A27296)

RESPONSABILE D'AREA
Responsabile Tracciato stradale: Dott. Ing. Massimo Capasso (Ord. Ing. Prov. Roma 26531)
Responsabile Strutture: Dott. Ing. Giovanni Piazza (Ord. Ing. Prov. Roma 27296)
Responsabile Idraulica, Geotecnica e Impianti: Dott. Ing. Sergio Di Maio (Ord. Ing. Prov. Palermo 2872)
Responsabile Ambientale: Dott. Ing. Francesco Ventura (Ord. Ing. Prov. Roma 14660)

GEOLOGO:
Dott. Geol. Enrico Curcuruto (Ord. Geo. Regione Sicilia 966)

COORDINATORE SICUREZZA IN FASE DI PROGETTAZIONE:
Dott. Ing. Sergio Di Maio (Ord. Ing. Prov. Palermo 2872)

COORDINATORE ATTIVITA' DI PROGETTAZIONE:
Dott. Ing. Mariadaniela Merendino (Ord. Ing. Prov. Roma A28481)

VISTO: IL RESPONSABILE DEL PROCEDIMENTO:
Dott. Ing. Salvatore Campione.

MANDATARIA: **VIA INGEGNERIA**

MANDANTE: **SERING INGEGNERIA**

MANDATARIA: **vdp**

MANDANTE: **BRENG BRIDGE ENGINEERING**

Stampa: **DOTT. ING. GIOVANNI PIAZZA**
INGEGNERIA
N. 27296
ROMA 1993

CANTIERIZZAZIONE
Viabilità di cantiere
Planimetria di progetto e di tracciamento, Profili Longitudinali
Tav 02

CODICE PROGETTO	CA29_T00CA00CANPF01-02_A	REVISIONE	SCALA:
PROGETTO	LIV. PROG. ANNO	CODICE ELAB.	
DPCA0029	E 21	T00CA00CANPF02	A 1:1000/1:100
D			
C			
B			
A	EMISSIONE	Giù 2021	M.TOSI
REV.	DESCRIZIONE	DATA	REDATTO
			VERIFICATO
			APPROVATO