





LEGENDA

-  RETICOLO IDROGRAFICO PRINCIPALE E SECONDARIO
-  ZONA DI POSSIBILE PRELIEVO DELLE RISORSE IDROPOTABILI
-  SOFRATICA FONDAMENTALE (EQUIDISTANZA 10 M)
-  POZZI FREATICI
-  POZZI ACQUEDOTTI
-  POZZI PROFONDI
-  POZZI MOLTO PROFONDI PER IDROCARBURI
-  SORGENTI
-  LIMITI COMUNALI
-  QUOTE ALTIMETRICHE [M S.L.M.]
-  CENTRALE GAS COLLALTO ESISTENTE
-  AMPLIAMENTO CENTRALE

SCALA

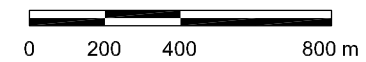


FIGURA 4.5
CARTA IDROGEOLOGICA