







### LEGENDA

-  PERCORSI IDENTIFICATI SULLA CARTOGRAFIA DI POTENZIALE VISIBILITÀ DELLA CENTRALE, OGGETTO DI SOPRALLUOGO IN SITO (27 GENNAIO 2007)
-  PERCORSI, VERIFICATI IN SITO, DA CUI È POSSIBILE LA VISUALE DELL'IMPIANTO
-  CENTRALE GAS COLLALTO ESISTENTE
-  AMPLIAMENTO CENTRALE
-  AREA FLUVIALE
-  CONFINI COMUNALI

### RIFERIMENTI

EDISON, 15 GIUGNO 2006, "PLANIMETRIA GENERALE", CENTRALE GAS DI COLLALTO, DIS. No. P020PLKC040, REV. 1, SCALA 1:500

AUTORITÀ DI BACINO, MAGGIO 2003, PROGETTO DI PIANO STRALCIO PER L'ASSETTO IDROGEOLOGICO DEL BACINO IDROGRAFICO (PAI) DEL FIUME PIAVE, PERICOLOSITÀ IDRAULICA, TAV. 5, SCALA 1:10,000

### SCALA



FIGURA 6.4

IDENTIFICAZIONE DEI PUNTI DI VISTA SIGNIFICATIVI