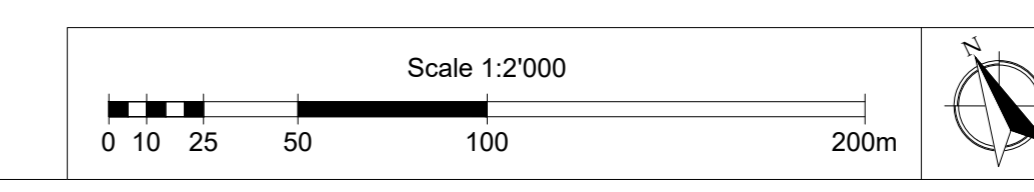
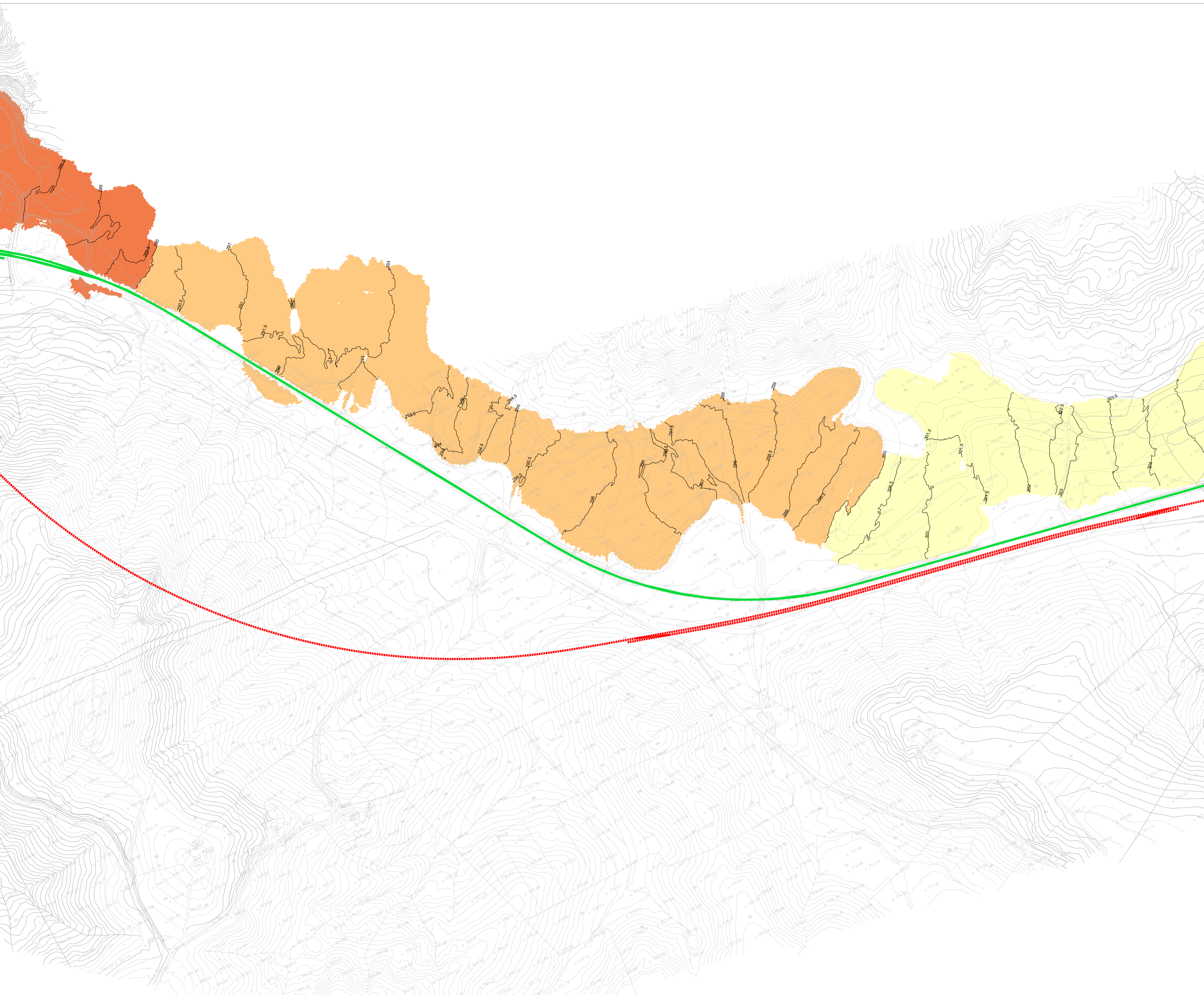



LEGENDA

- Livelli idrici massimi [m smm]**
- 270 - 280
 - 280 - 290
 - 290 - 300
 - 300 - 310
 - 310 - 320
 - 320 - 330
 - 330 - 340
- Linea di livello: massimi livelli idrici [m smm]
 - - - Linea ferroviaria di progetto
 — Linea ferroviaria esistente



COMMITTENTE: 

PROGETTAZIONE: 

DIRETTRICE FERROVIARIA MESSINA - CATANIA - PALERMO
NUOVO COLLEGAMENTO PALERMO - CATANIA

U.O. OPERE CIVILI E GESTIONE DELLE VARIANTI

PROGETTO DEFINITIVO

TRATTA LERCARA DIR. - CALTANISSETTA XIRBI (LOTTO 3)

IDROLOGIA E IDRAULICA SPECIALISTICA
 Idraulica specialistica
 Planimetria livelli idrici 2D fiume Salito: Tr50 ante operam - Tav. 2 di 4

SCALA: **1:2000**

COMMESSA	LOTTO	FASE	ENTE	TIPO DOC.	OPERA/DISCIPLINA	PROGR.	REV.
RS3T	30	D	09	P6	ID0000	170	B

Rev.	Descrizione	Redatto	Data	Verificato	Data	Approvato	Data	Autorizzato Data
A	Emissione Esecutiva	21/05/2019	05-2019	A. Caporali	05-2019	A. Biondi	05-2019	
B	Emissione Esecutiva	21/05/2019	Apr-2020	A. Caporali	Apr-2020	A. Biondi	Apr-2020	

File: RS3T.3.0.D.09.P6.ID.00.0.0.170.B n. Elab.: 09_540.2