SEZ_VI01_3M

Qrif=400.00m s.m.m.

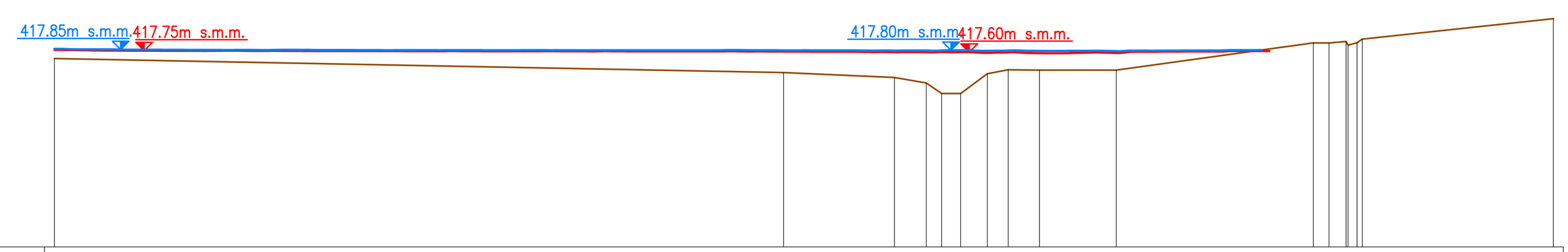

DISTANZE PROGRESSIVE [m]	0 · 132.17 · 152.25 · 158 · 160.79 · 164.26 · 169.07 · 172.86 · 178.54 · 192.43 · 228.17 · 231.01 · 234.09 · 236.08 · 237.03 · 271.67
DISTANZE PARZIALI [m]	132.17 · 20.08 · 5.75 · 2.79 · 3.47 · 4.81 · 3.79 · 5.68 · 13.89 · 35.73 · 2.84 · 3.08 · 34.63
QUOTE [m s.m.m.]	417.04 · 415.77 · 415.33 · 414.83 · 413.88 · 413.88 · 415.66 · 416.03 · 415.99 · 416 · 418.46 · 418.45 · 418.47 · 418.8 · 420.65

SEZ_VI01_2M

Qrif=400.00m s.m.m.



DISTANZE PROGRESSIVE [m]	0 · 5.23 · 14.69 · 24.07 · 46.83 · 132.61 · 160.71 · 173.72 · 183.05 · 189.55 · 190.07 · 196 · 200.02 · 200.97 · 209.8 · 217 · 221.68 · 241.76
DISTANZE PARZIALI [m]	5.23 · 9.46 · 9.38 · 22.76 · 85.78 · 28.1 · 13 · 9.34 · 6.49 · 5.93 · 4.02 · 0.95 · 8.84 · 7.2 · 4.68 · 20.08
QUOTE [m s.m.m.]	416.74 · 417.92 · 416 · 416.41 · 415.85 · 415.21 · 414.53 · 414.85 · 414.71 · 414 · 414.24 · 413.33 · 414.31 · 414 · 415.42 · 415.82 · 416 · 417.85

SEZ_VI01_1V

Qrif=400.00m s.m.m.

LIV. SDF TR300=XX.XXm s.m.m.

LIV. SDP TR300=XX.XXm s.m.m.

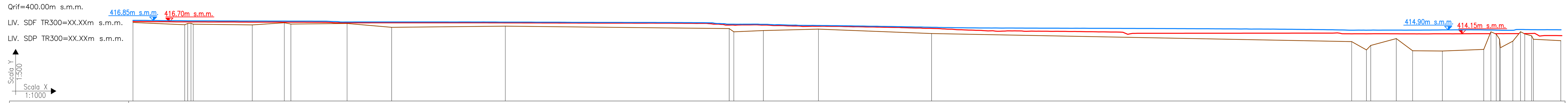

DISTANZE PROGRESSIVE [m]	0 · 21.72 · 22.97 · 24.33 · 25.27 · 50.04 · 63.48 · 66.23 · 89.78 · 108.48 · 156.13 · 250.02 · 251.95 · 264.34 · 287.44 · 334.86 · 511 · 517.2 · 519.01 · 529.72 · 536.56 · 549.05 · 566.4 · 569.38 · 571.63 · 573.01 · 573.39 · 578.59 · 581.81 · 583.58 · 586.46 · 587.2 · 598.69
DISTANZE PARZIALI [m]	21.72 · 1.25 · 24.77 · 13.44 · 2.75 · 23.55 · 18.7 · 47.66 · 93.88 · 1.94 · 12.39 · 23.1 · 47.42 · 176.14 · 6.2 · 1.81 · 10.7 · 6.85 · 12.48 · 17.36 · 2.98 · 5.2 · 3.22 · 2.89 · 0.74 · 11.48
QUOTE [m s.m.m.]	416.44 · 415.96 · 416.23 · 416.27 · 416.08 · 415.94 · 416.38 · 416.12 · 416.23 · 415.43 · 415.67 · 415.17 · 414.48 · 414.75 · 415.05 · 414.12 · 412.43 · 410.7 · 411.62 · 413.07 · 410.51 · 410.47 · 410.8 · 414.49 · 413.99 · 412.96 · 411.16 · 412.53 · 414.51 · 414.05 · 413.65 · 412.93 · 412.64

SEZ_VI01_1V

Qrif=400.00m s.m.m.

LIV. SDF TR300=XX.XXm s.m.m.

LIV. SDP TR300=XX.XXm s.m.m.

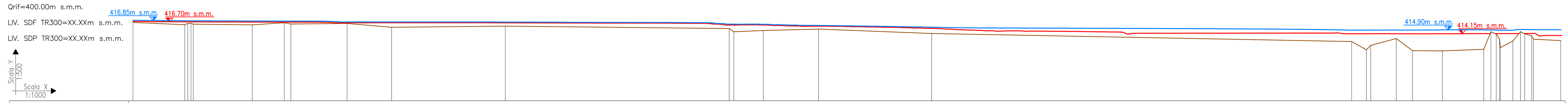

DISTANZE PROGRESSIVE [m]	0 · 21.72 · 22.97 · 24.33 · 25.27 · 50.04 · 63.48 · 66.23 · 89.78 · 108.48 · 156.13 · 250.02 · 251.95 · 264.34 · 287.44 · 334.86 · 511 · 517.2 · 519.01 · 529.72 · 536.56 · 549.05 · 566.4 · 569.38 · 571.63 · 573.01 · 573.39 · 578.59 · 581.81 · 583.58 · 586.46 · 587.2 · 598.69
DISTANZE PARZIALI [m]	21.72 · 1.25 · 24.77 · 13.44 · 2.75 · 23.55 · 18.7 · 47.66 · 93.88 · 1.94 · 12.39 · 23.1 · 47.42 · 176.14 · 6.2 · 1.81 · 10.7 · 6.85 · 12.48 · 17.36 · 2.98 · 5.2 · 3.22 · 2.89 · 0.74 · 11.48
QUOTE [m s.m.m.]	416.44 · 415.96 · 416.23 · 416.27 · 416.08 · 415.94 · 416.38 · 416.12 · 416.23 · 415.43 · 415.67 · 415.17 · 414.48 · 414.75 · 415.05 · 414.12 · 412.43 · 410.7 · 411.62 · 413.07 · 410.51 · 410.47 · 410.8 · 414.49 · 413.99 · 412.96 · 411.16 · 412.53 · 414.51 · 414.05 · 413.65 · 412.93 · 412.64

SEZ_VI01_2V

Qrif=400.00m s.m.m.

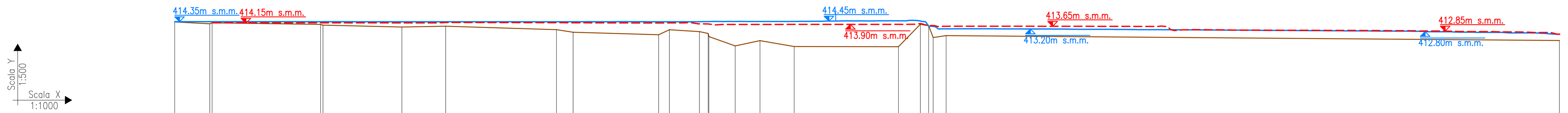

DISTANZE PROGRESSIVE [m]	0 · 10.99 · 11.72 · 45.7 · 46.46 · 71.19 · 84.89 · 119.6 · 124.82 · 151.62 · 154.98 · 164.4 · 167.13 · 167.36 · 175.59 · 183.35 · 194.06 · 226.73 · 233.6 · 236.22 · 237.6 · 241.68 · 433.8
DISTANZE PARZIALI [m]	10.99 · 0.73 · 33.98 · 0.76 · 24.73 · 13.7 · 34.71 · 5.22 · 26.81 · 3.35 · 9.42 · 2.74 · 0.22 · 8.23 · 7.77 · 10.71 · 32.66 · 6.87 · 2.61 · 1.39 · 4.08 · 192.12
QUOTE [m s.m.m.]	414.29 · 414 · 414.15 · 413.9 · 413.79 · 413.49 · 413.62 · 413.08 · 412.68 · 412.28 · 413.07 · 412.77 · 412.49 · 412 · 410.54 · 411.37 · 410.45 · 410.42 · 413.93 · 413.68 · 411.86 · 412.15 · 411.39

SEZ_VI01_3V

Qrif=400.00m s.m.m.

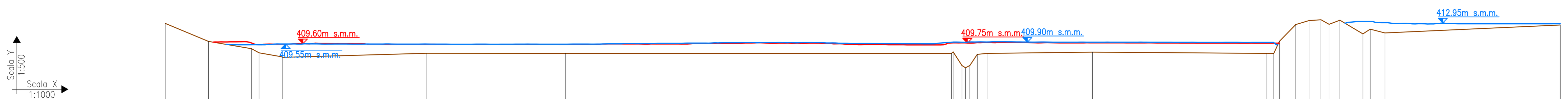

DISTANZE PROGRESSIVE [m]	0 · 14.28 · 28.52 · 31.06 · 38.68 · 38.93 · 86.6 · 132.5 · 260.33 · 260.92 · 263.83 · 265.01 · 266.44 · 268.9 · 272.13 · 307.04 · 364.83 · 367.08 · 368.94 · 374.36 · 378.76 · 382.72 · 385.41 · 388.99 · 396.62 · 399.02 · 403.89 · 461.96
DISTANZE PARZIALI [m]	14.28 · 14.24 · 2.54 · 7.63 · 0.24 · 47.68 · 45.89 · 127.84 · 0.58 · 2.9 · 1.19 · 1.43 · 2.46 · 3.23 · 34.9 · 57.79 · 2.25 · 1.86 · 5.43 · 4.39 · 3.97 · 2.68 · 3.59 · 7.63 · 2.4 · 4.87 · 58.08
QUOTE [m s.m.m.]	412.97 · 410 · 408.79 · 408.1 · 407.44 · 407.36 · 408.03 · 408 · 408 · 408.26 · 406 · 405.62 · 406 · 407.85 · 408.01 · 408.22 · 408 · 408 · 410 · 412.78 · 413.44 · 413.58 · 412.82 · 413.5 · 411.23 · 412.02 · 411.4 · 412.71

SEZ_VI01_1M

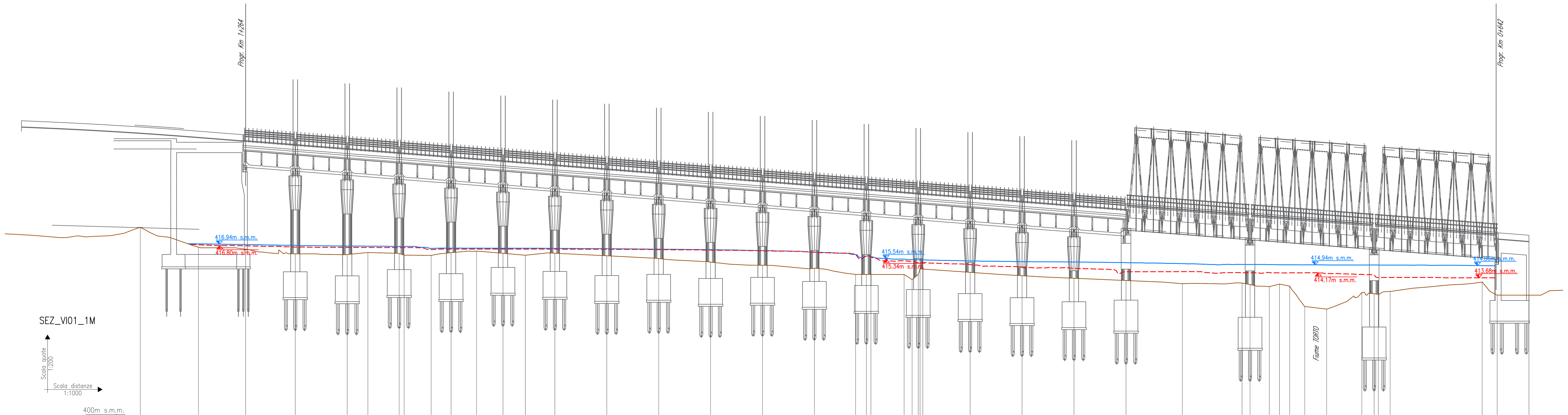

DISTANZE PROGRESSIVE [m]	0 · 28.15 · 51.01 · 75.06 · 100.22 · 110.22 · 125.38 · 127.77 · 140.85 · 150.52 · 162.86 · 175.66 · 186.5 · 200.8 · 225.94 · 251.08 · 276.22 · 301.36 · 326.5 · 346.44 · 351.64 · 353.86 · 369.92 · 373.8 · 376.8 · 377.96 · 379 · 401.92 · 427.06 · 452.2 · 477.42 · 504.7 · 533.61 · 537.49 · 546.8 · 551.75 · 556.69 · 563.99 · 574.6 · 591.6 · 597.6 · 599.61 · 605.35 · 649.91 · 657.18 · 672.56
DISTANZE PARZIALI [m]	28.15 · 22.86 · 24.05 · 25.16 · 10 · 15.16 · 2.4 · 13.08 · 9.67 · 12.34 · 12.8 · 10.84 · 14.3 · 25.14 · 25.14 · 25.14 · 25.14 · 25.14 · 19.94 · 5.2 · 2.22 · 16.06 · 3.88 · 22.92 · 25.14 · 25.14 · 25.22 · 27.28 · 28.91 · 3.88 · 9.31 · 4.95 · 4.94 · 7.3 · 10.61 · 17 · 5.99 · 2.02 · 5.73 · 44.57 · 7.27 · 15.38
QUOTE [m s.m.m.]	418.57 · 416.64 · 416.45 · 415.99 · 415.93 · 416.12 · 416.03 · 415.87 · 415.84 · 416.11 · 416.25 · 416.05 · 415.86 · 416.06 · 415.81 · 415.54 · 415.2 · 414.88 · 414.59 · 414 · 414 · 413.99 · 413.99 · 413.51 · 414.2 · 413.88 · 413.63 · 413.41 · 413.11 · 413.17 · 413.01 · 412.82 · 413.07 · 412.87 · 410.87 · 410.64 · 412.23 · 412.12 · 412.07 · 412.36 · 413.27 · 411.99 · 411.99

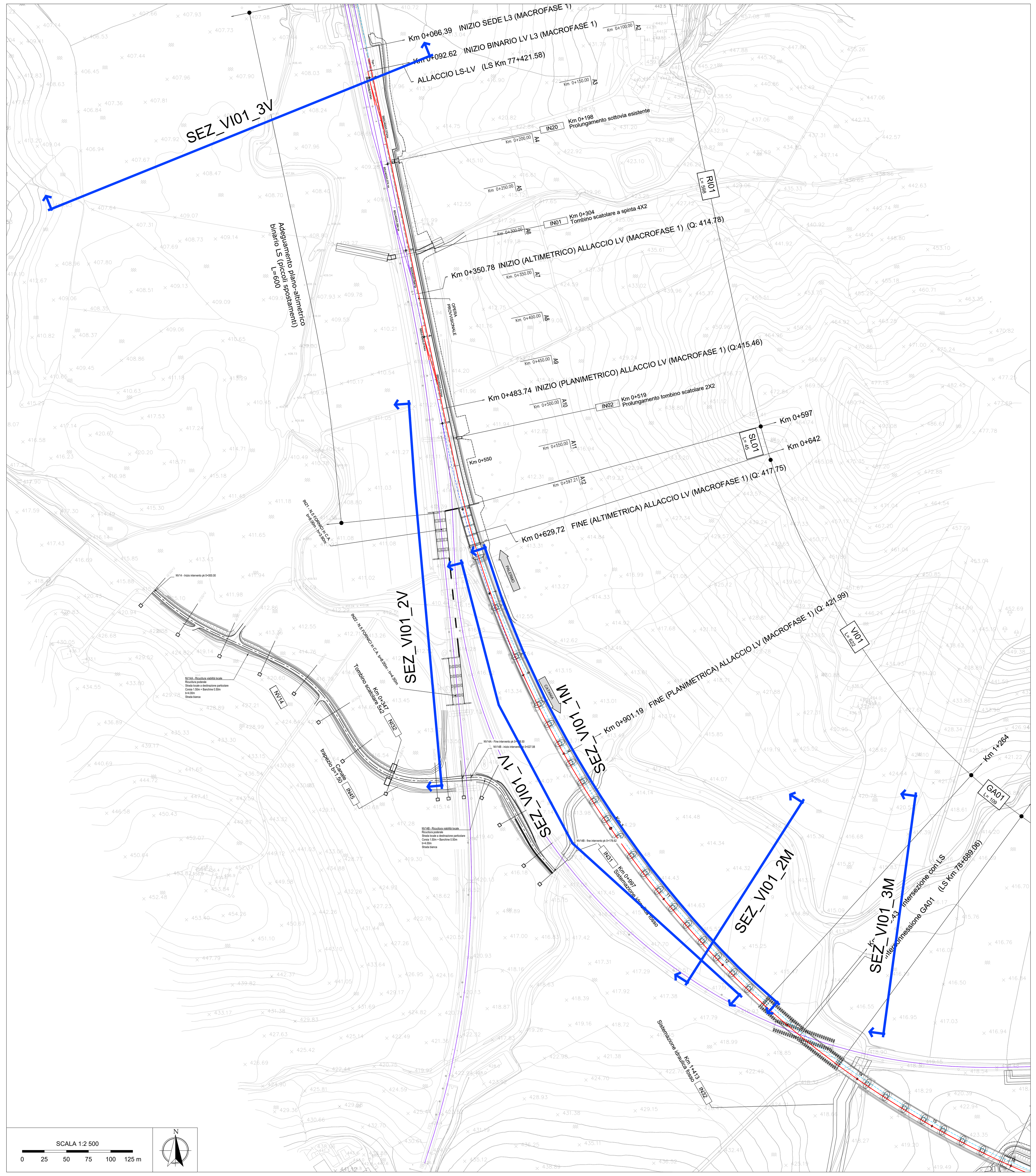

LEGENDA

- Profilo del terreno
- Livello idrico sdf TR300
- Livello idrico sdp TR300
- 415.30m s.m.m. Quota livello idrico sdf TR300
- 415.30m s.m.m. Quota livello idrico sdp TR300
- SEZ.XX N° sezione

COMMITTENTE:

RFI RETE FERROVIARIA ITALIANA GRUPPO FERROVIE DELLO STATO ITALIANE

PROGETTAZIONE:

ITALFERR GRUPPO FERROVIE DELLO STATO ITALIANE

DIRETTRICE FERROVIARIA MESSINA - CATANIA - PALERMO

NUOVO COLLEGAMENTO PALERMO - CATANIA

U.O. OPERE CIVILI E GESTIONE DELLE VARIANTI

PROGETTO DEFINITIVO

TRATTA LERCARA DIR. - CALTANISSETTA XIRBI (LOTTO 3)

IDROLOGIA E IDRAULICA SPECIALISTICA

Idraulica specialistica

Sezioni significative con livelli ante-operam e post-operam per Tr300 - VI01

SCALA: Varie

COMMESSA	LOTTO	FASE	ENTE	TIPO DOC.	OPERA/DISCIPLINA	PROGR.	REV.
RS3T	30	D	09	WZ	ID0000	001	C

Rev.	Descrizione	Redatto	Data	Verificato	Data	Approvato	Data	Autorizzato Data
A	Emissione Esecutiva	ATI Sintagma Rocksoil - Edin	Dic-2019	A.Cappelli	Dic-2019	A.Barreca	Dic-2019	ITALFERR S.p.A. U.O. Opere Civili e Gestione delle varianti Dott. Ing. Angelo Vittozzi Ordine degli Ingegneri della Provincia di Roma N° A20783
B	Emissione Esecutiva	ATI Sintagma Rocksoil - Edin	Gen-2020	A.Cappelli	Gen-2020	A.Barreca	Gen-2020	
C	Emissione Esecutiva	ATI Sintagma Rocksoil - Edin	Mag-2021	A.Cappelli	Mag-2021	A.Barreca	Mag-2021	

File: RS3T.3.0.D.09.WZ.ID.00.0.0.001.C

n. Elab.: 09_557