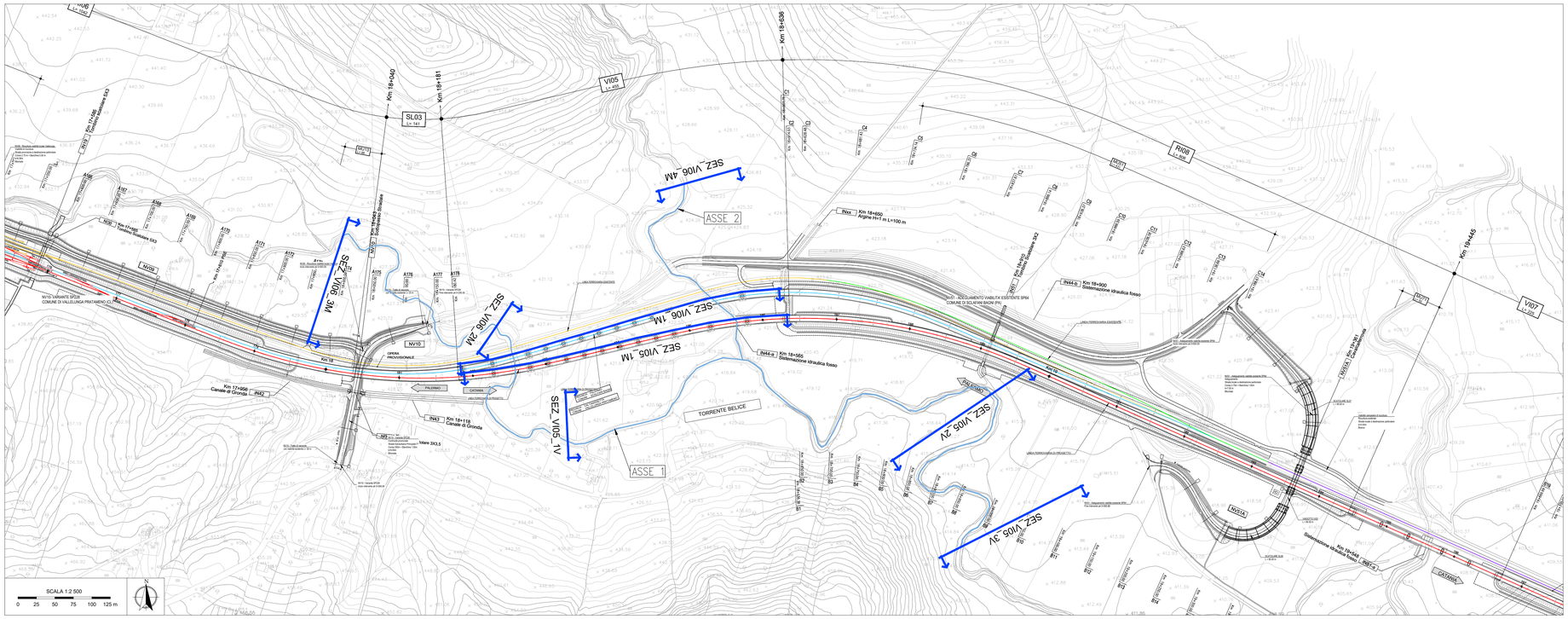

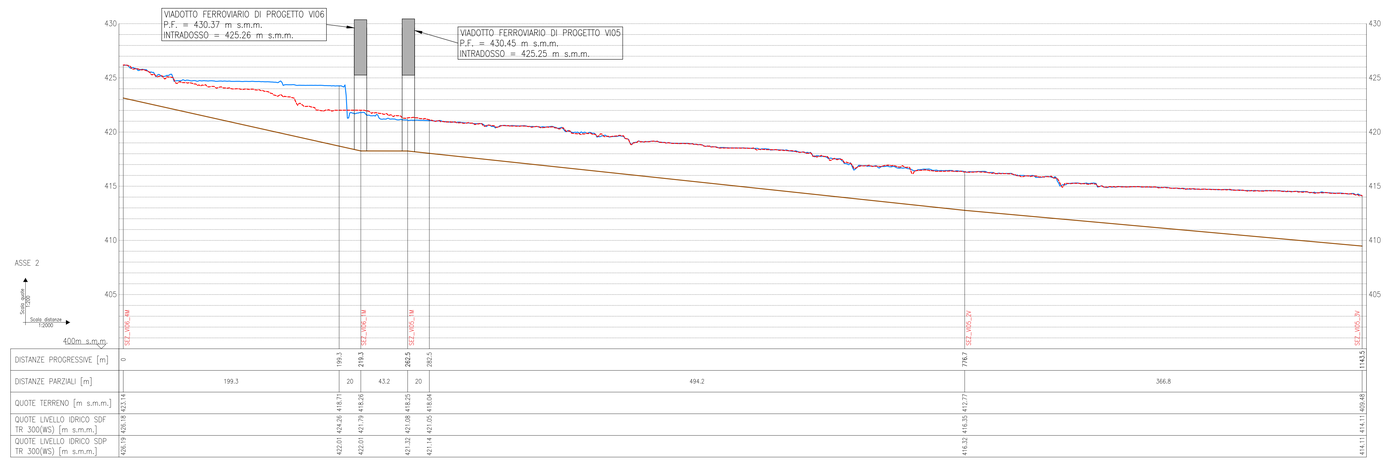

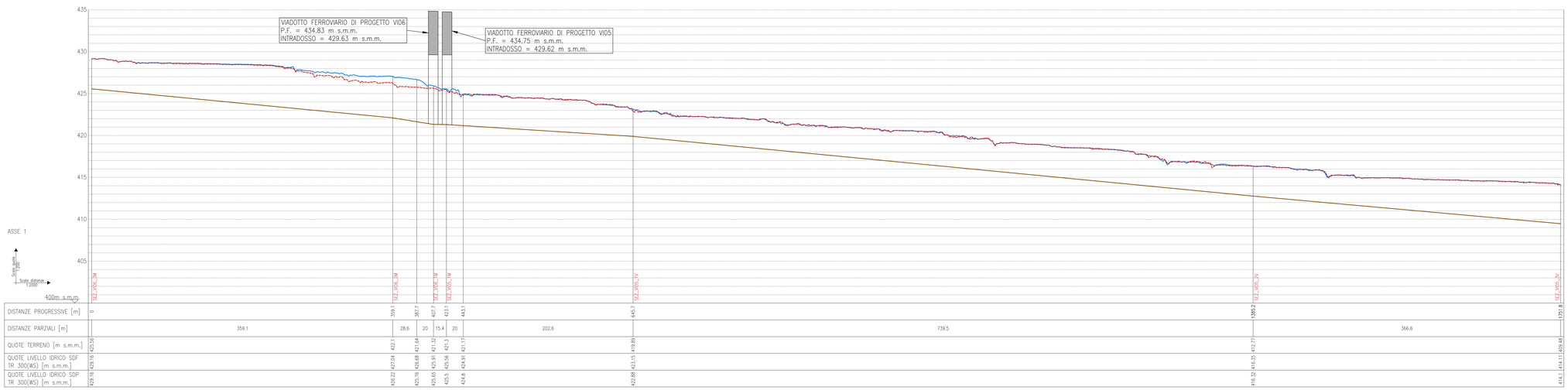

LEGENDA PLANIMETRIA

SEZ.XX — N° sezione

asse del corso d'acqua

LEGENDA PROFILO

Profilo del terreno

Livello idrico sdf

Livello idrico sdp

Note:
Profili del terreno, livelli idrici, quote di intradosso e piano del ferro sono stati estratti lungo l'asse del corso d'acqua considerato.

COMMITTENTE:

RFI RETE FERROVIARIA ITALIANA
GRUPPO FERROVIE DELLO STATO ITALIANE

PROGETTAZIONE:

ITALFERR
GRUPPO FERROVIE DELLO STATO ITALIANE

DIRETTRICE FERROVIARIA MESSINA - CATANIA - PALERMO

NUOVO COLLEGAMENTO PALERMO - CATANIA

U.O. OPERE CIVILI E GESTIONE DELLE VARIANTI

PROGETTO DEFINITIVO

TRATTA LERCARA DIR. - CALTANISSETTA XIRBI (LOTTO 3)

IDROLOGIA E IDRAULICA SPECIALISTICA

Idraulica specialistica

Profilo di rigurgito ante e post operam Tr300 - VI05 e VI06

SCALA: Varie

COMMESSA	LOTTO	FASE	ENTE	TIPO DOC.	OPERA/DISCIPLINA	PROGR.	REV.
RS3T	30	D	09	FZ	ID0000	002	A

Rev.	Descrizione	Redatto	Data	Verificato	Data	Approvato	Data	Autorizzato Data
A	Emissione Esecutiva	A.Vi Gregorio Rosbeh J. Ezin	Gen-2020	A.Cappelli	Gen-2020	A.Bergesi	Gen-2020	DIRETTORE U.O. Dott. Ing. Giuseppe Lo Presti Ordine degli Ingegneri della Provincia di Enna n. A-2473
		IND IND						

File: RS3T.3.0.D.09.FZ.ID.00.0.0.002.A

n. Elab.: 09_569_2