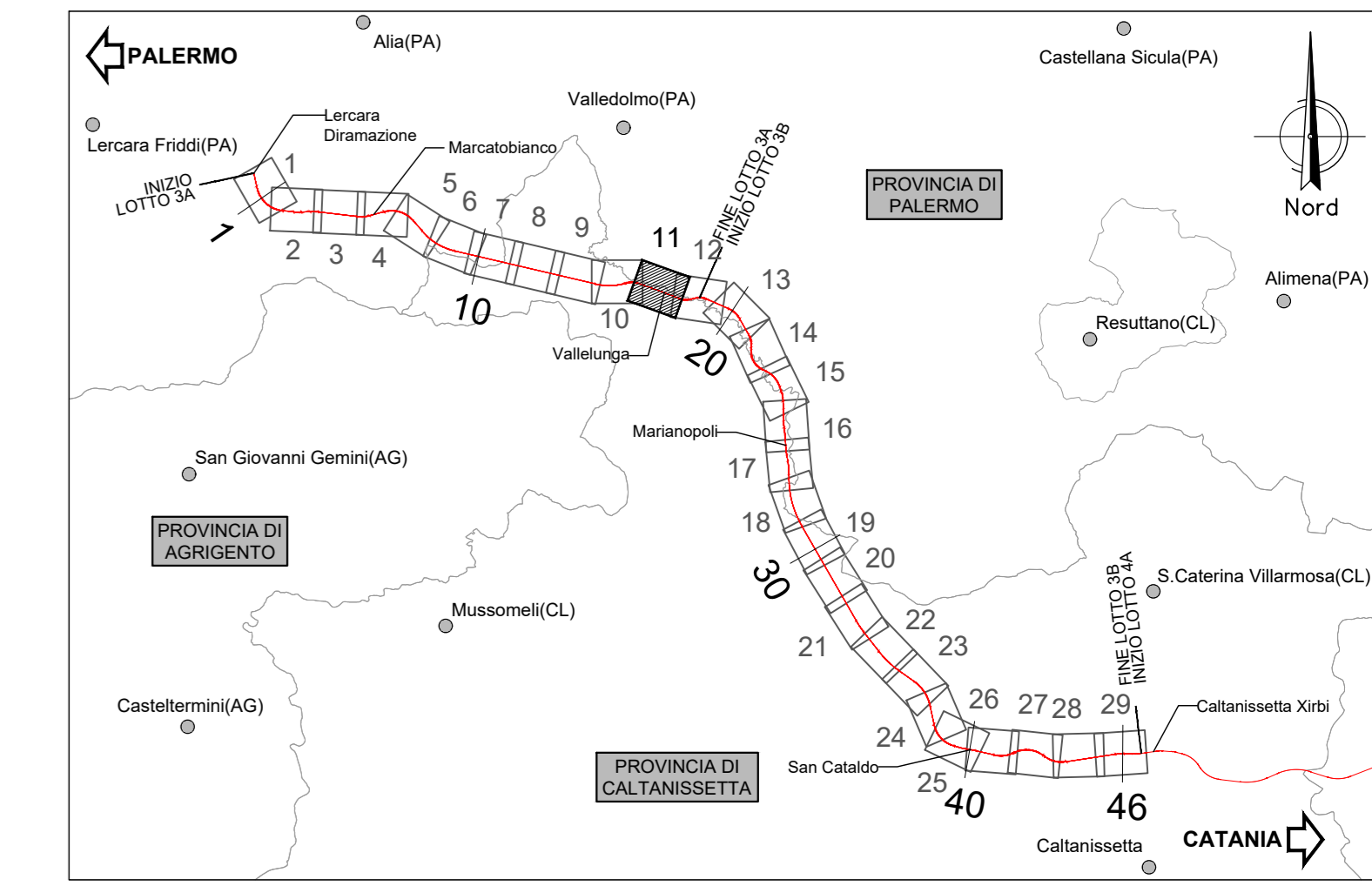
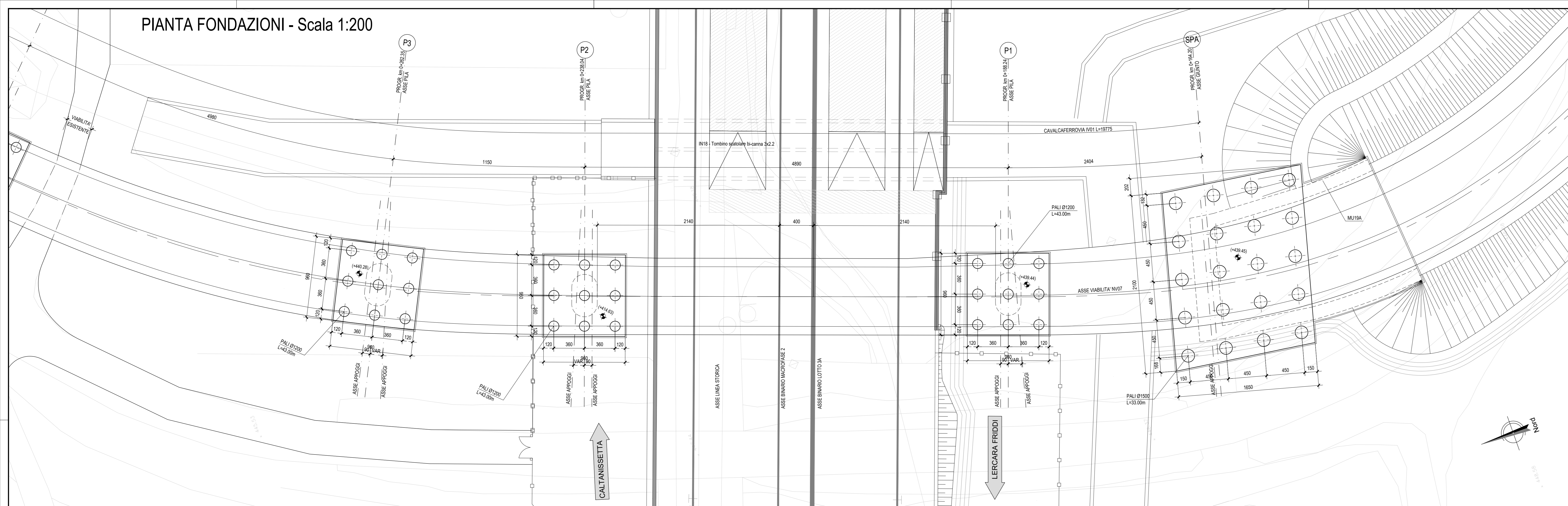
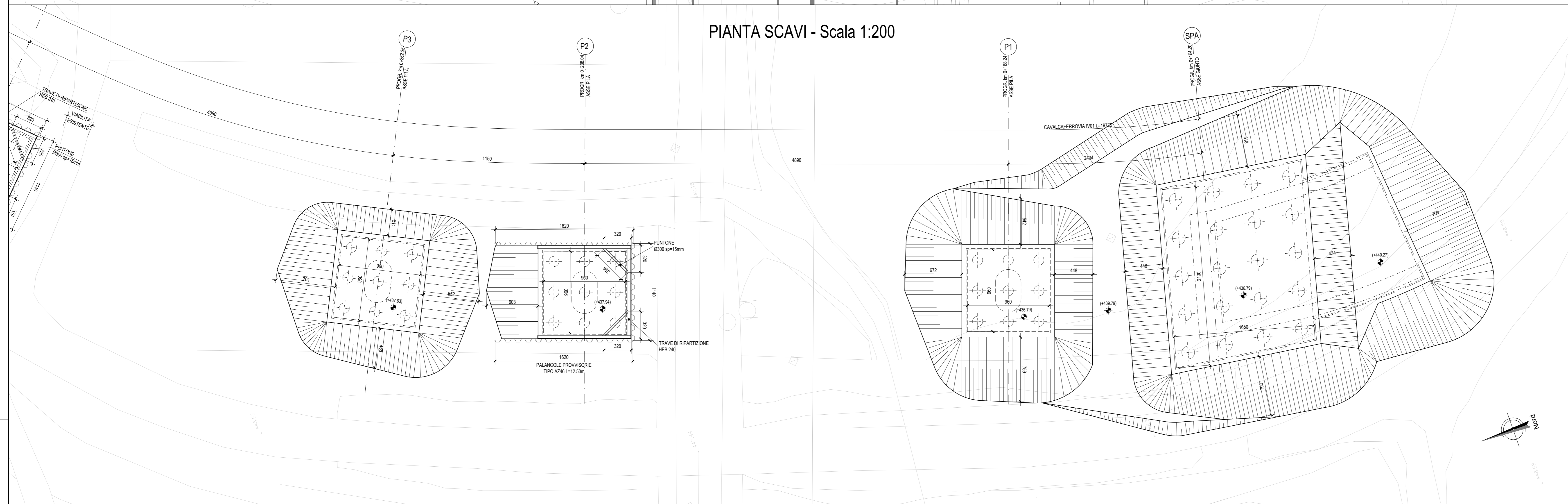


PIANTA FONDAZIONI - Scala 1:200




PIANTA SCAVI - Scala 1:200



NB: Per la tabella materiali rimanda all'elaborato "RS3T.3.0.D.09.TT.VI.00.0.0.001.A"

SEZIONE LONGITUDINALE - SCAVI - Scala 1:200



COMMITTENTE: **RFI** RETE FERROVIARIA ITALIANA GRUPPO FERROVIE DELLO STATO ITALIANE

PROGETTAZIONE: **ITALFERR** GRUPPO FERROVIE DELLO STATO ITALIANE

DIRETTRICE FERROVIARIA MESSINA - CATANIA - PALERMO
 NUOVO COLLEGAMENTO PALERMO - CATANIA

U.O. OPERE CIVILI E GESTIONE DELLE VARIANTI

PROGETTO DEFINITIVO

TRATTA LERCARA DIR. - CALTANISSETTA XIRBI (LOTTO 3)

VIADOTTI IN INTERFERENZA
 IV01 - CAVALCAFERROVIA SU NV07
 Pianta fondazioni, pianta scavi e sezione longitudinale - Tav. 2 di 2

SCALA: 1:200

COMMESSA LOTTO FASE ENTE TIPO DOC. OPERA/DISCIPLINA PROGR. REV.

RS3T 30 D 09 B9 IV0100 002 C

Rev.	Descrizione	Redatto	Data	Verificato	Data	Approvato	Data	Autorizzato Data
A	Emissione Esecutiva	21/05/2024	Gen-2025				Gen-2025	
B	Emissione Esecutiva	21/05/2024	Feb-2025				Feb-2025	
C	Emissione Esecutiva	21/05/2024	Mag-2025				Mag-2025	

File: RS3T.3.0.D.09.B9.IV.01.0.0.002.C n. Elab.: 09_602