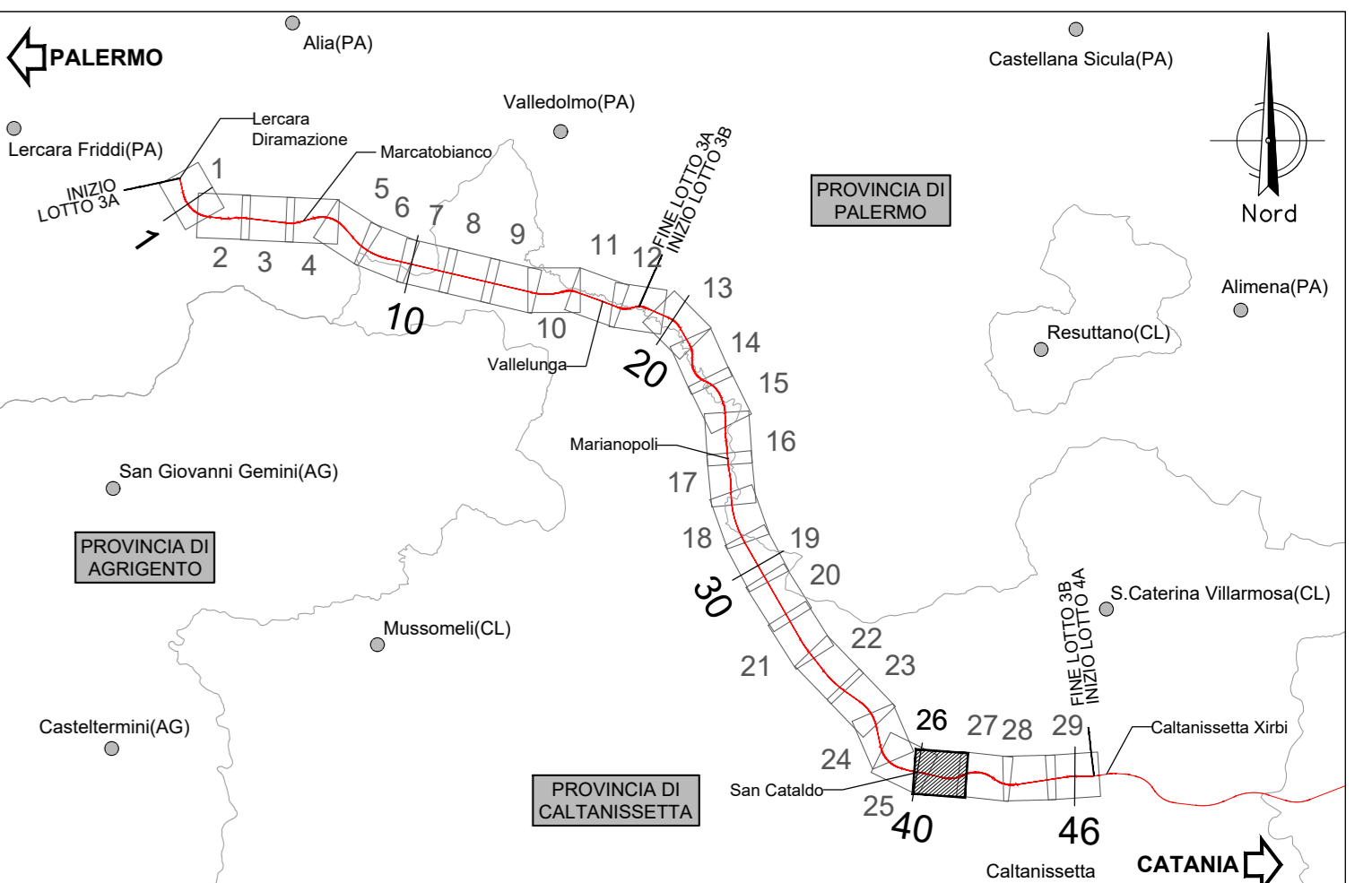
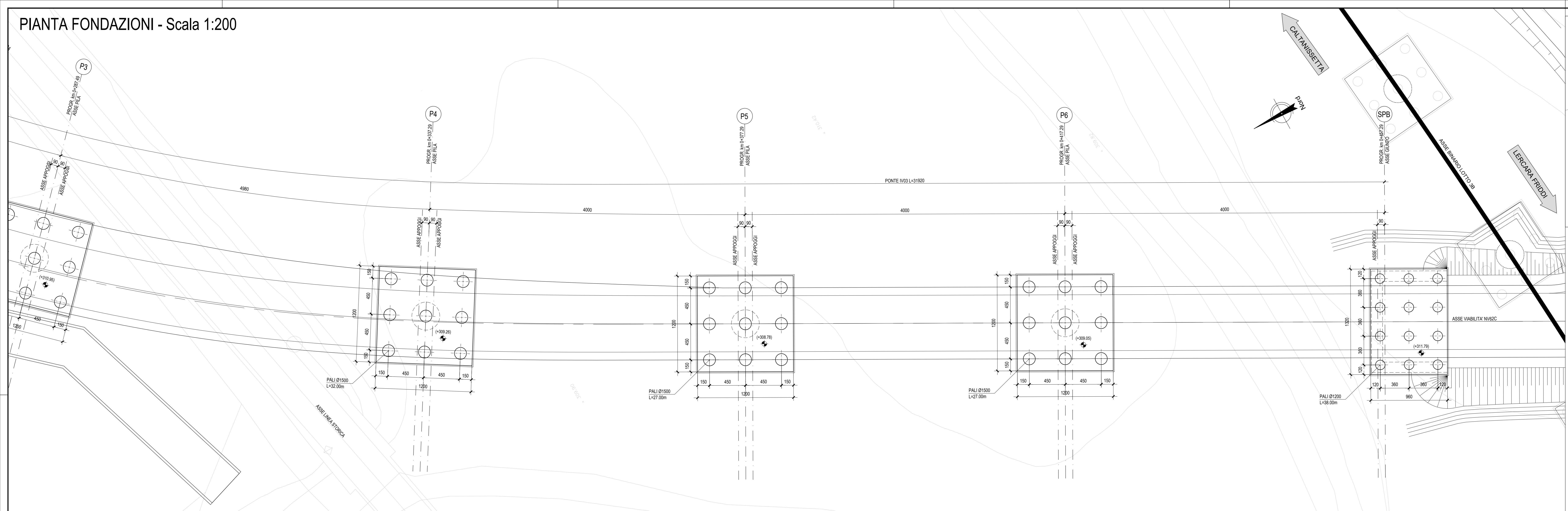
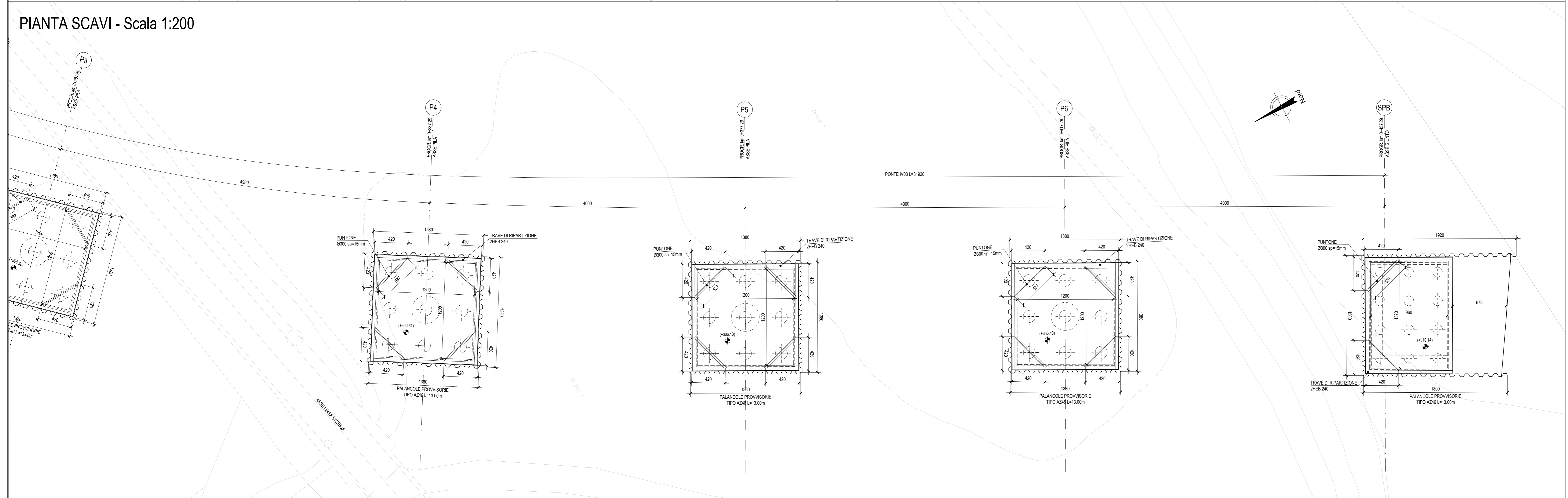


PIANTA FONDAZIONI - Scala 1:200

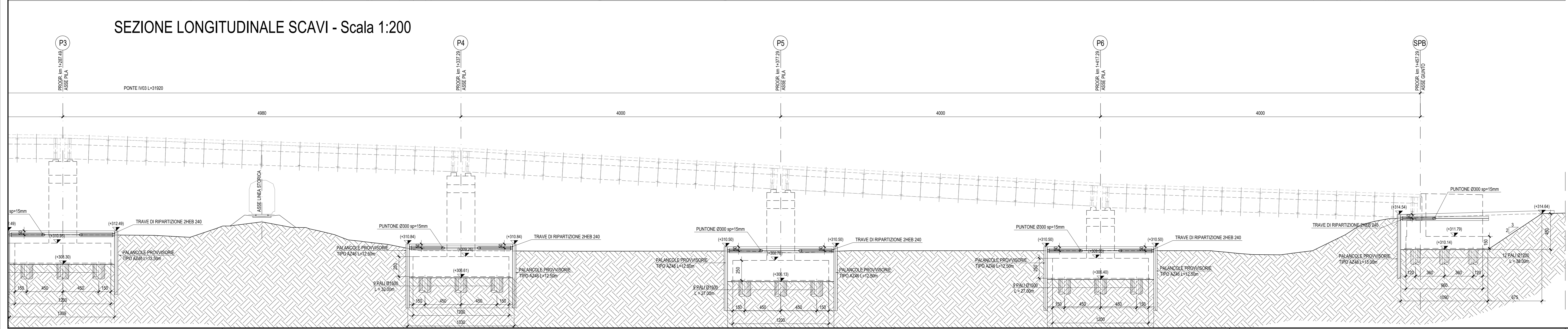


PIANTA SCAVI - Scala 1:200



NB: Per la tabella materiali rimanda all'elaborato "RS3T.3.0.D.09.TT.VI.00.0.0.001.A"

SEZIONE LONGITUDINALE SCAVI - Scala 1:200



COMMITTENTE:  
**RFI**  
 RETE FERROVIARIA ITALIANA  
 GRUPPO FERROVIE DELLO STATO ITALIANE

PROGETTAZIONE:  
**ITALFERR**  
 GRUPPO FERROVIE DELLO STATO ITALIANE

**DIRETTRICE FERROVIARIA MESSINA - CATANIA - PALERMO**  
**NUOVO COLLEGAMENTO PALERMO - CATANIA**  
 U.O. OPERE CIVILI E GESTIONE DELLE VARIANTI  
**PROGETTO DEFINITIVO**  
**TRATTA LERCARA DIR. - CALTANISSETTA XIRBI (LOTTO 3)**

VIADOTTI IN INTERFERENZA  
 IV03 - CAVALCAFERROVIA SU NV62C  
 Pianta fondazioni, pianta scavi e sezione longitudinale - Tav. 2 di 2

SCALA: 1:200

COMMESSA LOTTO FASE ENTE TIPO DOC. OPERA/DISCIPLINA Progr. REV.

RS3T 30 D 09 B9 IV0300 002 C

Rev.	Descrizione	Redatto	Data	Verificato	Data	Approvato	Data	Autorizzato Data
A	Emissione Esecutiva	...	Gen-2020	...	Gen-2020	...	Gen-2020	...
B	Emissione Esecutiva	...	Feb-2020	...	Feb-2020	...	Feb-2020	...
C	Emissione Esecutiva	...	Mag-2020	...	Mag-2020	...	Mag-2020	...

File: RS3T.3.0.D.09.B9.IV.03.0.0.002.C n. Elab.: 09\_635