

S.I.C. Z.P.S.



SIC

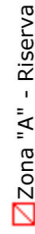


SIC / ZPS



ZPS

Riserve

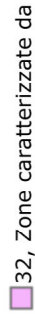


Zona "A" - Riserva



Zona "B" - Pre Riserva

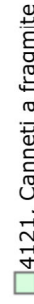
Uso del suolo Siti Natura 2000



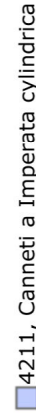
32, Zone caratterizzate da

vegetazione arbustiva e erbacea

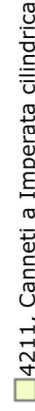
Uso del suolo Siti Natura 2000



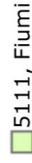
4121, Canneti a fragmite



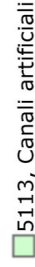
4211, Canneti a Imperata cylindrica



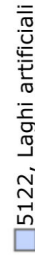
4211, Canneti a Imperata cilindrica



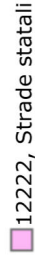
5111, Fiumi



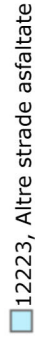
5113, Canali artificiali



5122, Laghi artificiali

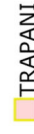


12222, Strade statali



12223, Altre strade asfaltate

Confini Comunali



TRAPANI



VALDERICE



VITA

- 111, Zone residenziali a tessuto continuo
 - 112, Zone residenziali a tessuto discontinuo e rado
 - 123, Aree portuali
 - 124, Aeroporti
 - 131, Aree estrattive
 - 132, Discariche
 - 133, Cantieri
 - 141, Aree verdi urbane
 - 142, Aree ricreative e sportive
 - 143, Cimiteri
 - 151, Siti archeologici
 - 152, Monumenti e rovine
 - 221, Vigneti
 - 222, Frutteti
 - 223, Oliveti
 - 224, Altre colture permanenti
 - 242, Sistemi colturali e particellari complessi
 - 244, Aree agroforestali
 - 321, Prati-pascoli naturali e praterie
 - 321, prati-pascoli naturali e praterie
 - 333, Aree con vegetazione rada
 - 421, Paludi salmastre
 - 422, Saline
 - 521, Lagune
 - 523, Mari
 - 1121, Case sparse
 - 1122, Borghi e villaggi
 - 1223, Opere d'arte
 - 2111, Colture intensive
 - 2243, Eucalitteti
 - 3111, Boschi di leccio
 - 3116, Boschi di specie igrofile
 - 3211, Praterie aride calcaree
 - 3231, Macchia
 - 3232, Gariga
 - 3311, Vegetazione psammofila litorale
 - 3331, Vegetazione rupicola a potenziale
 - 12224, Altre strade a fondo sterrato
 - 21111, Seminativi semplici
 - 21111, Coltivazioni erbacee intensive
 - 21113, Colture orto-floro-vivaistiche
 - 212121, Seminativi semplici
 - 21213, Serre
 - 31211, Boschi di pino d'Aleppo
 - 31211, Rimboschimenti di pino d'Aleppo
 - 31212, Rimboschimenti di pino d'Aleppo
 - 32312, Macchia a lentisco
 - 32313, Macchia a lentisco e palma nana
 - 32321, Gariga a lentisco
 - 32323, Gariga a lentisco e palma nana
- Confini Comunali
- ALCAMO
 - BUSETO PALIZZOLO
 - CALATAFIMI
 - CAMPOBELLO DI MAZARA
 - CASTELLAMMARE DEL GOLFO
 - CASTELVETRANO
 - CUSTOMACI
 - ERICE
 - FAVIGNANA
 - GIBELLINA
 - MARSALA
 - MAZARA DEL VALLO
 - PACECO
 - PANTELLERIA
 - PARTANNA
 - PETROSINO
 - POGGIOREALE
 - SALAPARUTA
 - SALEMI
 - SAN VITO LO CAPO
 - SANTA NINFA