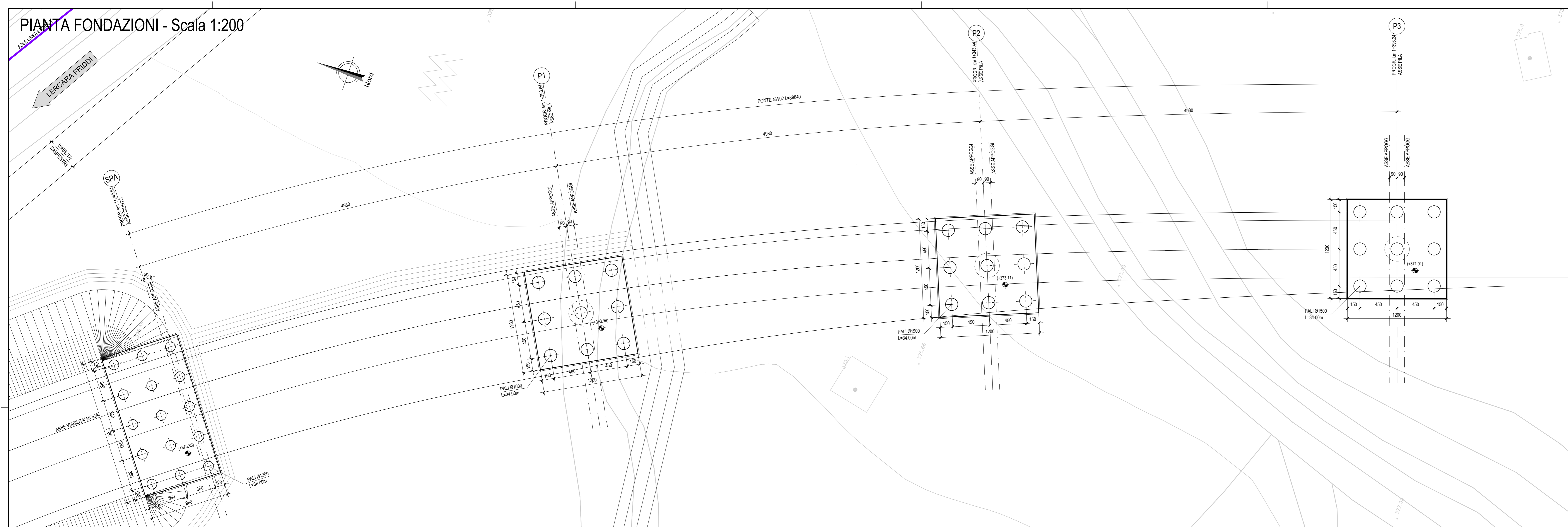
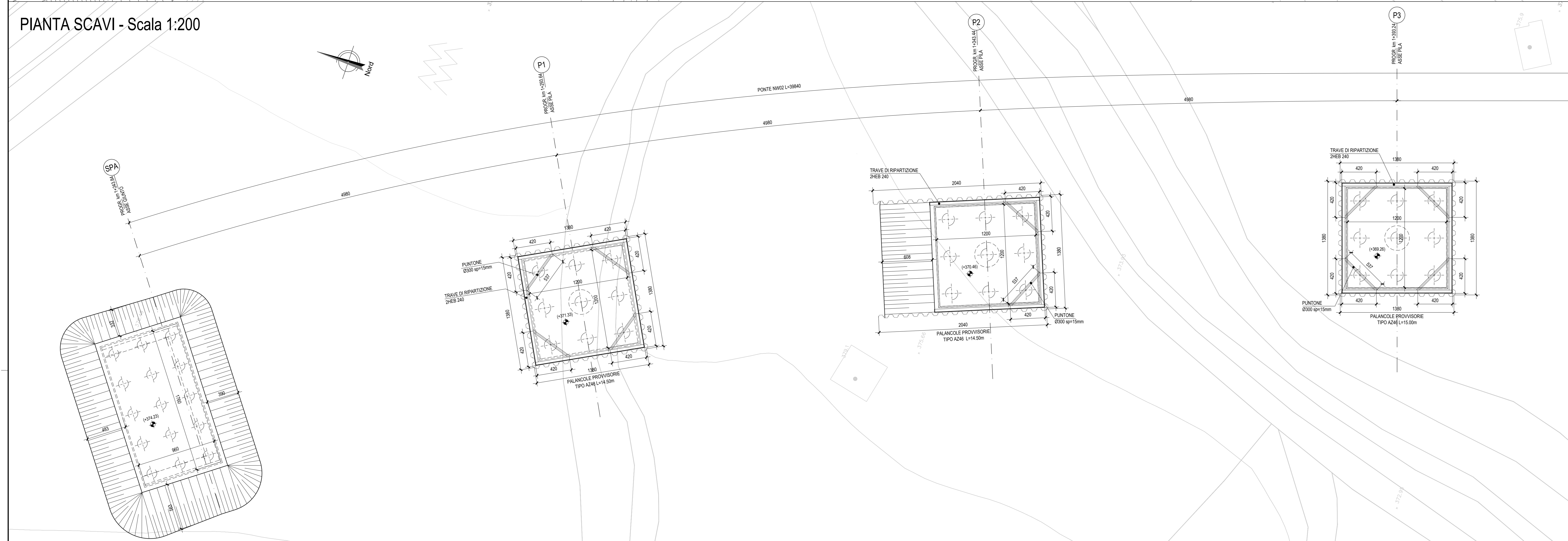


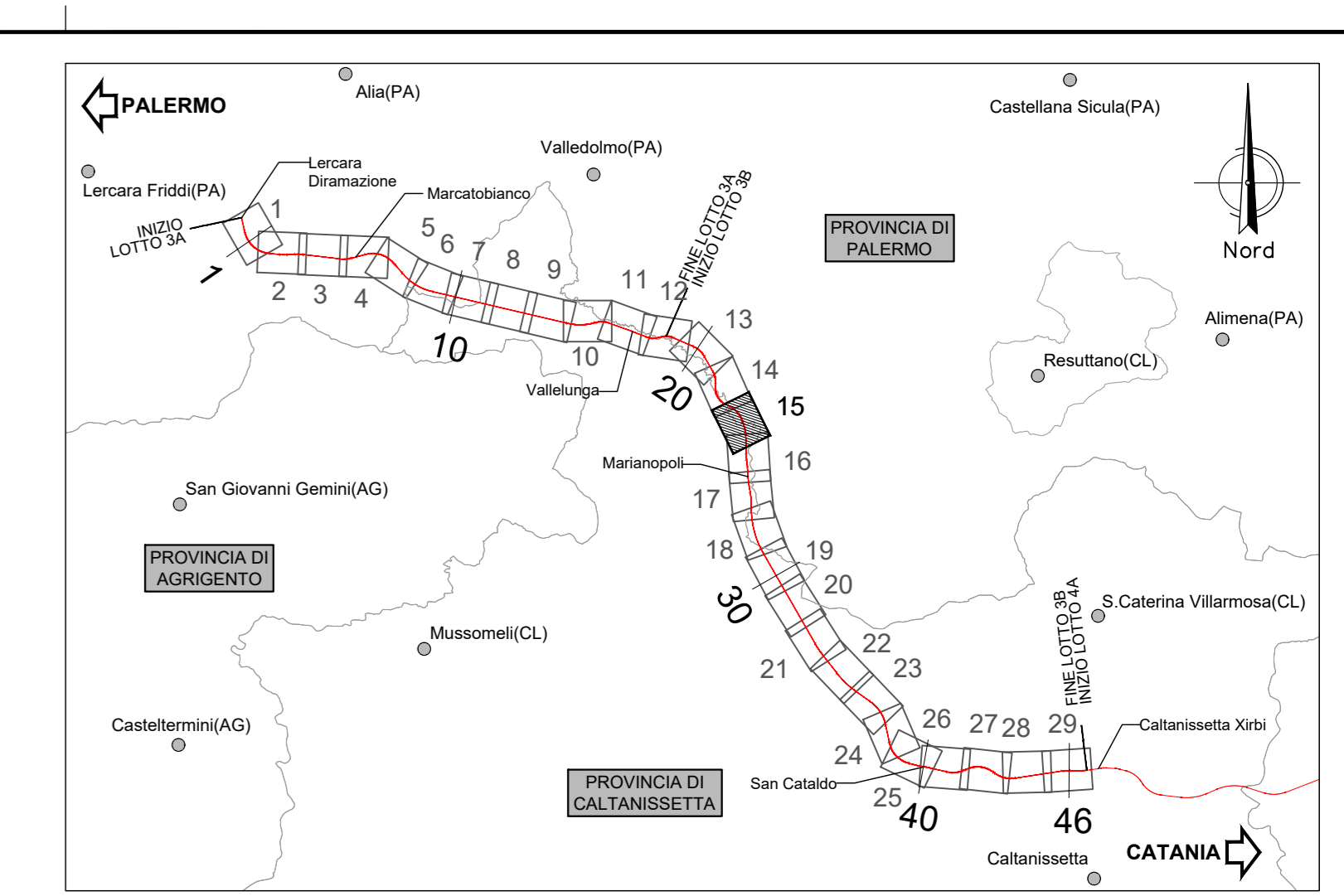
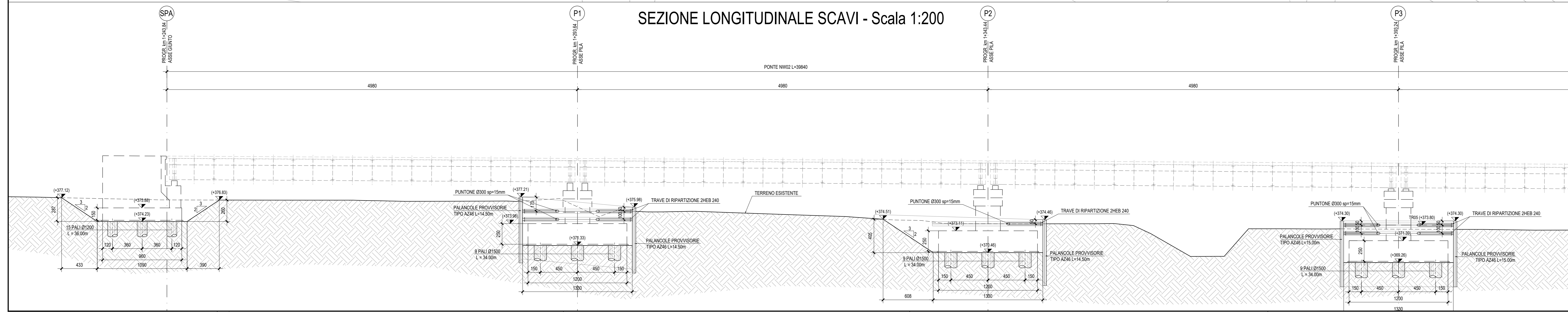
PIANTA FONDAZIONI - Scala 1:200



PIANTA SCAVI - Scala 1:200



SEZIONE LONGITUDINALE SCAVI - Scala 1:200



NB: Per la tabella materiali rimanda all'elaborato "RS3T.3.0.D.09.TT.VI.00.0.0.001.A"

COMMITTENTE: **RFI** RETE FERROVIARIA ITALIANA GRUPPO FERROVIE DELLO STATO ITALIANE

PROGETTAZIONE: **ITALFERR** GRUPPO FERROVIE DELLO STATO ITALIANE

DIRETTRICE FERROVIARIA MESSINA - CATANIA - PALERMO
NUOVO COLLEGAMENTO PALERMO - CATANIA

U.O. OPERE CIVILI E GESTIONE DELLE VARIANTI

PROGETTO DEFINITIVO

TRATTA LERCARA DIR. - CALTANISSETTA XIRBI (LOTTO 3)

VIABILITA' - VIADOTTI
 NW02 - VIADOTTO STRADALE SU NV53A
 Pianta fondazioni, pianta scavi e sezione longitudinale - Tav. 1 di 3

SCALA: **1:200**

COMMESSA	LOTTO	FASE	ENTE	TIPO DOC.	OPERA/DISCIPLINA	PROGR.	REV.
RS3T	30	D	09	B9	NW0200	001	C

Rev.	Descrizione	Redatto	Data	Verificato	Data	Approvato	Data	Autorizzato Data
A	Emissione Esecutivo	...	Gen-2020	...	Gen-2020	...	Gen-2020	...
B	Emissione Esecutivo	...	Feb-2020	...	Feb-2020	...	Feb-2020	...
C	Emissione Esecutivo	...	Mag-2020	...	Mag-2020	...	Mag-2020	...

File: RS3T.3.0.D.09.B9.NW.02.0.0.001.C n. Elab.: 09_665