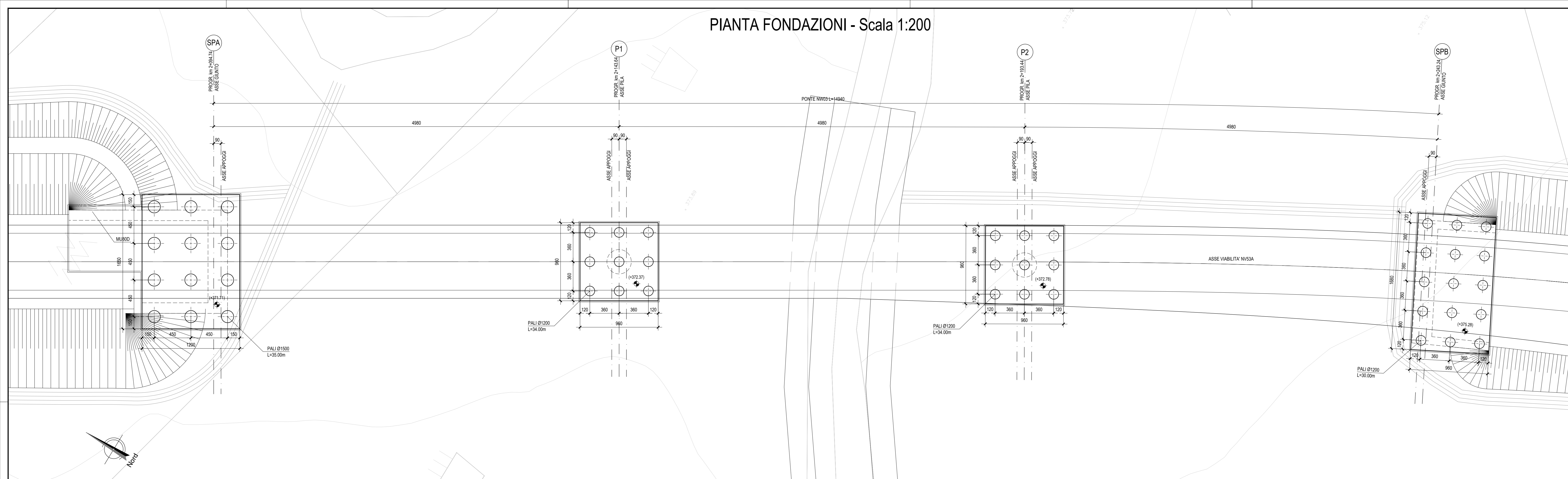
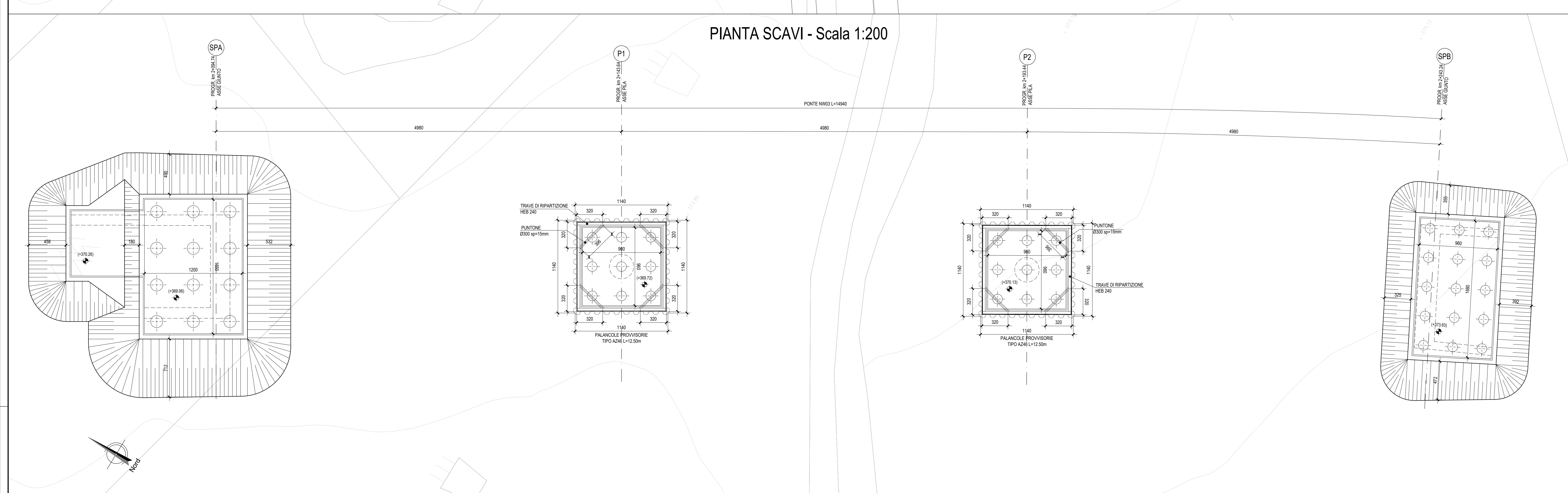


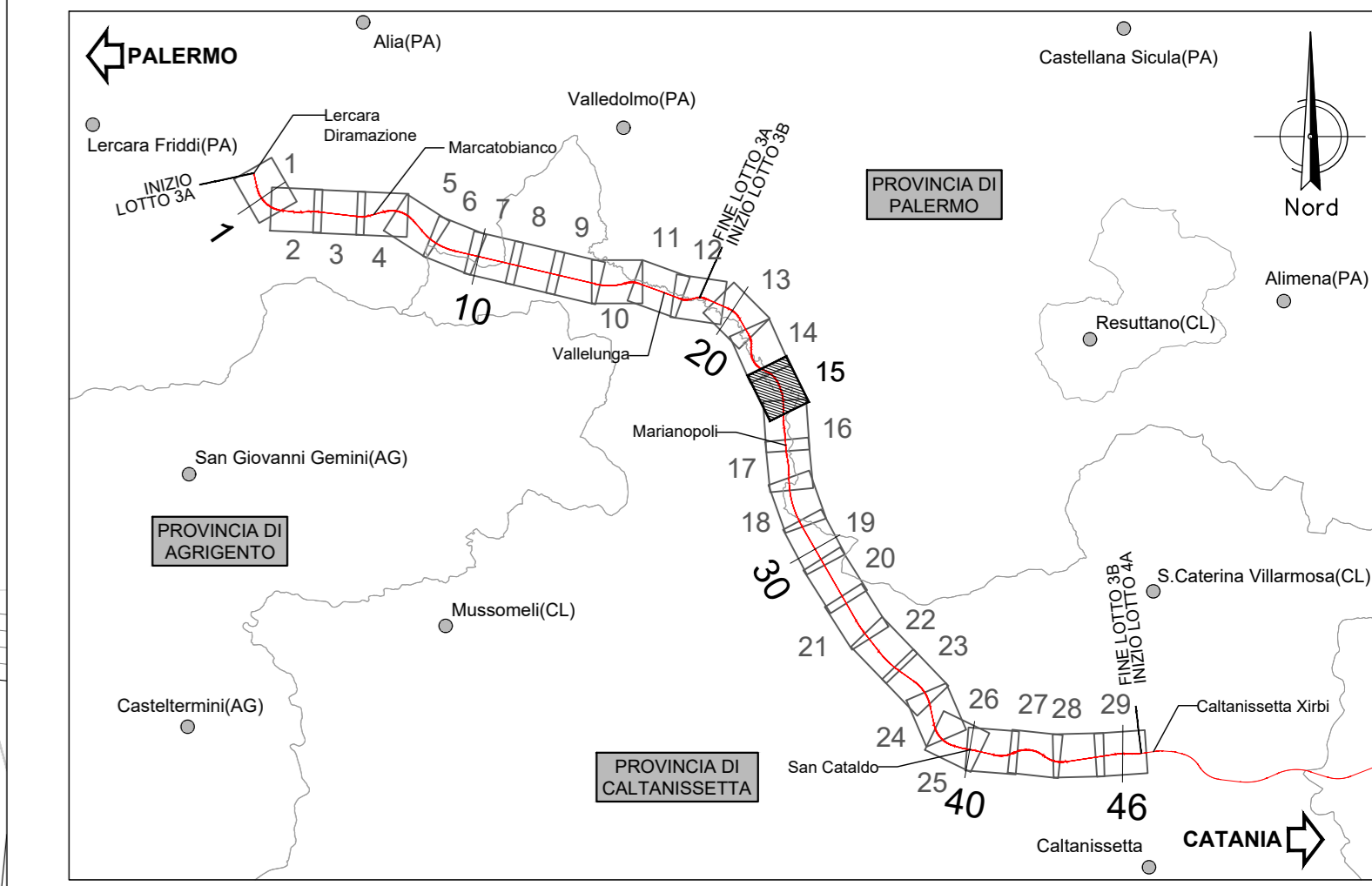
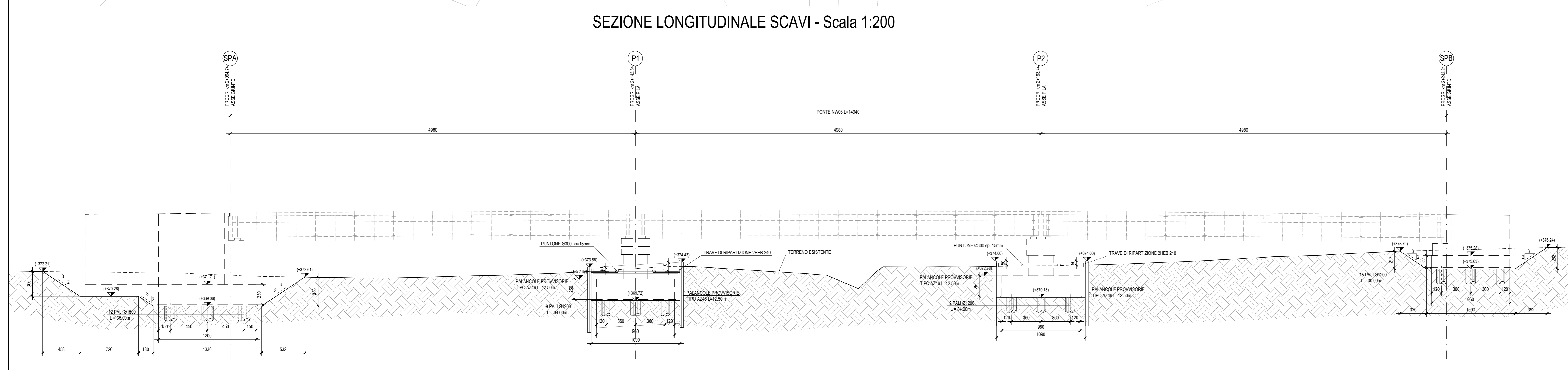
PIANTA FONDAZIONI - Scala 1:200



PIANTA SCAVI - Scala 1:200



SEZIONE LONGITUDINALE SCAVI - Scala 1:200



NB: Per la tabella materiali rimanda all'elaborato "RS3T.3.0.D.09.TT.VI.00.0.0.001.A"

COMMITTENTE: **RFI** RETE FERROVIARIA ITALIANA GRUPPO FERROVIE DELLO STATO ITALIANE

PROGETTAZIONE: **ITALFER** GRUPPO FERROVIE DELLO STATO ITALIANE

DIRETTRICE FERROVIARIA MESSINA - CATANIA - PALERMO
 NUOVO COLLEGAMENTO PALERMO - CATANIA
 U.O. OPERE CIVILI E GESTIONE DELLE VARIANTI
 PROGETTO DEFINITIVO
 TRATTA LERCARA DIR. - CALTANISSETTA XIRBI (LOTTO 3)

VIABILITA' - VIADOTTI
 NW03 - VIADOTTO STRADALE SU NV53A
 Pianta fondazioni, pianta scavi e sezione longitudinale

SCALA: 1:200

COMMESSA LOTTO FASE ENTE TIPO DOC. OPERA/DISCIPLINA PROGR. REV.
 RS3T 30 D 09 B9 NW0300 001 C

Rev.	Descrizione	Redatto	Data	Verificato	Data	Approvato	Data	Autorizzato Data
A	Emissione Esecutiva	A. P. P.	Gen-2020	A. P. P.	Gen-2020	A. P. P.	Gen-2020	
B	Emissione Esecutiva	A. P. P.	Feb-2020	A. P. P.	Feb-2020	A. P. P.	Feb-2020	
C	Emissione Esecutiva	A. P. P.	Mag-2020	A. P. P.	Mag-2020	A. P. P.	Mag-2020	