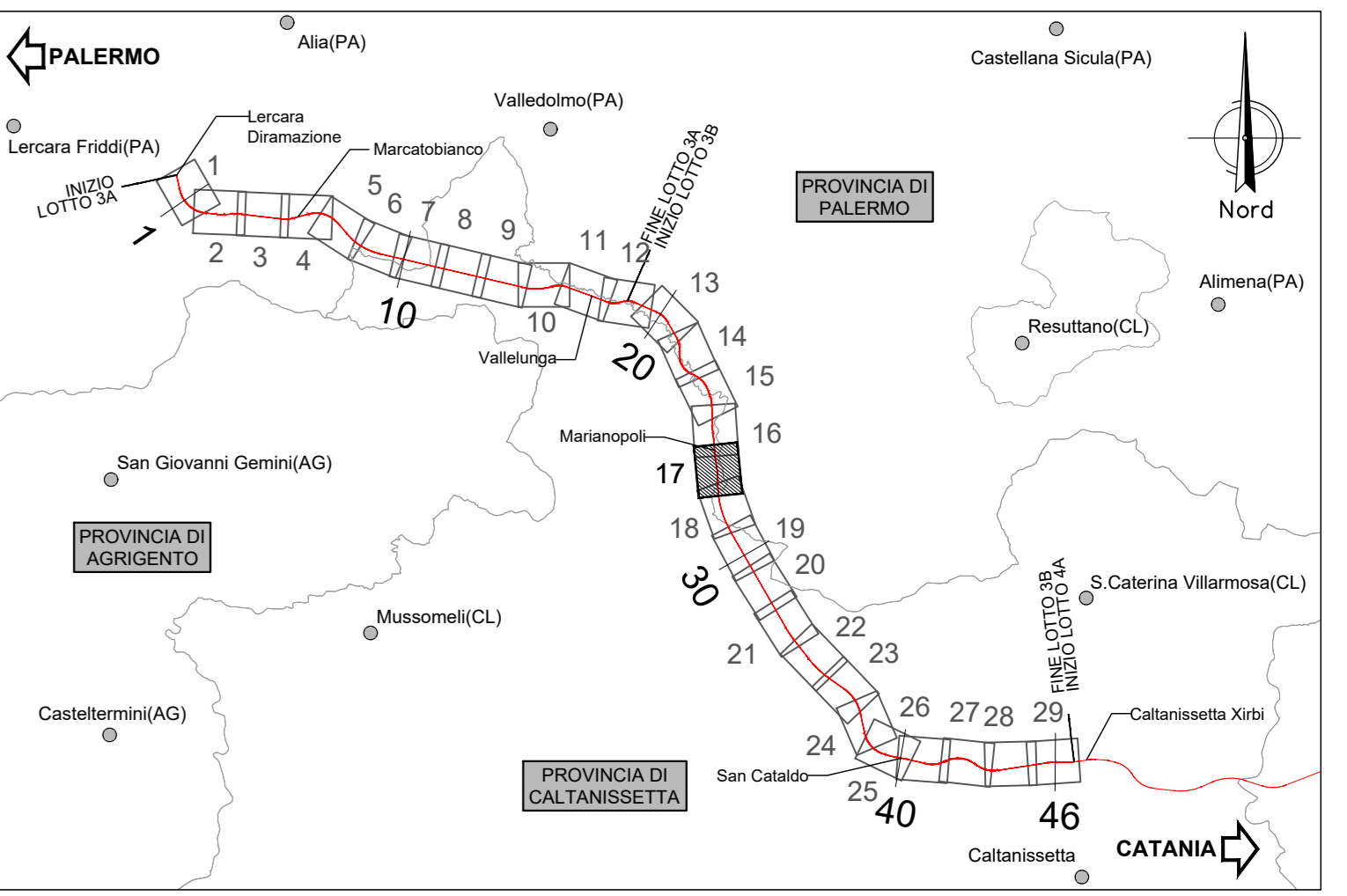
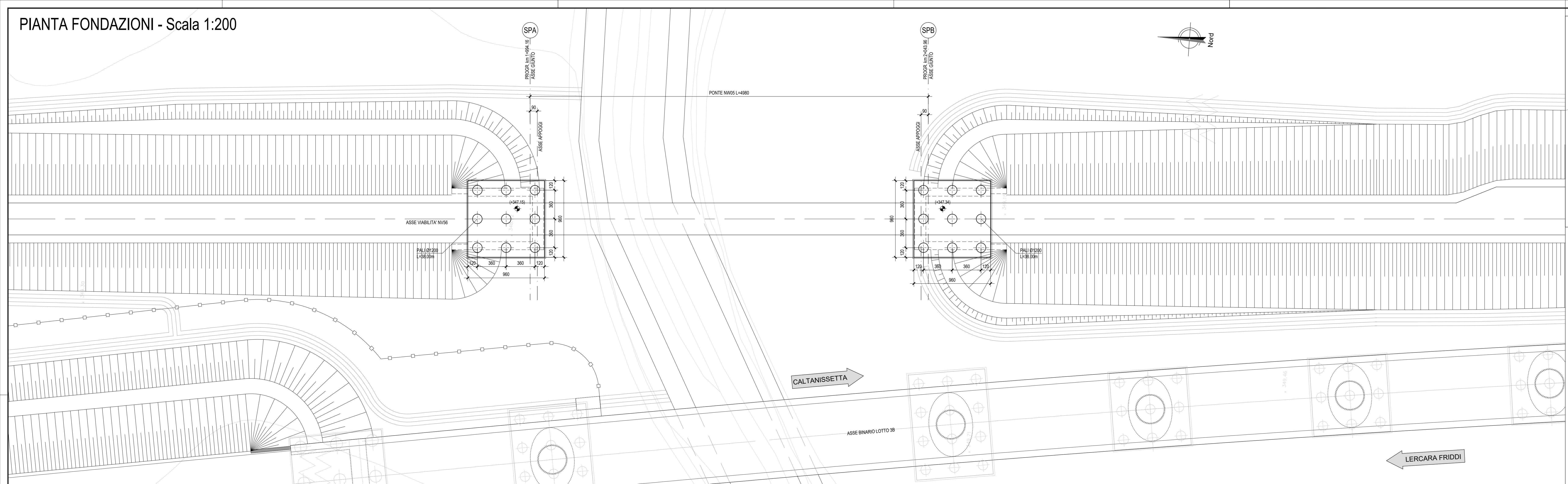
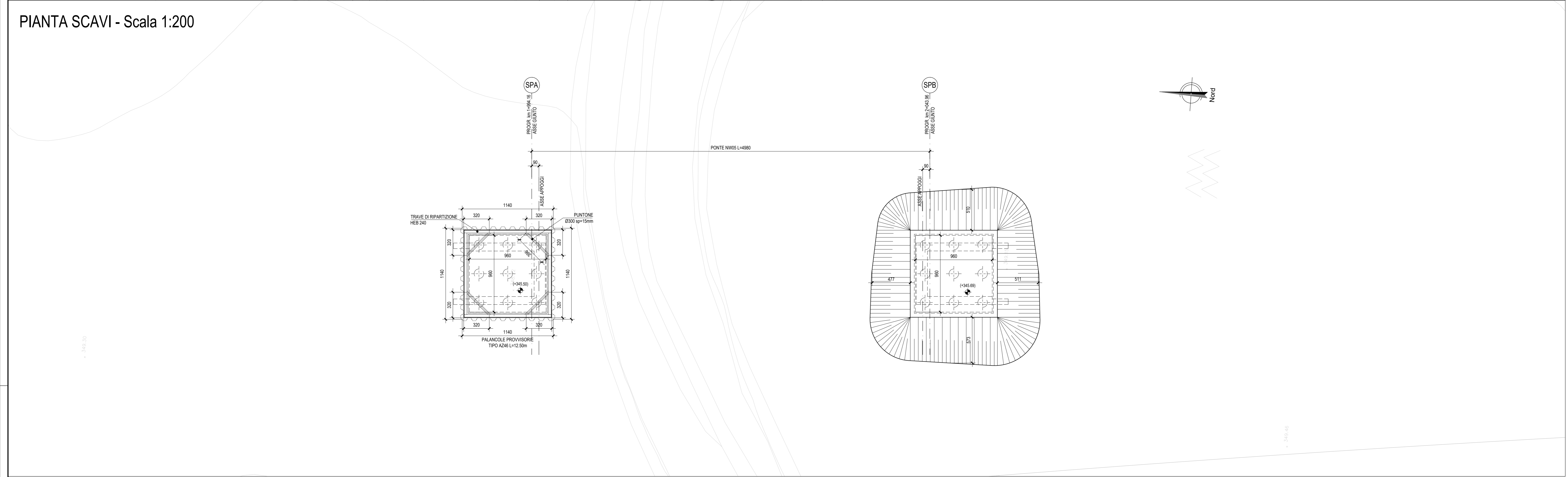


PIANTA FONDAZIONI - Scala 1:200

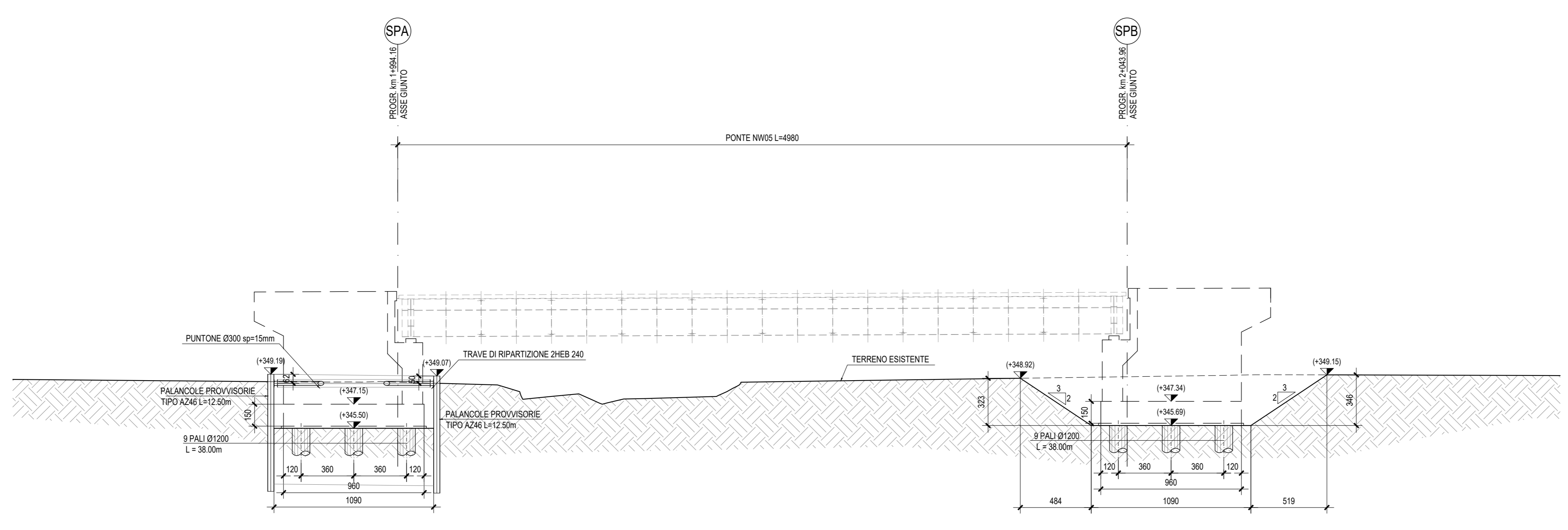


PIANTA SCAVI - Scala 1:200



NB: Per la tabella materiali rimanda all'elaborato "RS3T.3.0.D.09.TT.VI.00.0.0.001.A"

SEZIONE LONGITUDINALE SCAVI - Scala 1:200



COMMITTENTE: **RFI** RETE FERROVIARIA ITALIANA GRUPPO FERROVIE DELLO STATO ITALIANE

PROGETTAZIONE: **ITALFERR** GRUPPO FERROVIE DELLO STATO ITALIANE

DIRETTRICE FERROVIARIA MESSINA - CATANIA - PALERMO  
 NUOVO COLLEGAMENTO PALERMO - CATANIA  
 U.O. OPERE CIVILI E GESTIONE DELLE VARIANTI  
 PROGETTO DEFINITIVO  
 TRATTA LERCARA DIR. - CALTANISSETTA XIRBI (LOTTO 3)

VIABILITA' - VIADOTTI  
 NW05 - VIADOTTO STRADALE SU NV56  
 Pianta fondazioni, pianta scavi e sezione longitudinale

SCALA: 1:200

Rev.	Descrizione	Redatto	Data	Verificato	Data	Approvato	Data	Autorizzato Data
A	Emissione Esecutiva	21/05/2020	21/05/2020	[Signature]	21/05/2020	[Signature]	21/05/2020	21/05/2020
B	Emissione Esecutiva	21/05/2020	21/05/2020	[Signature]	21/05/2020	[Signature]	21/05/2020	21/05/2020
C	Emissione Esecutiva	21/05/2020	21/05/2020	[Signature]	21/05/2020	[Signature]	21/05/2020	21/05/2020

File: RS3T.3.0.D.09.B9.NW.05.0.0.001.C n. Elab.: 09\_699