








Legenda

-  Aree con istanze di permesso della Northern Petroleum
-  Aree con permessi della Northern Petroleum
-  Concessione di coltivazione
-  Area con istanze di permesso di prospezione
-  Elettrodotti
-  Fascia di 12 miglia nautiche dal perimetro delle aree tutelate
-  Aree prospezione geofisica 3D

ZONA 1			ZONA 2		
VERT	LON	LAT	VERT	LON	LAT
A	17° 44' 06"	41° 08' 07"	A	18° 02' 01"	41° 02' 35"
B	17° 45' 51"	40° 59' 30"	B	18° 13' 57"	40° 49' 11"
C	17° 50' 22"	41° 00' 04"	C	18° 14' 23"	40° 49' 26"
D	17° 50' 42"	40° 58' 13"	D	18° 16' 47"	40° 46' 58"
E	18° 00' 54"	40° 59' 30"	E	18° 20' 44"	40° 49' 13"
F	17° 58' 36"	41° 10' 02"	F	18° 14' 27"	40° 56' 04"
			G	18° 18' 19"	40° 58' 12"
			H	18° 14' 12"	41° 02' 47"
			I	18° 17' 48"	41° 05' 03"
			J	18° 13' 46"	41° 08' 56"

rev.	file	data
A	3D_AdrMerid_SIA_all2_Ubicazione.pdf	Feb. '12