SEZIONE A85
PROGRESSIVA 5800.00

FD SCAVO FOSSO DX m? 0.84
FS SCAVO FOSSO SX m? 0.82
MS SCAVO MURO SX m? 14.11
RI RILEVATO m? 58.14
RT RINTERRO m? 5.26
SC SCAVO m? 0.01
an ANTICAPILLARE m 10.49
bo BONIFICA m 10.49
ga GEOTESSILE ANTICAPIL 10.49
sc SCOTICO m 18.01
sp SUPERCOMPATTATO m 12.89
su SUB BALLAST m 12.70
v TERRENO VEGETALE m 2.72

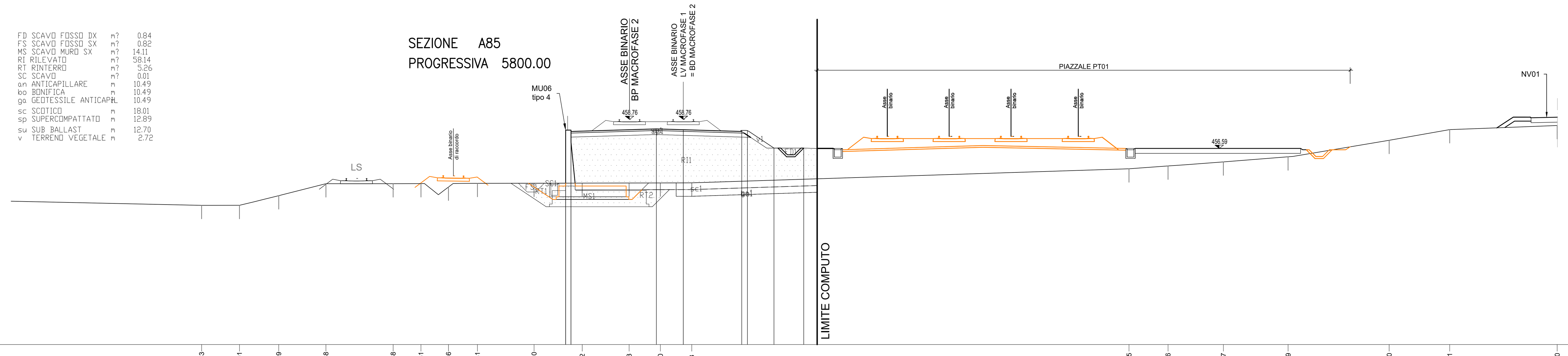

PROGRESSIVE TERRENO	-35.83, -33.01, -30.09, -26.58, -21.58, -19.51, -17.46, -15.31, -11.10, -7.52, -4.03, -1.70, 0.63, 33.15, 36.06, 40.17, 44.99, 52.50, 57.01, 65.00
PARZIALI TERRENO	14.17, 2.82, 2.92, 3.51, 5.00, 2.07, 2.05, 2.15, 4.21, 3.58, 3.49, 2.33, 2.33, 32.52, 2.91, 4.11, 4.82, 7.51, 4.51, 7.99
QUOTE TERRENO	452.36, 452.36, 453.08, 453.97, 453.97, 453.98, 453.73, 454.00, 454.01, 454.02, 454.02, 454.03, 454.04, 455.08, 455.29, 455.59, 455.97, 457.20, 458.00, 458.30
PROGRESSIVE PROGETTO	-8.75, -8.75, -8.35, -8.35, -2.00, 0.00, 4.35, 4.77, 6.74, 8.96, 9.96
PARZIALI PROGETTO	0.40, 6.35, 2.00, 4.35, 0.42, 1.97, 2.22, 1.00
QUOTE PROGETTO	457.96, 454.01, 457.86, 457.96, 458.05, 457.99, 457.86, 457.94, 456.62, 456.62, 456.60

SEZIONE A86
PROGRESSIVA 5850.00

FS SCAVO FOSSO SX m? 0.83
MS SCAVO MURO SX m? 14.80
RI RILEVATO m? 55.29
RT RINTERRO m? 5.95
SC SCAVO m? 0.30
an ANTICAPILLARE m 12.17
bo BONIFICA m 12.17
ga GEOTESSILE ANTICAPIL 12.17
sc SCOTICO m 19.95
sp SUPERCOMPATTATO m 16.80
su SUB BALLAST m 16.80
v TERRENO VEGETALE m 3.46

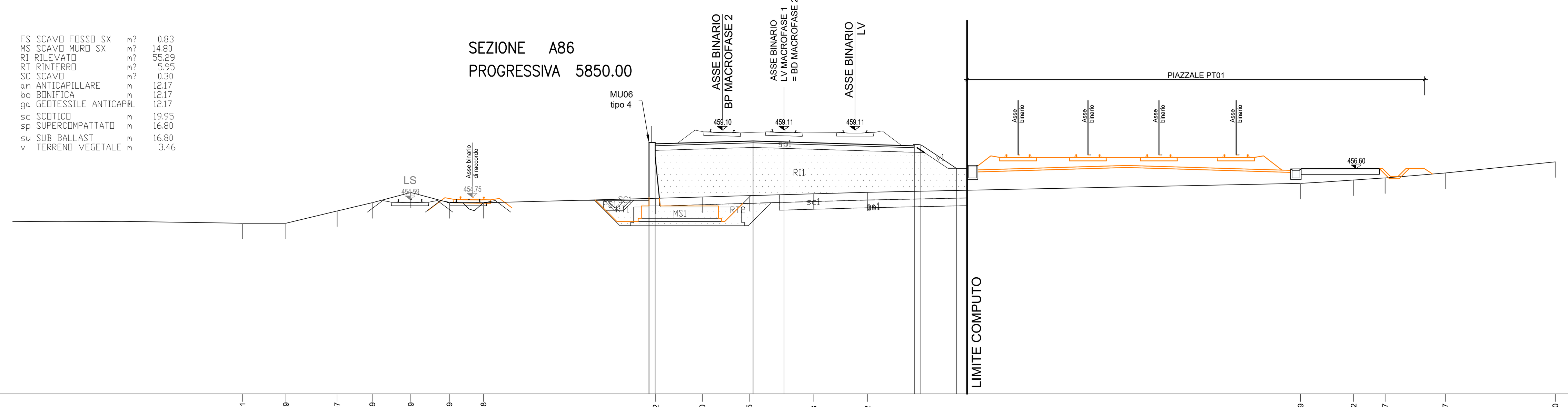

PROGRESSIVE TERRENO	-35.11, -32.29, -28.97, -26.69, -24.19, -21.69, -19.48, -8.32, -5.30, -2.25, 1.93, 5.42, 33.49, 36.92, 38.97, 42.87, 50.00
PARZIALI TERRENO	9.44, 2.82, 3.32, 2.28, 2.50, 2.50, 2.21, 11.16, 3.02, 3.05, 4.18, 3.49, 28.07, 3.43, 2.05, 3.90, 7.13
QUOTE TERRENO	453.06, 453.06, 453.86, 454.39, 455.06, 454.39, 454.39, 454.68, 454.77, 454.85, 454.97, 455.07, 455.65, 455.87, 456.00, 456.32, 457.04
PROGRESSIVE PROGETTO	-8.75, -8.75, -8.35, -8.35, -8.35, -2.00, -2.00, 0.00, 8.45, 8.45, 8.87, 11.17, 11.87
PARZIALI PROGETTO	0.40, 6.35, 2.00, 10.458.45, 0.42, 2.30, 0.70
QUOTE PROGETTO	458.31, 454.67, 458.21, 458.21, 458.31, 458.40, 458.40, 458.34, 458.08, 458.08, 458.16, 456.62, 456.62

SEZIONE A87
PROGRESSIVA 5900.00

FD SCAVO FOSSO DX m? 0.84
FS SCAVO FOSSO SX m? 0.83
RI RILEVATO m? 55.25
an ANTICAPILLARE m 24.71
bo BONIFICA m 24.71
ga GEOTESSILE ANTICAPIL 24.71
sc SCOTICO m 24.71
sp SUPERCOMPATTATO m 12.70
su SUB BALLAST m 12.70
v TERRENO VEGETALE m 9.56

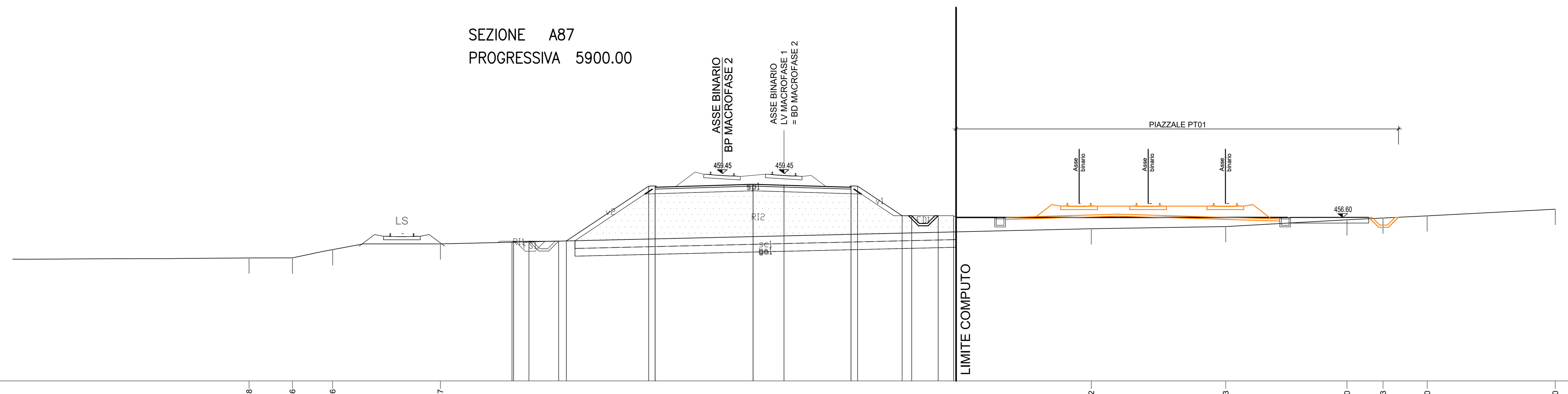

PROGRESSIVE TERRENO	-34.68, -31.86, -29.26, -22.27, 19.92, 28.63, 36.50, 38.83, 41.70, 50.00
PARZIALI TERRENO	5.48, 2.82, 2.60, 6.99, 42.19, 8.71, 7.87, 2.33, 2.87, 8.30
QUOTE TERRENO	453.97, 453.97, 454.51, 454.88, 455.86, 456.00, 456.44, 456.56, 456.70, 457.13
PROGRESSIVE PROGETTO	-18.55, -18.42, -17.42, -15.50, -14.11, -8.77, -8.35, -8.35, -2.00, -2.00, 0.00, 4.35, 4.35, 4.77, 7.66, 8.28, 9.99, 10.99, 11.16
PARZIALI PROGETTO	0.13, 1.00, 1.92, 1.39, 5.34, 0.42, 6.35, 2.00, 6.354.35, 0.42, 2.89, 0.62, 1.71, 1.00, 0.17
QUOTE PROGETTO	454.97, 455.05, 455.05, 455.05, 455.07, 458.63, 458.55, 458.55, 458.74, 458.74, 458.68, 458.55, 458.55, 458.63, 456.70, 456.70, 456.70, 456.70, 456.60

SEZIONE A88
PROGRESSIVA 5950.00

FD SCAVO FOSSO DX m? 0.83
FS SCAVO FOSSO SX m? 0.84
RI RILEVATO m? 45.75
SC SCAVO m? 0.19
an ANTICAPILLARE m 24.54
bo BONIFICA m 24.54
ga GEOTESSILE ANTICAPIL 24.54
sc SCOTICO m 24.54
sp SUPERCOMPATTATO m 12.70
su SUB BALLAST m 12.70
v TERRENO VEGETALE m 9.73

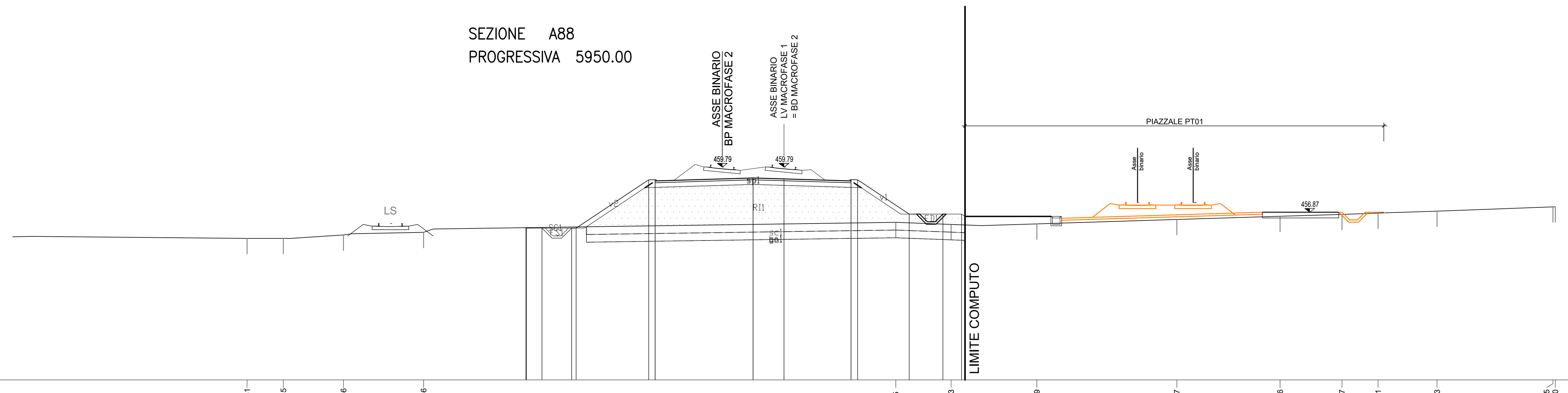

PROGRESSIVE TERRENO	-34.81, -32.45, -28.56, -23.36, 7.25, 10.83, 16.39, 25.47, 32.16, 36.17, 38.51, 42.33, 49.85, 50.00
PARZIALI TERRENO	8.60, 2.36, 3.89, 5.20, 30.61, 3.58, 5.56, 9.08, 6.69, 4.01, 2.34, 3.82, 7.52, 0.15
QUOTE TERRENO	455.17, 455.17, 455.39, 455.56, 456.21, 456.08, 456.11, 456.40, 456.60, 456.73, 456.81, 456.94, 457.22, 457.22
PROGRESSIVE PROGETTO	-16.73, -16.69, -15.69, -13.76, -13.47, -8.77, -8.35, -8.35, -2.00, -2.00, 0.00, 4.35, 4.35, 4.77, 8.12, 10.30, 11.51, 11.73
PARZIALI PROGETTO	0.04, 1.00, 1.93, 0.29, 4.70, 0.42, 6.35, 2.00, 6.354.35, 0.42, 3.35, 2.18, 1.21, 0.22
QUOTE PROGETTO	455.87, 455.84, 455.84, 455.84, 455.84, 458.97, 458.89, 458.89, 459.09, 459.09, 459.03, 458.89, 458.89, 458.97, 456.74, 456.74, 456.74, 456.60

COMMITTENTE:

RFI RETE FERROVIARIA ITALIANA
GRUPPO FERROVIE DELLO STATO ITALIANE

PROGETTAZIONE:

ITALFERR
GRUPPO FERROVIE DELLO STATO ITALIANE

DIRETTRICE FERROVIARIA MESSINA - CATANIA - PALERMO

NUOVO COLLEGAMENTO PALERMO - CATANIA

U.O. INFRASTRUTTURE NORD

PROGETTO DEFINITIVO

TRATTA LERCARA DIR. - CALTANISSETTA XIRBI (LOTTO 3)

TRACCIATI
Infrastruttura Ferroviaria
Sezioni trasversali - Tav. 14 di 50

SCALA: 1:200

COMMESSA	LOTTO	FASE	ENTE	TIPO DOC.	OPERA/DISCIPLINA	PROGR.	REV.
RS3T	30	D	26	W9	IF0001	014	D

Rev.	Descrizione	Redatto	Data	Verificato	Data	Approvato	Data	Autorizzato Data
A	Emissione Esecutiva	ATI Sintagma Rocksoil - Edin	Dic-2019	L.Stoppini	Dic-2019	A.Barreca	Dic-2019	F.Sacchi Apr-2020
B	Emissione Esecutiva	ATI Sintagma Rocksoil - Edin	Gen-2020	L.Stoppini	Gen-2020	A.Barreca	Gen-2020	
C	Emissione Esecutiva	ATI Sintagma Rocksoil - Edin	Feb-2020	L.Stoppini	Feb-2020	A.Barreca	Feb-2020	
D	Emissione Esecutiva	ATI Sintagma Rocksoil - Edin	Apr-2020	L.Stoppini	Apr-2020	A.Barreca	Apr-2020	

File: RS3T.3.0.D.26.W9.IF.00.0.1.014.D | n. Elab.: 26_079