SEZIONE N. : 33

QT. PROGETTO : 445.15
DIST.PROG. : 1+600.00
DIST.PREC. : 50.00
DIST.SUCC. : 50.00

SCAVI E BONIFICHE	
SCAVO FOSSI	1.321 mq
SCOTICO sp 50 cm	21.540 m
BONIFICA sp 100 cm	21.540 m

RILEVATI	
RILEVATO	42.255 mq
RILEVATO FOSSI	0.159 mq
TERRENO VEGETALE sp 30 cm	14.308 m

SOVRASTRUTTURA STRADALE	
USURA IN CONGL. BIT. TIPO HARD sp 4 cm	9.000 m
BINDER IN CONGL. BIT TIPO HARD sp 6 cm	9.000 m
BASE IN CONGL. BIT TIPO HARD sp 10 cm	9.000 m
FONDAZIONE IN MISTO STAB. sp 30 cm	11.880 m
SUPERCOMPATTATO O STABILIZZATO sp 30 cm	12.120 m

LEGENDA CAMPITURE

RILEVATO

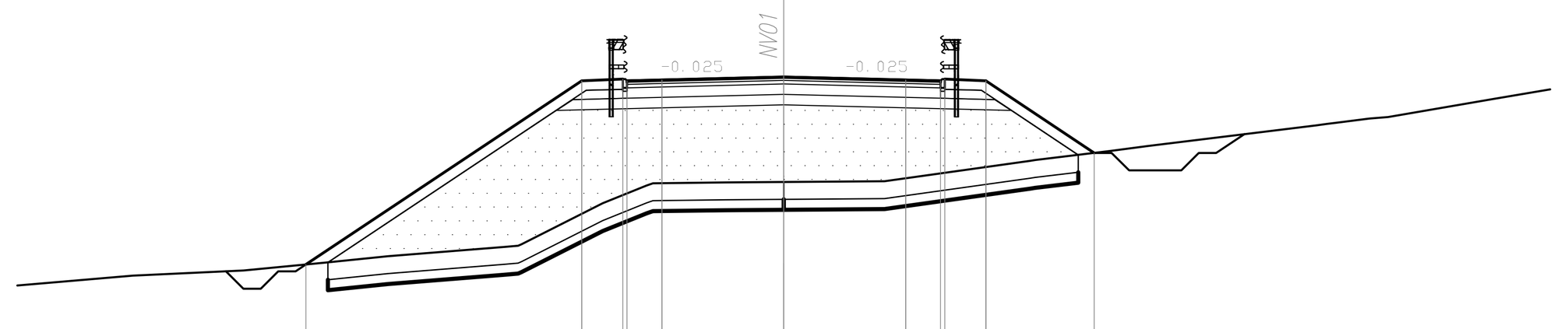

SCALA 1:200

QT.RIF. 429.00

QUOTE TERRENO	439.44 439.59 439.81 440.00 440.24 440.27 440.30 440.34 441.52 442.03 442.09 442.12 442.13 442.15 442.74 442.76 443.03 443.17 443.18 443.76 443.80 443.84 443.96 444.00 444.52
DIST.PARZIALI TERRENO	3.18 2.32 1.83 3.08 0.34 2.33 1.26 2.08 1.68 2.89 4.19 2.20 1.03 4.73 0.93 0.53 3.03
QUOTE PROGETTO	439.82 444.77 444.80 445.09 444.84 444.74 445.04 444.74 444.84 445.06 445.15 445.06 445.04 444.74 444.84 445.09 444.80 444.74 444.84 444.77 442.91
DIST.PARZIALI PROGETTO	7.42 1.05 1.00 3.50 3.50 1.00 1.05 2.78

SEZIONE N. : 34

QT. PROGETTO : 445.63
DIST.PROG. : 1+650.00
DIST.PREC. : 50.00
DIST.SUCC. : 50.00

SCAVI E BONIFICHE	
SCAVO FOSSI	1.379 mq
SCOTICO sp 50 cm	25.950 m
BONIFICA sp 100 cm	25.950 m

RILEVATI	
RILEVATO	55.111 mq
RILEVATO FOSSI	0.127 mq
TERRENO VEGETALE sp 30 cm	19.197 m

SOVRASTRUTTURA STRADALE	
USURA IN CONGL. BIT. TIPO HARD sp 4 cm	9.000 m
BINDER IN CONGL. BIT TIPO HARD sp 6 cm	9.000 m
BASE IN CONGL. BIT TIPO HARD sp 10 cm	9.000 m
FONDAZIONE IN MISTO STAB. sp 30 cm	11.880 m
SUPERCOMPATTATO O STABILIZZATO sp 30 cm	12.120 m

LEGENDA CAMPITURE

RILEVATO

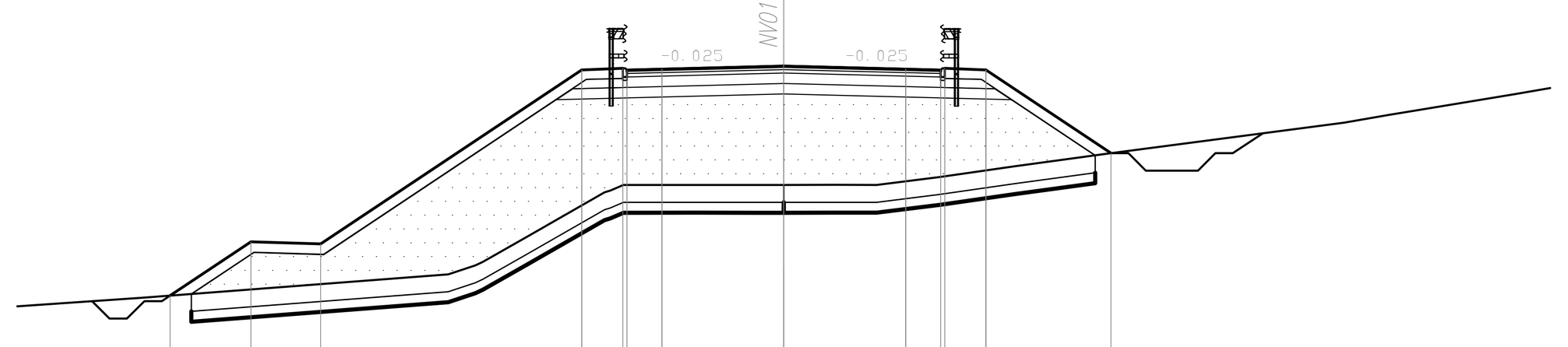

SCALA 1:200

QT.RIF. 429.00

QUOTE TERRENO	438.97 439.64 439.90 440.00 440.72 442.00 442.05 442.21 442.21 442.21 442.21 442.21 442.21 442.21 442.21 442.21 442.21 442.21 442.44 442.75 443.11 444.00 444.22 444.36 444.82
DIST.PARZIALI TERRENO	5.42 8.74 0.78 1.26 2.24 0.38 1.88 1.74 1.38 1.08 1.82 2.15 2.70 6.75 1.29 0.80 2.79
QUOTE PROGETTO	439.08 440.27 440.21 445.24 445.27 445.56 445.31 445.21 445.51 445.31 445.21 445.31 445.54 445.63 445.54 445.51 445.31 445.21 445.56 445.27 445.21 445.31 445.24 443.06
DIST.PARZIALI PROGETTO	1.80 2.00 7.54 1.05 1.00 3.50 3.50 1.00 1.05 3.27

SEZIONE N. : 35

QT. PROGETTO : 446.10
DIST.PROG. : 1+700.00
DIST.PREC. : 50.00
DIST.SUCC. : 50.00

SCAVI E BONIFICHE	
SCAVO FOSSI	0.872 mq
SCOTICO sp 50 cm	28.990 m
BONIFICA sp 100 cm	28.990 m

RILEVATI	
RILEVATO	65.746 mq
RILEVATO FOSSI	0.103 mq
TERRENO VEGETALE sp 30 cm	18.433 m

SOVRASTRUTTURA STRADALE	
USURA IN CONGL. BIT. TIPO HARD sp 4 cm	12.670 m
BINDER IN CONGL. BIT TIPO HARD sp 6 cm	12.670 m
BASE IN CONGL. BIT TIPO HARD sp 10 cm	12.670 m
FONDAZIONE IN MISTO STAB. sp 30 cm	15.190 m
SUPERCOMPATTATO O STABILIZZATO sp 30 cm	15.690 m

LEGENDA CAMPITURE

RILEVATO

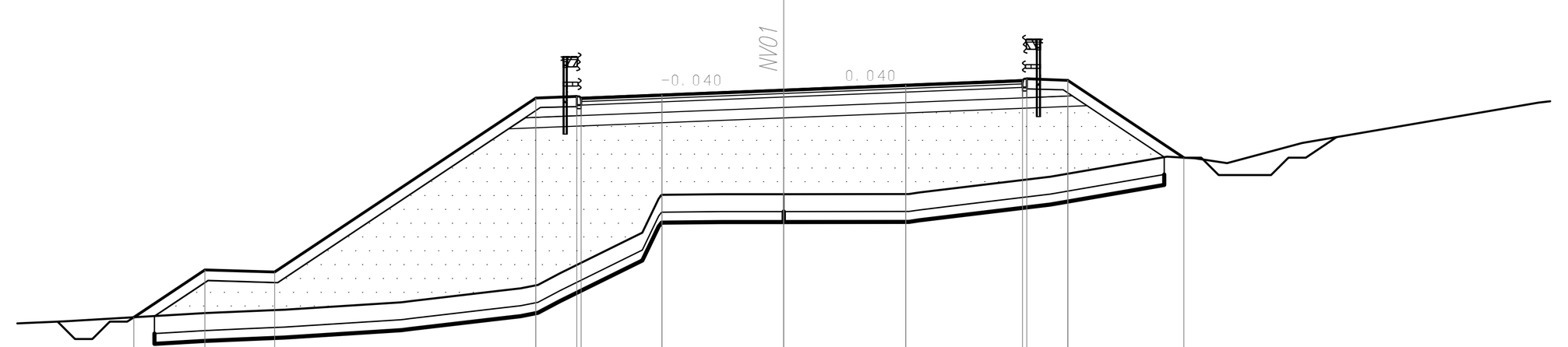

SCALA 1:200

QT.RIF. 430.00

QUOTE TERRENO	439.39 439.45 439.69 439.75 439.79 440.00 440.04 440.33 440.40 440.50 440.84 442.00 442.98 443.09 443.10 443.11 443.11 443.11 443.11 443.15 443.33 443.61 444.19 444.14 444.00 444.58 445.74
DIST.PARZIALI TERRENO	1.51 4.02 1.38 0.92 3.34 0.34 2.46 0.62 0.50 0.64 2.36 0.47 1.26 0.47 1.59 3.59 1.44 2.32 3.34 0.80 0.92 2.16 6.79
QUOTE PROGETTO	439.60 440.63 440.57 445.60 445.62 445.92 445.67 445.57 445.87 445.57 445.87 445.67 445.96 446.10 446.24 446.38 446.18 446.08 446.18 446.43 446.13 446.08 446.18 446.11 444.17
DIST.PARZIALI PROGETTO	1.54 2.00 7.54 1.05 2.32 3.50 3.50 3.35 1.05 2.90

SEZIONE N. : 36

QT. PROGETTO : 446.58
DIST.PROG. : 1+750.00
DIST.PREC. : 50.00
DIST.SUCC. : 50.00

SCAVI E BONIFICHE	
SCAVO FOSSI	1.497 mq
SCOTICO sp 50 cm	28.060 m
BONIFICA sp 100 cm	28.060 m

RILEVATI	
RILEVATO	64.841 mq
RILEVATO FOSSI	0.055 mq
TERRENO VEGETALE sp 30 cm	19.675 m

SOVRASTRUTTURA STRADALE	
USURA IN CONGL. BIT. TIPO HARD sp 4 cm	10.700 m
BINDER IN CONGL. BIT TIPO HARD sp 6 cm	10.700 m
BASE IN CONGL. BIT TIPO HARD sp 10 cm	10.700 m
FONDAZIONE IN MISTO STAB. sp 30 cm	13.270 m
SUPERCOMPATTATO O STABILIZZATO sp 30 cm	13.730 m

LEGENDA CAMPITURE

RILEVATO

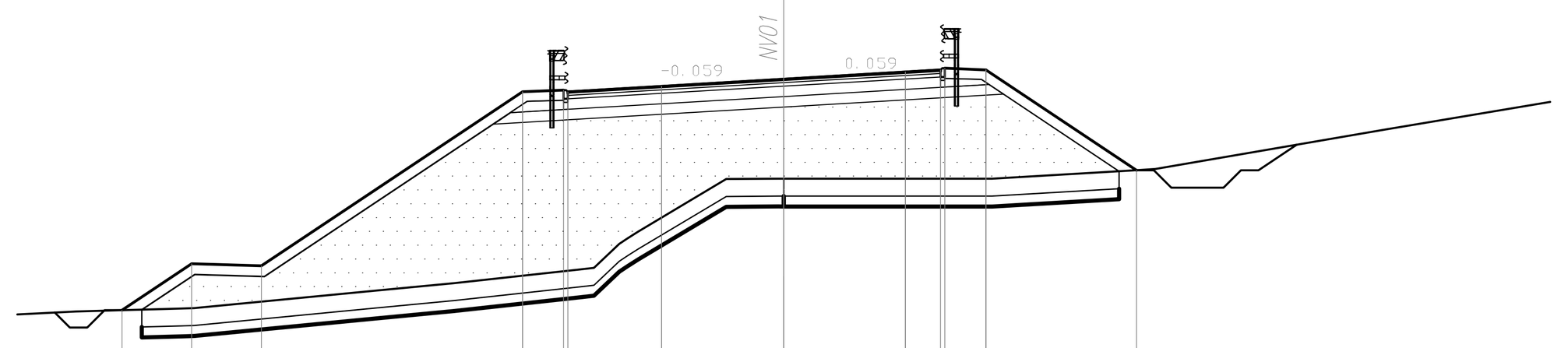

SCALA 1:200

QT.RIF. 430.00

QUOTE TERRENO	439.90 439.99 440.00 440.49 440.71 441.11 441.15 441.85 442.00 442.20 443.71 443.72 443.72 443.72 443.72 443.72 443.72 443.96 444.00 445.12
DIST.PARZIALI TERRENO	3.01 0.39 5.09 2.36 3.61 0.41 0.73 2.53 1.50 0.63 1.35 1.32 2.69 4.17 0.51 6.56 5.23
QUOTE PROGETTO	439.96 440.97 440.91 445.94 445.97 446.26 446.01 445.91 446.21 445.91 446.01 446.37 446.58 446.78 446.84 446.54 446.64 446.89 446.60 446.54 446.64 446.57 443.93
DIST.PARZIALI PROGETTO	1.52 2.00 7.54 1.05 2.69 3.51 3.49 1.01 1.05 3.96

SEZIONE N. : 37

QT. PROGETTO : 447.05
DIST.PROG. : 1+800.00
DIST.PREC. : 50.00
DIST.SUCC. : 50.00

SCAVI E BONIFICHE	
SCAVO FOSSI	1.801 mq
SCOTICO sp 50 cm	22.130 m
BONIFICA sp 100 cm	22.130 m

RILEVATI	
RILEVATO	41.883 mq
RILEVATO FOSSI	0.407 mq
TERRENO VEGETALE sp 30 cm	13.889 m

SOVRASTRUTTURA STRADALE	
USURA IN CONGL. BIT. TIPO HARD sp 4 cm	9.940 m
BINDER IN CONGL. BIT TIPO HARD sp 6 cm	9.940 m
BASE IN CONGL. BIT TIPO HARD sp 10 cm	9.940 m
FONDAZIONE IN MISTO STAB. sp 30 cm	12.740 m
SUPERCOMPATTATO O STABILIZZATO sp 30 cm	12.980 m

LEGENDA CAMPITURE

RILEVATO

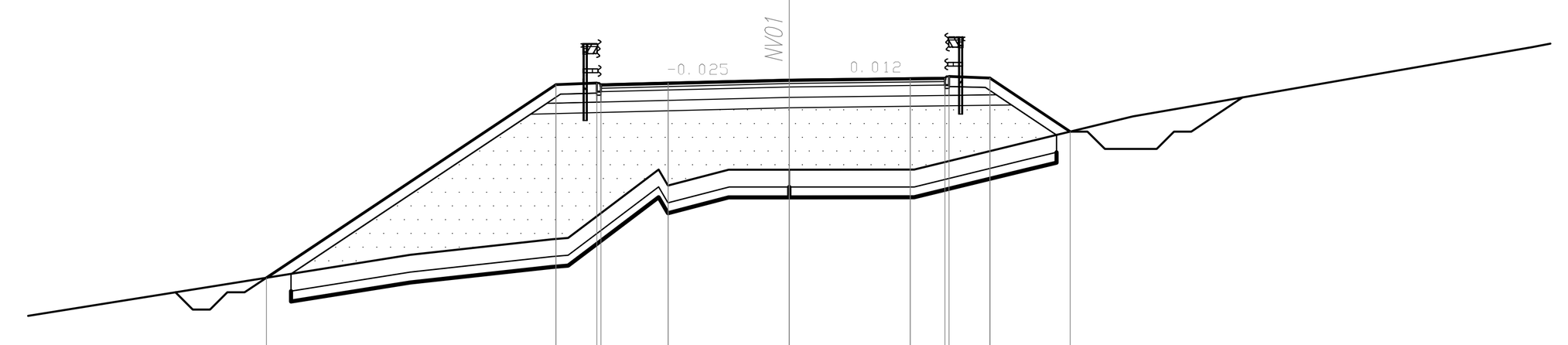

SCALA 1:200

QT.RIF. 431.00

QUOTE TERRENO	440.53 442.00 442.45 442.49 442.89 444.46 444.03 444.00 444.46 444.46 444.46 444.46 444.46 444.46 445.24 446.00 446.59 448.00
DIST.PARZIALI TERRENO	9.17 4.10 0.46 0.53 2.09 1.75 1.46 3.61 3.20 3.12 3.43 8.11 1.84
QUOTE PROGETTO	441.45 446.64 446.67 446.96 446.61 446.91 446.61 446.71 446.96 447.05 447.09 447.11 446.91 446.71 446.86 446.91 446.81 446.84 445.46
DIST.PARZIALI PROGETTO	7.79 1.05 1.94 3.50 3.50 1.00 1.05 2.06

SEZIONE N. : 38

QT. PROGETTO : 447.52
DIST.PROG. : 1+850.00
DIST.PREC. : 50.00
DIST.SUCC. : 50.00

SCAVI E BONIFICHE	
SCAVO FOSSI	1.514 mq
SCOTICO sp 50 cm	20.530 m
BONIFICA sp 100 cm	20.530 m

RILEVATI	
RILEVATO	30.192 mq
RILEVATO FOSSI	0.361 mq
TERRENO VEGETALE sp 30 cm	12.644 m

SOVRASTRUTTURA STRADALE	
USURA IN CONGL. BIT. TIPO HARD sp 4 cm	9.370 m
BINDER IN CONGL. BIT TIPO HARD sp 6 cm	9.370 m
BASE IN CONGL. BIT TIPO HARD sp 10 cm	9.370 m
FONDAZIONE IN MISTO STAB. sp 30 cm	12.210 m
SUPERCOMPATTATO O STABILIZZATO sp 30 cm	12.450 m

LEGENDA CAMPITURE

RILEVATO

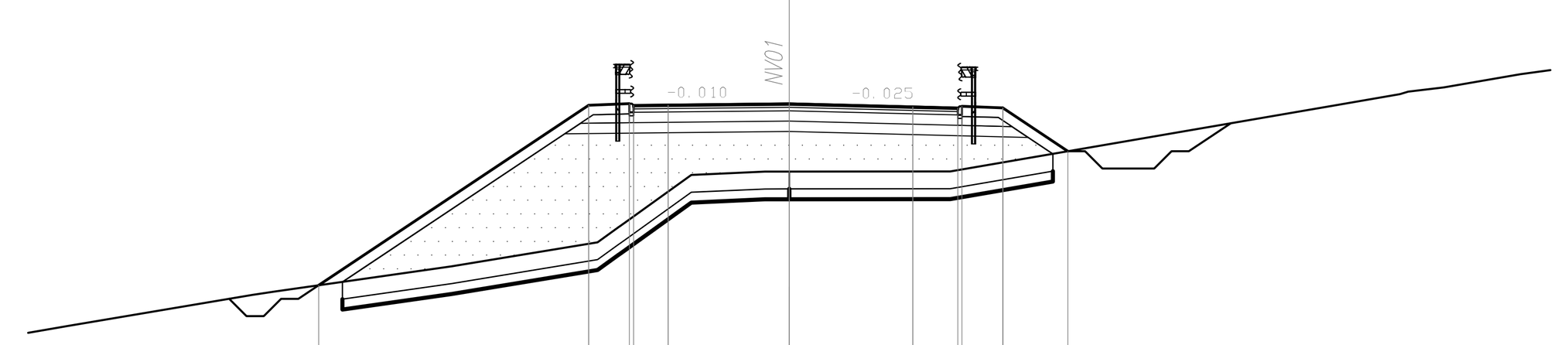

SCALA 1:200

QT.RIF. 432.00

QUOTE TERRENO	440.88 441.10 442.00 442.09 442.83 443.52 443.95 444.00 444.04 444.09 445.47 445.47 445.56 445.56 445.57 445.57 447.47 447.80 447.88 448.00 448.38
DIST.PARZIALI TERRENO	1.28 5.33 0.62 5.14 4.22 0.60 1.91 2.04 0.70 4.20 0.45 11.09 1.91 1.03 2.21 1.11
QUOTE PROGETTO	442.38 447.21 447.24 447.53 447.28 447.18 447.48 447.18 447.28 447.49 447.52 447.43 447.40 447.10 447.20 447.45 447.16 447.10 447.20 447.13 446.08
DIST.PARZIALI PROGETTO	7.24 1.05 1.00 3.50 3.57 1.30 1.05 1.58

SEZIONE N. : 39

QT. PROGETTO : 447.95
DIST.PROG. : 1+900.00
DIST.PREC. : 50.00
DIST.SUCC. : 50.00

SCAVI E BONIFICHE	
SCAVO FOSSI	1.622 mq
SCOTICO sp 50 cm	22.070 m
BONIFICA sp 100 cm	22.070 m

RILEVATI	
RILEVATO	29.636 mq
RILEVATO FOSSI	0.489 mq
TERRENO VEGETALE sp 30 cm	12.244 m

SOVRASTRUTTURA STRADALE	
USURA IN CONGL. BIT. TIPO HARD sp 4 cm	11.250 m
BINDER IN CONGL. BIT TIPO HARD sp 6 cm	11.250 m
BASE IN CONGL. BIT TIPO HARD sp 10 cm	11.250 m
FONDAZIONE IN MISTO STAB. sp 30 cm	13.830 m
SUPERCOMPATTATO O STABILIZZATO sp 30 cm	14.280 m

NELLA SEZIONE NON SONO COMPRESI I MOVIMENTI MATERIA RELATIVI AI MURI

LEGENDA CAMPITURE

RILEVATO

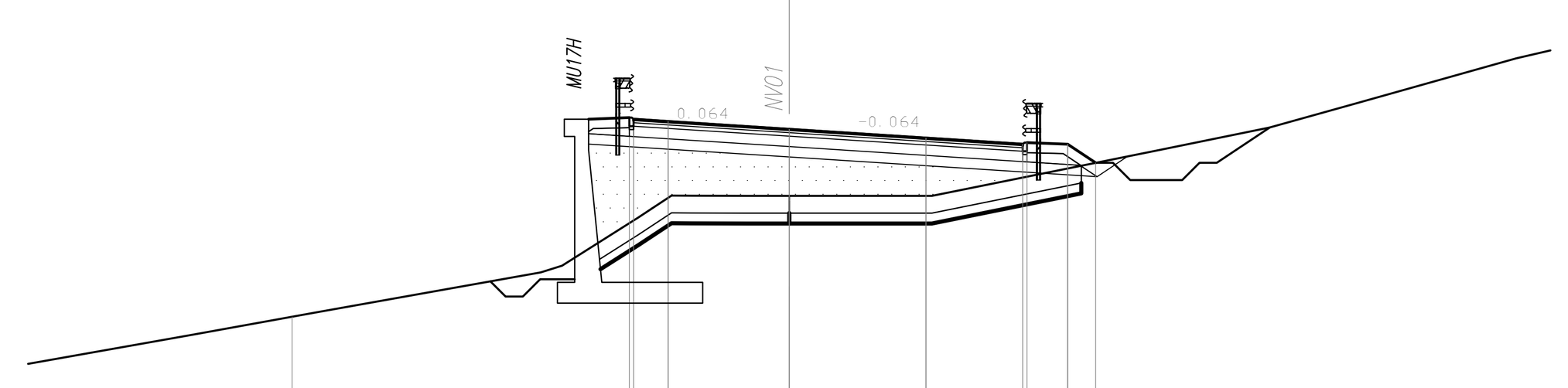

SCALA 1:200

QT.RIF. 433.00

QUOTE TERRENO	442.00 442.66 443.81 443.92 444.00 445.39 446.03 446.03 446.02 446.02 446.02 446.02 447.36 448.00 448.71 450.00
DIST.PARZIALI TERRENO	5.72 3.63 6.46 0.35 2.20 0.96 0.57 1.61 1.19 4.13 6.61 3.15 2.53 4.60
QUOTE PROGETTO	442.66 447.97 447.99 448.29 448.04 447.94 448.24 447.94 448.04 448.17 447.95 447.69 447.51 447.31 447.21 447.31 447.56 447.27 447.21 447.31 447.24 446.89
DIST.PARZIALI PROGETTO	7.96 1.05 1.00 3.50 3.95 2.80 1.05 0.92

SEZIONE N. : 40

QT. PROGETTO : 447.63
DIST.PROG. : 1+950.00
DIST.PREC. : 50.00
DIST.SUCC. : 50.00

SCAVI E BONIFICHE	
SCAVO FOSSI	1.609 mq
SCOTICO sp 50 cm	22.150 m
BONIFICA sp 100 cm	22.150 m

RILEVATI	
RILEVATO	35.817 mq
RILEVATO FOSSI	0.318 mq
TERRENO VEGETALE sp 30 cm	13.407 m

SOVRASTRUTTURA STRADALE	
USURA IN CONGL. BIT. TIPO HARD sp 4 cm	10.360 m
BINDER IN CONGL. BIT TIPO HARD sp 6 cm	10.360 m
BASE IN CONGL. BIT TIPO HARD sp 10 cm	10.360 m
FONDAZIONE IN MISTO STAB. sp 30 cm	12.860 m
SUPERCOMPATTATO O STABILIZZATO sp 30 cm	13.370 m

NELLA SEZIONE NON SONO COMPRESI I MOVIMENTI MATERIA RELATIVI AI MURI

LEGENDA CAMPITURE

RILEVATO

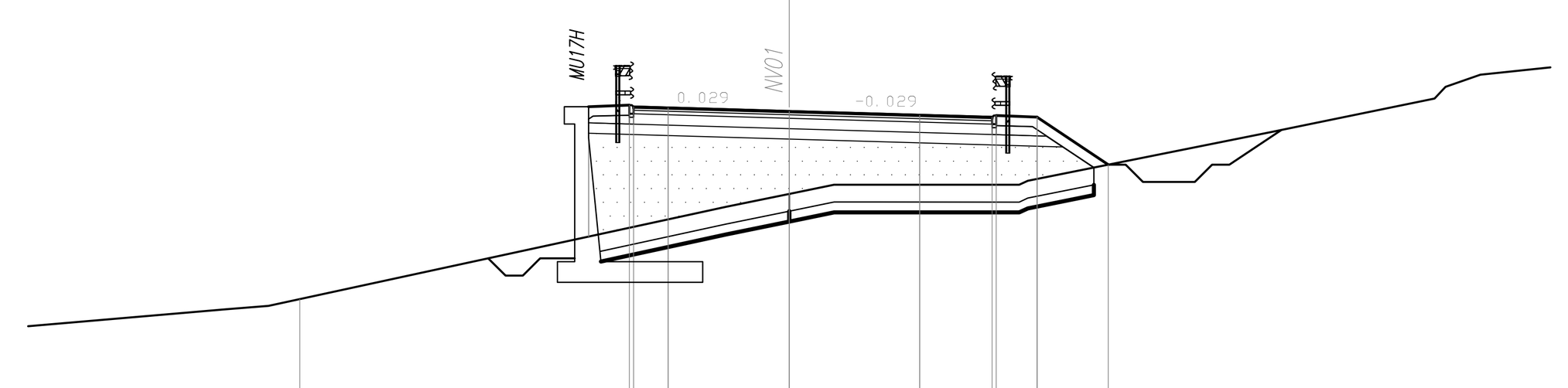

SCALA 1:200

QT.RIF. 432.00

QUOTE TERRENO	441.90 442.00 444.67 444.87 445.24 445.50 445.50 445.50 445.50 445.62 447.03 448.00 448.34 448.69 448.73
DIST.PARZIALI TERRENO	1.22 12.31 0.91 1.83 1.30 1.02 4.09 7.05 4.70 1.01 0.36 1.93
QUOTE PROGETTO	442.37 447.49 447.52 447.81 447.56 447.46 447.76 447.46 447.56 447.73 447.63 447.52 447.46 447.26 447.16 447.26 447.21 447.16 447.26 447.19 446.00
DIST.PARZIALI PROGETTO	7.68 1.05 1.00 3.50 3.77 2.09 1.05 1.78

COMMITTENTE:

RFI RETE FERROVIARIA ITALIANA
GRUPPO FERROVIE DELLO STATO ITALIANE

PROGETTAZIONE:

ITALFERR
GRUPPO FERROVIE DELLO STATO ITALIANE

DIRETTRICE FERROVIARIA MESSINA - CATANIA - PALERMO

NUOVO COLLEGAMENTO PALERMO - CATANIA

U.O. INFRASTRUTTURE NORD

PROGETTO DEFINITIVO

TRATTA LERCARA DIR. - CALTANISSETTA XIRBI (LOTTO 3)

VIABILITA'
NV01 - Adeguamento SP41 (da pk 2+200 a pk 8+400)
Sezioni trasversali - Tav. 5 di 17

SCALA: 1:200

COMMESSA	LOTTO	FASE	ENTE	TIPO DOC.	OPERA/DISCIPLINA	PROGR.	REV.
RS3T	30	D	26	W9	NV0100	005	D

Rev.	Descrizione	Redatto	Data	Verificato	Data	Approvato	Data	Autorizzato Data
A	Emissione Esecutiva	ATI Sintagma Rocksoil - Edin	Dic-2019	L.Stoppini	Dic-2019	A.Barreca	Dic-2019	F.Sacchi
B	Emissione Esecutiva	ATI Sintagma Rocksoil - Edin	Gen-2020	L.Stoppini	Gen-2020	A.Barreca	Gen-2020	Apr-2020
C	Emissione Esecutiva	ATI Sintagma Rocksoil - Edin	Feb-2020	L.Stoppini	Feb-2020	A.Barreca	Feb-2020	
D	Emissione Esecutiva	ATI Sintagma Rocksoil - Edin	Apr-2020	L.Stoppini	Apr-2020	A.Barreca	Apr-2020	

File: RS3T.3.0.D.26.W9.NV.01.0.0.005.D

n. Elab.: 26_161