SEZIONE N. : 113
QT. PROGETTO : 481.69
DIST.PROG. : 5+600.00
DIST.PREC. : 50.00
DIST.SUCC. : 50.00

SCAVI E BONIFICHE	
SCAVO FOSSI	0.111 mq
SCOTICO sp 50 cm	19.440 m
BONIFICA sp 30 cm	19.440 m
RILEVATI	
RILEVATO	33.126 mq
RILEVATO FOSSI	0.733 mq
TERRENO VEGETALE sp 30 cm	11.784 m
SOVRASTRUTTURA STRADALE	
USURA IN CONGL. BIT. TIPO HARD sp 4 cm	9.000 m
BINDER IN CONGL. BIT TIPO HARD sp 6 cm	9.000 m
BASE IN CONGL. BIT TIPO HARD sp 10 cm	9.000 m
FONDAZIONE IN MISTO STAB. sp 30 cm	11.880 m
SUPERCOMPATTATO O STABILIZZATO sp 30 cm	12.120 m

LEGENDA CAMPITURE
RILEVATO

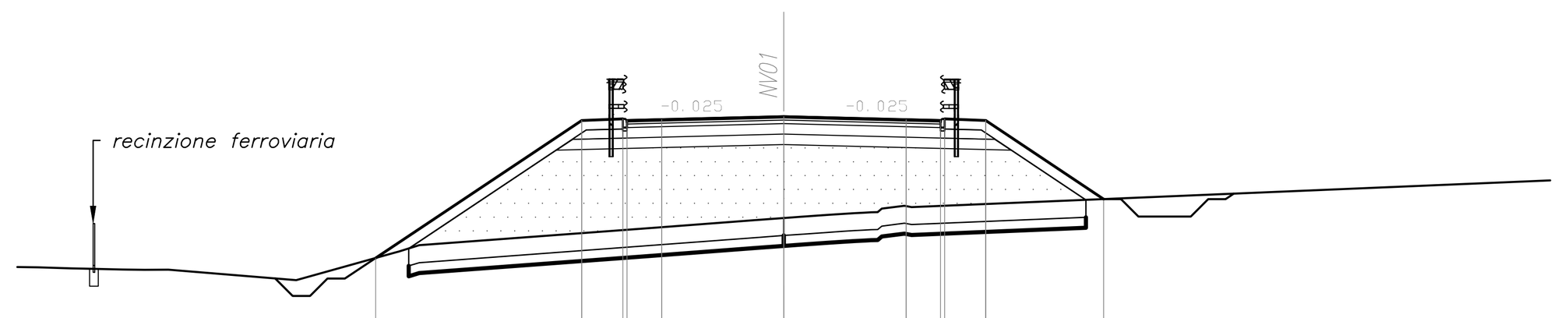

SCALA 1:200

QT.RIF. 466.00

QUOTE TERRENO	477.36 477.34 477.32 477.30 477.30 477.30 477.00 477.79 477.82 478.00 478.50 478.72 478.78 478.82 478.87 478.90 478.90 478.93 478.94 478.95 479.05 479.13 479.09
DIST.PARZIALI TERRENO	0.95 0.77 0.72 0.63 0.68 3.67 2.84 0.60 6.74 2.96 0.76 0.32 0.72 0.46 0.14 0.65 20.94
QUOTE PROGETTO	477.91 481.31 481.33 481.58 481.28 481.38 481.58 481.38 481.28 481.38 481.60 481.69 481.60 481.58 481.38 481.28 481.28 481.63 481.33 481.28 481.38 481.31 479.30
DIST.PARZIALI PROGETTO	5.10 1.05 1.00 3.50 3.51 0.99 1.05 3.01

SEZIONE N. : 114
QT. PROGETTO : 482.12
DIST.PROG. : 5+650.00
DIST.PREC. : 50.00
DIST.SUCC. : 50.00

SCAVI E BONIFICHE	
SCAVO FOSSI	1.069 mq
SCOTICO sp 50 cm	19.190 m
BONIFICA sp 30 cm	19.190 m
RILEVATI	
RILEVATO	34.494 mq
RILEVATO FOSSI	0.016 mq
TERRENO VEGETALE sp 30 cm	11.477 m
SOVRASTRUTTURA STRADALE	
USURA IN CONGL. BIT. TIPO HARD sp 4 cm	9.000 m
BINDER IN CONGL. BIT TIPO HARD sp 6 cm	9.000 m
BASE IN CONGL. BIT TIPO HARD sp 10 cm	9.000 m
FONDAZIONE IN MISTO STAB. sp 30 cm	11.880 m
SUPERCOMPATTATO O STABILIZZATO sp 30 cm	12.120 m

LEGENDA CAMPITURE
RILEVATO

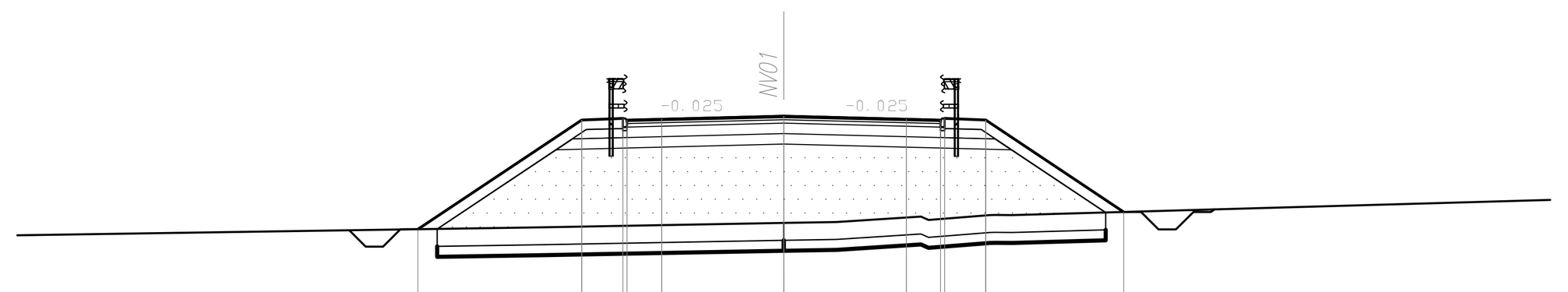

SCALA 1:200

QT.RIF. 467.00

QUOTE TERRENO	478.93 479.06 479.09 479.24 479.14 479.28 479.29 479.28
DIST.PARZIALI TERRENO	23.03 6.97 1.52 2.42 1.76 0.50 23.44
QUOTE PROGETTO	478.89 481.74 481.77 482.06 481.71 481.81 482.01 481.81 481.81 482.04 482.12 482.04 482.01 481.81 481.71 482.06 481.77 481.71 481.81 481.74 479.36
DIST.PARZIALI PROGETTO	4.28 1.05 1.00 3.50 3.52 0.98 1.05 3.57

SEZIONE N. : 115
QT. PROGETTO : 483.23
DIST.PROG. : 5+700.00
DIST.PREC. : 50.00
DIST.SUCC. : 50.00

SCAVI E BONIFICHE	
SCAVO FOSSI	1.110 mq
SCOTICO sp 50 cm	20.180 m
BONIFICA sp 30 cm	20.180 m
RILEVATI	
RILEVATO	33.790 mq
RILEVATO FOSSI	0.028 mq
TERRENO VEGETALE sp 30 cm	10.753 m
SOVRASTRUTTURA STRADALE	
USURA IN CONGL. BIT. TIPO HARD sp 4 cm	10.600 m
BINDER IN CONGL. BIT TIPO HARD sp 6 cm	10.600 m
BASE IN CONGL. BIT TIPO HARD sp 10 cm	10.600 m
FONDAZIONE IN MISTO STAB. sp 30 cm	13.200 m
SUPERCOMPATTATO O STABILIZZATO sp 30 cm	13.640 m

LEGENDA CAMPITURE
RILEVATO

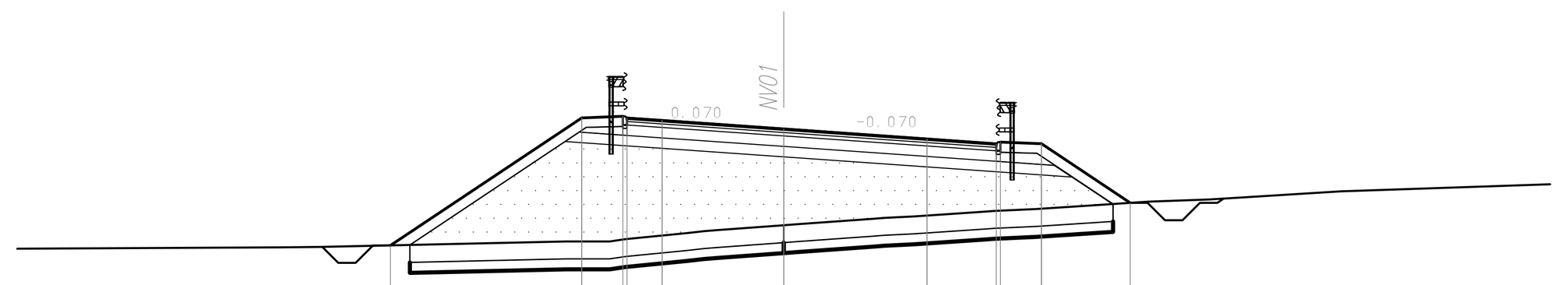

SCALA 1:200

QT.RIF. 468.00

QUOTE TERRENO	479.83 479.84 480.00 480.00 480.00 480.00 480.07 480.24 480.30 480.33 480.47 480.49 480.65 480.68 480.72 480.86 480.88 480.93 481.04 481.13 481.14 481.21 481.27 481.44
DIST.PARZIALI TERRENO	11.02 1.15 7.06 0.53 0.46 1.77 0.48 0.37 1.91 0.32 2.26 0.86 2.07 1.21 1.69 1.39 1.77 1.04 2.73 6.83
QUOTE PROGETTO	479.90 483.28 483.30 483.60 483.25 483.35 483.55 483.35 483.25 483.35 483.48 483.23 482.94 482.80 482.60 482.50 482.60 482.85 482.56 482.50 482.60 482.60 482.53 481.08
DIST.PARZIALI PROGETTO	5.06 1.05 1.01 3.49 4.11 1.99 1.05 2.18

SEZIONE N. : 116
QT. PROGETTO : 484.34
DIST.PROG. : 5+750.00
DIST.PREC. : 50.00
DIST.SUCC. : 50.00

SCAVI E BONIFICHE	
SCAVO FOSSI	1.198 mq
SCOTICO sp 50 cm	14.430 m
BONIFICA sp 30 cm	14.430 m
RILEVATI	
RILEVATO	3.681 mq
RILEVATO FOSSI	0.092 mq
TERRENO VEGETALE sp 30 cm	4.695 m
SOVRASTRUTTURA STRADALE	
USURA IN CONGL. BIT. TIPO HARD sp 4 cm	9.890 m
BINDER IN CONGL. BIT TIPO HARD sp 6 cm	9.890 m
BASE IN CONGL. BIT TIPO HARD sp 10 cm	9.890 m
FONDAZIONE IN MISTO STAB. sp 30 cm	12.660 m
SUPERCOMPATTATO O STABILIZZATO sp 30 cm	12.900 m

LEGENDA CAMPITURE
RILEVATO

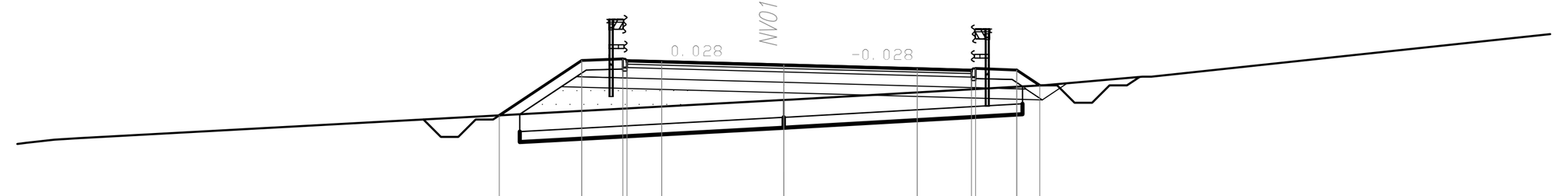

SCALA 1:200

QT.RIF. 471.00

QUOTE TERRENO	482.10 482.19 482.24 483.33 483.34 483.76 484.00 484.00
DIST.PARZIALI TERRENO	0.80 0.75 20.19 7.34 2.76 11.95
QUOTE PROGETTO	482.92 484.19 484.22 484.51 484.56 484.16 484.26 484.46 484.16 484.26 484.44 484.34 484.23 484.19 483.99 483.89 483.99 484.24 483.95 483.89 483.99 483.92 483.72
DIST.PARZIALI PROGETTO	1.91 1.05 1.00 3.50 3.83 1.55 1.05

SEZIONE N. : 117
QT. PROGETTO : 485.45
DIST.PROG. : 5+800.00
DIST.PREC. : 50.00
DIST.SUCC. : 50.00

SCAVI E BONIFICHE	
SCAVO FOSSI	0.600 mq
SCOTICO sp 50 cm	23.690 m
BONIFICA sp 30 cm	23.690 m
RILEVATI	
RILEVATO	42.052 mq
TERRENO VEGETALE sp 30 cm	10.387 m
SOVRASTRUTTURA STRADALE	
USURA IN CONGL. BIT. TIPO HARD sp 4 cm	14.410 m
BINDER IN CONGL. BIT TIPO HARD sp 6 cm	14.410 m
BASE IN CONGL. BIT TIPO HARD sp 10 cm	14.410 m
FONDAZIONE IN MISTO STAB. sp 30 cm	17.190 m
SUPERCOMPATTATO O STABILIZZATO sp 30 cm	17.430 m

LEGENDA CAMPITURE
RILEVATO

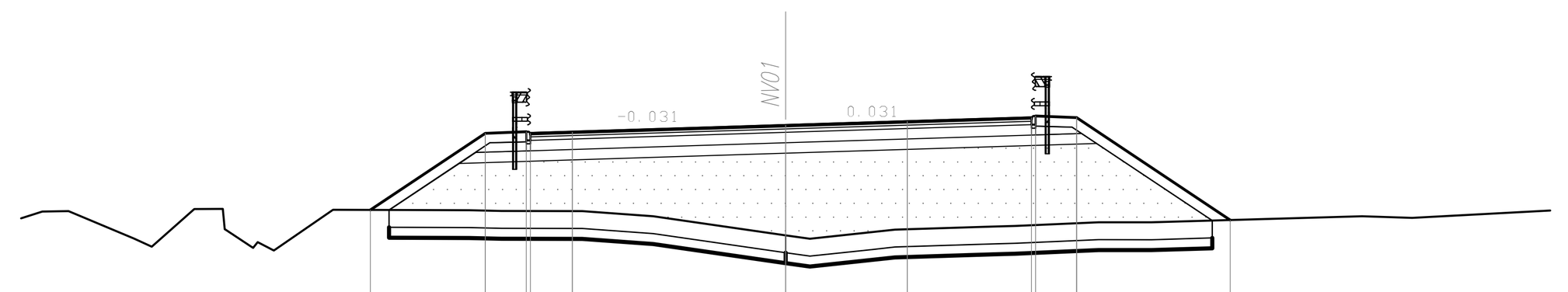

SCALA 1:200

QT.RIF. 470.00

QUOTE TERRENO	482.97 482.98 482.19 481.96 483.04 483.05 482.46 482.42 481.96 481.92 482.09 481.85 483.02 483.00 482.98 482.98 482.83 482.28 482.18 482.37 482.44 482.51 482.54 482.55 482.66 482.66 482.83 482.79
DIST.PARZIALI TERRENO	0.75 1.89 0.51 1.22 0.82 0.69 0.46 1.70 3.93 0.93 2.32 2.04 3.81 0.70 1.77 0.67 2.15 0.83 0.48 2.41 1.51 6.06 1.44 6.03
QUOTE PROGETTO	483.01 484.95 484.97 485.27 485.02 484.92 485.12 484.92 485.02 485.26 485.45 485.56 485.67 485.47 485.37 485.72 485.43 485.37 485.47 485.40 482.71
DIST.PARZIALI PROGETTO	2.90 1.05 1.21 6.14 3.50 3.57 1.05 4.03

SEZIONE N. : 118
QT. PROGETTO : 486.56
DIST.PROG. : 5+850.00
DIST.PREC. : 50.00
DIST.SUCC. : 50.00

SCAVI E BONIFICHE	
SCAVO FOSSI	0.640 mq
SCOTICO sp 50 cm	25.770 m
BONIFICA sp 30 cm	25.770 m
RILEVATI	
RILEVATO	57.007 mq
TERRENO VEGETALE sp 30 cm	13.624 m
SOVRASTRUTTURA STRADALE	
USURA IN CONGL. BIT. TIPO HARD sp 4 cm	13.800 m
BINDER IN CONGL. BIT TIPO HARD sp 6 cm	13.800 m
BASE IN CONGL. BIT TIPO HARD sp 10 cm	13.800 m
FONDAZIONE IN MISTO STAB. sp 30 cm	16.400 m
SUPERCOMPATTATO O STABILIZZATO sp 30 cm	16.840 m

LEGENDA CAMPITURE
RILEVATO

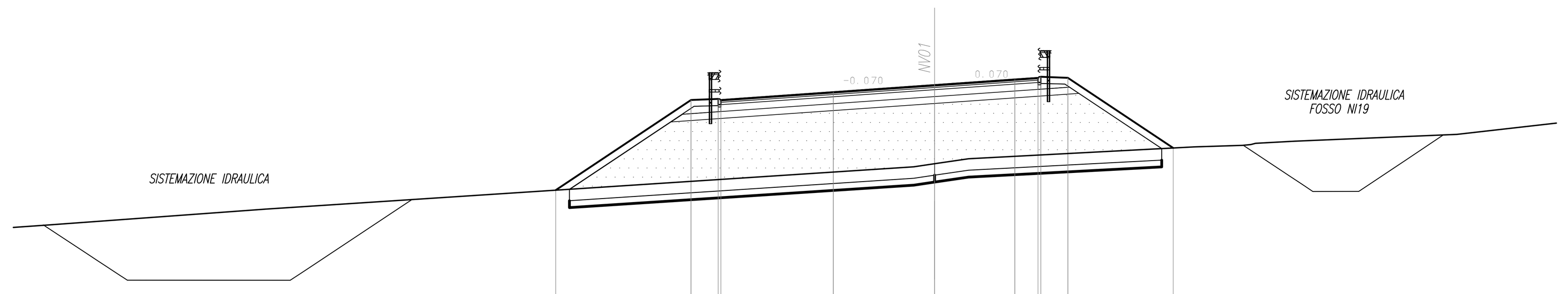

SCALA 1:200

QT.RIF. 471.00

QUOTE TERRENO	483.00 483.13 483.35 483.86 483.93 483.96 484.02 484.11
DIST.PARZIALI TERRENO	28.18 0.91 1.48 9.81 2.12 0.35 1.72 7.04
QUOTE PROGETTO	482.02 485.63 485.66 485.95 485.70 485.60 485.70 485.90 485.60 485.70 486.25 486.56 486.80 486.87 486.57 486.67 486.92 486.63 486.57 486.67 486.60 483.79
DIST.PARZIALI PROGETTO	5.42 1.05 4.89 4.41 3.49 1.01 1.05 4.21

SEZIONE N. : 119
QT. PROGETTO : 487.94
DIST.PROG. : 5+900.00
DIST.PREC. : 50.00
DIST.SUCC. : 50.00

SCAVI E BONIFICHE	
SCAVO FOSSI	0.653 mq
SCOTICO sp 50 cm	31.260 m
BONIFICA sp 30 cm	31.260 m
RILEVATI	
RILEVATO	115.909 mq
TERRENO VEGETALE sp 30 cm	20.221 m
SOVRASTRUTTURA STRADALE	
USURA IN CONGL. BIT. TIPO HARD sp 4 cm	13.800 m
BINDER IN CONGL. BIT TIPO HARD sp 6 cm	13.800 m
BASE IN CONGL. BIT TIPO HARD sp 10 cm	13.800 m
FONDAZIONE IN MISTO STAB. sp 30 cm	16.400 m
SUPERCOMPATTATO O STABILIZZATO sp 30 cm	16.840 m

LEGENDA CAMPITURE
RILEVATO

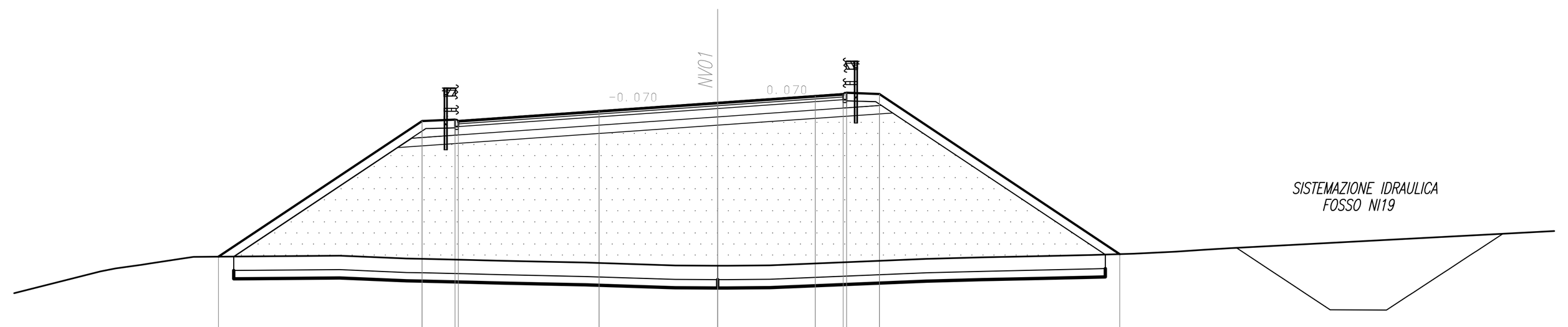

SCALA 1:200

QT.RIF. 471.00

QUOTE TERRENO	481.89 482.00 482.13 482.18 482.29 482.36 482.41 482.43 482.45 482.35 482.34 482.33 482.30 482.27 482.24 482.21 482.10 482.10 482.09 482.11 482.34 482.39 482.43 482.48 482.53 482.60 482.67 482.73
DIST.PARZIALI TERRENO	0.54 0.94 0.75 0.32 0.17 2.15 3.09 2.40 0.62 0.71 0.89 1.16 1.36 1.66 3.23 1.52 0.14 1.52 5.62 2.01 1.86 2.06 1.53 1.48 1.08 0.91
QUOTE PROGETTO	482.42 487.02 487.05 487.34 487.09 486.99 487.19 486.99 487.09 487.64 487.94 488.18 488.25 488.05 487.95 488.30 488.01 487.95 488.05 487.98 482.49
DIST.PARZIALI PROGETTO	6.89 1.05 5.04 4.26 3.50 1.00 1.05 8.23

SEZIONE N. : 120
QT. PROGETTO : 490.50
DIST.PROG. : 5+950.00
DIST.PREC. : 50.00
DIST.SUCC. : 50.00

SCAVI E BONIFICHE	
SCAVO FOSSI	1.215 mq
SCOTICO sp 50 cm	43.130 m
BONIFICA sp 30 cm	43.130 m
RILEVATI	
RILEVATO	218.454 mq
TERRENO VEGETALE sp 30 cm	33.655 m
SOVRASTRUTTURA STRADALE	
USURA IN CONGL. BIT. TIPO HARD sp 4 cm	13.800 m
BINDER IN CONGL. BIT TIPO HARD sp 6 cm	13.800 m
BASE IN CONGL. BIT TIPO HARD sp 10 cm	13.800 m
FONDAZIONE IN MISTO STAB. sp 30 cm	16.400 m
SUPERCOMPATTATO O STABILIZZATO sp 30 cm	16.840 m

LEGENDA CAMPITURE
RILEVATO

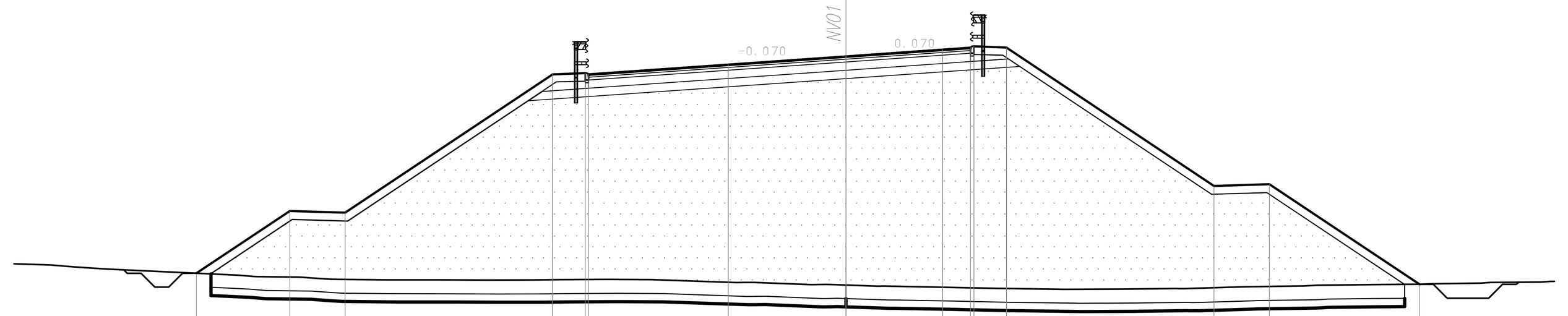

SCALA 1:200

QT.RIF. 473.00

QUOTE TERRENO	482.59 482.54 482.52 482.48 482.44 482.42 482.42 482.41 482.42 482.43 482.44 482.43 482.33 482.33 482.33 482.25 482.25 482.26 482.25 482.20 482.20 482.16 482.11 482.11 482.08 482.08 482.08 482.09 482.11 482.11 482.11 482.11 482.17 482.17 482.20 482.22 482.23 482.25 482.27 482.28
DIST.PARZIALI TERRENO	0.63 1.63 0.61 0.51 2.01 1.86 1.71 1.67 1.08 1.65 1.61 3.05 0.14 2.06 1.56 2.09 2.04 2.26 1.95 1.94 1.94 2.09 1.85 1.95 1.82
QUOTE PROGETTO	482.66 484.61 484.55 489.58 489.61 489.90 489.65 489.55 489.75 489.55 489.65 490.21 490.50 490.75 490.82 490.62 490.87 490.58 490.52 490.62 490.55 485.52 485.58 482.26
DIST.PARZIALI PROGETTO	3.37 2.00 7.54 1.05 5.04 4.26 3.49 1.01 1.05 7.54 2.00 4.98

COMMITTENTE:
RFI RETE FERROVIARIA ITALIANA
GRUPPO FERROVIE DELLO STATO ITALIANE

PROGETTAZIONE:
ITALFERR
GRUPPO FERROVIE DELLO STATO ITALIANE

DIRETTRICE FERROVIARIA MESSINA - CATANIA - PALERMO

NUOVO COLLEGAMENTO PALERMO - CATANIA

U.O. INFRASTRUTTURE NORD

PROGETTO DEFINITIVO

TRATTA LERCARA DIR. - CALTANISSETTA XIRBI (LOTTO 3)

VIABILITA'
NV01 - Adeguamento SP41 (da pk 2+200 a pk 8+400)
Sezioni trasversali - Tav. 15 di 17

SCALA: 1:200

COMMESSA	LOTTO	FASE	ENTE	TIPO DOC.	OPERA/DISCIPLINA	PROGR.	REV.
RS3T	30	D	26	W9	NV0100	015	D

Rev.	Descrizione	Redatto	Data	Verificato	Data	Approvato	Data	Autorizzato Data
A	Emissione Esecutiva	ATI Sintagma Rocksoil - Edin	Dic-2019	L.Stoppini	Dic-2019	A.Barreca	Dic-2019	F.Sacchi Apr-2020
B	Emissione Esecutiva	ATI Sintagma Rocksoil - Edin	Gen-2020	L.Stoppini	Gen-2020	A.Barreca	Gen-2020	
C	Emissione Esecutiva	ATI Sintagma Rocksoil - Edin	Feb-2020	L.Stoppini	Feb-2020	A.Barreca	Feb-2020	
D	Emissione Esecutiva	ATI Sintagma Rocksoil - Edin	Apr-2020	L.Stoppini	Apr-2020	A.Barreca	Apr-2020	

File: RS3T.3.0.D.26.W9.NV.01.0.0.015.D
n. Elab.: 26_171