SCAVI E BONIFICHE	
STERRO	6.537 mq
SCOTICO sp 50 cm	10.250 m

RILEVATI	
TERRENO VEGETALE sp 30 cm	4.481 m

SOVRASTRUTTURA STRADALE	
COURA IN CONGL. BIT TIPO HABIS sp. 4 cm	1.500 m
BINDER IN CONGL. BIT TIPO HABIS sp. 6 cm	1.500 m
BASE IN CONGL. BIT TIPO HABIS sp. 10 cm	1.500 m
FONDAZIONE IN MISTO STAB. sp. 30 cm	1.500 m
SUPERCOMPATTATO O STABILIZZATO sp. 30 cm	1.500 m

SEZIONE N. : 1
QT. PROGETTO : 493.56

DIST.PROG. : 0+000.00

DIST.SUCC. : 50.00

LEGENDA CAMPITURE

TRINCEA

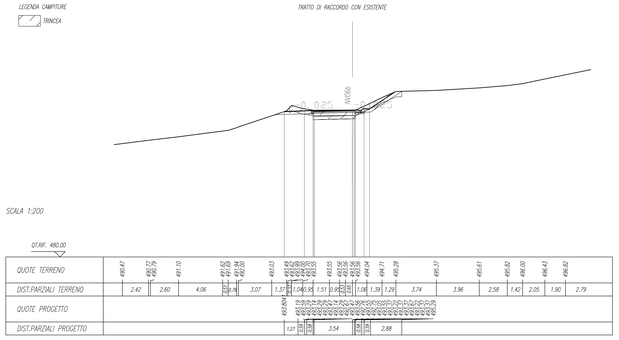

QT. PROGETTO : 485.76

DIST.PROG. : 0+148.02

DIST.PREC. : 4.51

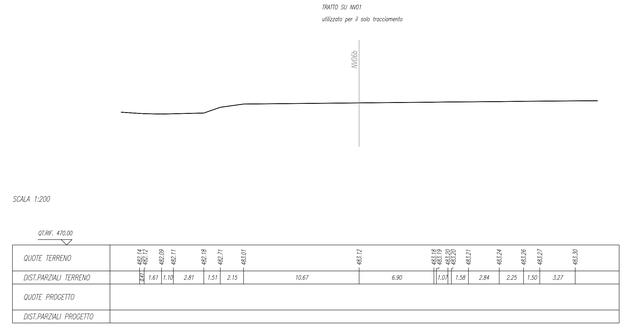

SCAVI E BONIFICHE	
STERRO	1.514 mq
SCAVO FOSSI	0.353 mq
SCOTICO sp 50 cm	17.880 m
BONIFICA sp 30 cm	17.880 m

RILEVATI	
RILEVATO	3.076 mq
RILEVATO FOSSI	0.180 mq
TERRENO VEGETALE sp 30 cm	5.939 m

SOVRASTRUTTURA STRADALE	
COURA IN CONGL. BIT TIPO HABIS sp. 4 cm	9.000 m
BINDER IN CONGL. BIT TIPO HABIS sp. 6 cm	9.000 m
BASE IN CONGL. BIT TIPO HABIS sp. 10 cm	9.000 m
FONDAZIONE IN MISTO STAB. sp. 30 cm	11.000 m
SUPERCOMPATTATO O STABILIZZATO sp. 30 cm	11.000 m

SEZIONE N. : 2
QT. PROGETTO : 491.09

DIST.PROG. : 0+050.00

DIST.PREC. : 50.00

DIST.SUCC. : 50.00

LEGENDA CAMPITURE

RILEVATO

TRINCEA

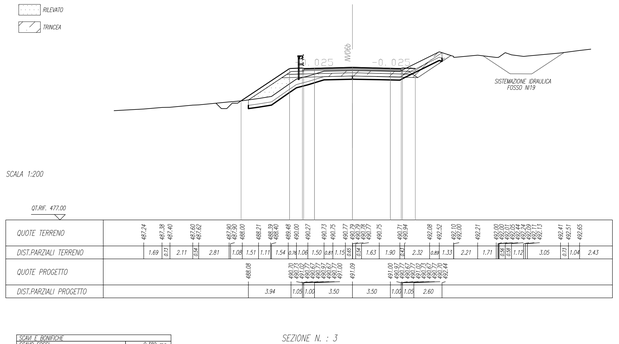

SCAVI E BONIFICHE	
SCAVO FOSSI	0.389 mq
SCOTICO sp 50 cm	20.980 m
BONIFICA sp 30 cm	20.980 m

RILEVATI	
RILEVATO	40.447 mq
RILEVATO FOSSI	0.110 mq
TERRENO VEGETALE sp 30 cm	12.267 m

SOVRASTRUTTURA STRADALE	
COURA IN CONGL. BIT TIPO HABIS sp. 4 cm	10.740 m
BINDER IN CONGL. BIT TIPO HABIS sp. 6 cm	10.740 m
BASE IN CONGL. BIT TIPO HABIS sp. 10 cm	10.740 m
FONDAZIONE IN MISTO STAB. sp. 30 cm	13.170 m
SUPERCOMPATTATO O STABILIZZATO sp. 30 cm	13.170 m

SEZIONE N. : 3
QT. PROGETTO : 488.57

DIST.PROG. : 0+100.00

DIST.PREC. : 50.00

DIST.SUCC. : 43.51

LEGENDA CAMPITURE

RILEVATO

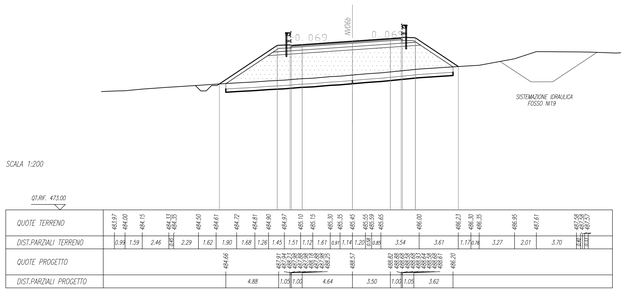

SCAVI E BONIFICHE	
SCAVO FOSSI	1.388 mq
SCOTICO sp 50 cm	31.000 m
BONIFICA sp 30 cm	31.000 m

RILEVATI	
RILEVATO	31.866 mq
TERRENO VEGETALE sp 30 cm	12.075 m

SOVRASTRUTTURA STRADALE	
COURA IN CONGL. BIT TIPO HABIS sp. 4 cm	35.830 m
BINDER IN CONGL. BIT TIPO HABIS sp. 6 cm	35.830 m
BASE IN CONGL. BIT TIPO HABIS sp. 10 cm	35.830 m
FONDAZIONE IN MISTO STAB. sp. 30 cm	38.880 m
SUPERCOMPATTATO O STABILIZZATO sp. 30 cm	38.880 m

SEZIONE N. : 4
QT. PROGETTO : 486.03

DIST.PROG. : 0+143.51

DIST.PREC. : 43.51

DIST.SUCC. : 4.51

LEGENDA CAMPITURE

RILEVATO

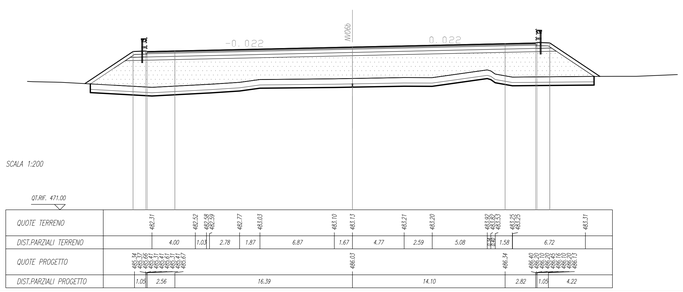

COMMITTENTE:

RFI RETE FERROVIARIA ITALIANA
GRUPPO FERROVIE DELLO STATO ITALIANE

PROGETTAZIONE:

ITALFERR
GRUPPO FERROVIE DELLO STATO ITALIANE

DIRETTRICE FERROVIARIA MESSINA - CATANIA - PALERMO

NUOVO COLLEGAMENTO PALERMO - CATANIA

U.O. INFRASTRUTTURE NORD

PROGETTO DEFINITIVO

TRATTA LERCARA DIR. - CALTANISSETTA XIRBI (LOTTO 3)

VIABILITA'

NV06B - Variante innesto SP41 (pk 8+000)

Sezioni trasversali

SCALA: 1:200

COMMESSA	LOTTO	FASE	ENTE	TIPO DOC.	OPERA/DISCIPLINA	PROGR.	REV.
RS3T	30	D	26	W9	NV06B0	001	D

Rev.	Descrizione	Redatto	Data	Verificato	Data	Approvato	Data	Autorizzato Data
A	Emissione Esecutiva	A.Vi Sciagura Andrea! Ciro	Dic-2019	L.Grisanti L.Pizzuto	Dic-2019	A.Baraga	Dic-2019	F.Bianchi Apr-2020
B	Emissione Esecutiva	A.Vi Sciagura Andrea! Ciro	Gen-2020	L.Grisanti L.Pizzuto	Gen-2020	A.Baraga	Gen-2020	
C	Emissione Esecutiva	A.Vi Sciagura Andrea! Ciro	Feb-2020	L.Grisanti L.Pizzuto	Feb-2020	A.Baraga	Feb-2020	
D	Emissione Esecutiva	A.Vi Sciagura Andrea! Ciro	Apr-2020	L.Grisanti L.Pizzuto	Apr-2020	A.Baraga	Apr-2020	

File: RS3T.3.0.D.26.W9.NV.06.B.0.001.D

n. Elab.: 26_209