SEZIONE N. : 1

QT. PROGETTO : 485.48

DIST.PROG. : 0+000.00

DIST.SUCC. : 25.00

SCAVI E BONIFICHE	
SCOTICO sp 50 cm	16.320 m
BONIFICA sp 30 cm	16.320 m

RILEVATI	
RILEVATO	22.501 mq
TERRENO VEGETALE sp 30 cm	9.232 m

SOVRASTRUTTURA STRADALE	
STRATO DI USURA IN CONGL. BIT. sp 4 cm	8.000 m
STRATO DI BINDER IN CONGL. BIT. sp 5 cm	8.000 m
STRATO DI BASE IN CONGL. BIT. sp 8 cm	8.000 m
FONDAZIONE IN MISTO STAB. sp 20 cm	10.100 m
SUPERCOMPATTATO O STABILIZZATO sp 30 cm	10.740 m

LEGENDA CAMPITURE

RILEVATO

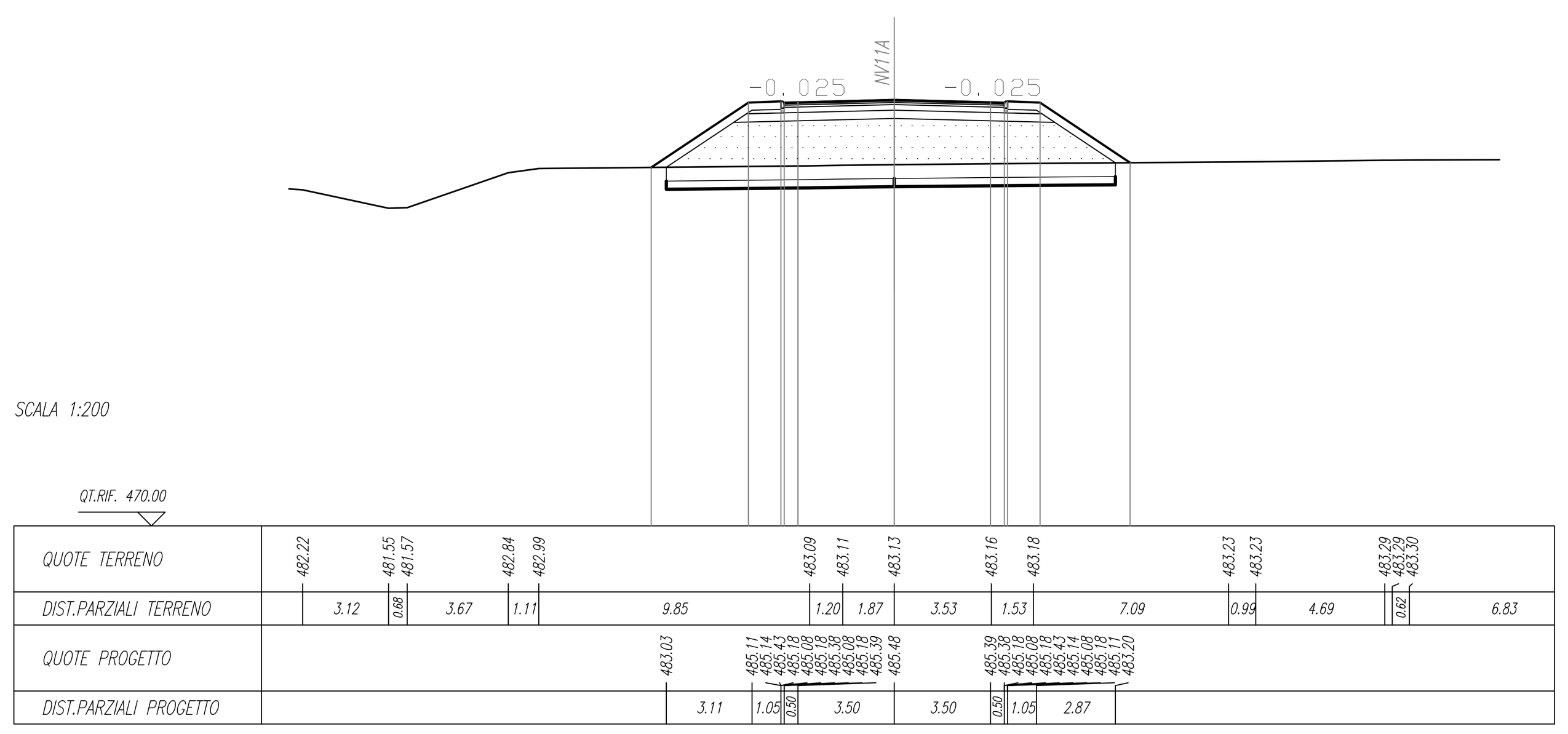

SEZIONE N. : 2

QT. PROGETTO : 484.25

DIST.PROG. : 0+025.00

DIST.PREC. : 25.00

DIST.SUCC. : 25.00

SCAVI E BONIFICHE	
SCOTICO sp 50 cm	21.180 m
BONIFICA sp 30 cm	21.180 m

RILEVATI	
RILEVATO	51.636 mq
TERRENO VEGETALE sp 30 cm	13.587 m

SOVRASTRUTTURA STRADALE	
STRATO DI USURA IN CONGL. BIT. sp 4 cm	9.240 m
STRATO DI BINDER IN CONGL. BIT. sp 5 cm	9.240 m
STRATO DI BASE IN CONGL. BIT. sp 8 cm	9.240 m
FONDAZIONE IN MISTO STAB. sp 20 cm	11.330 m
SUPERCOMPATTATO O STABILIZZATO sp 30 cm	11.890 m

LEGENDA CAMPITURE

RILEVATO

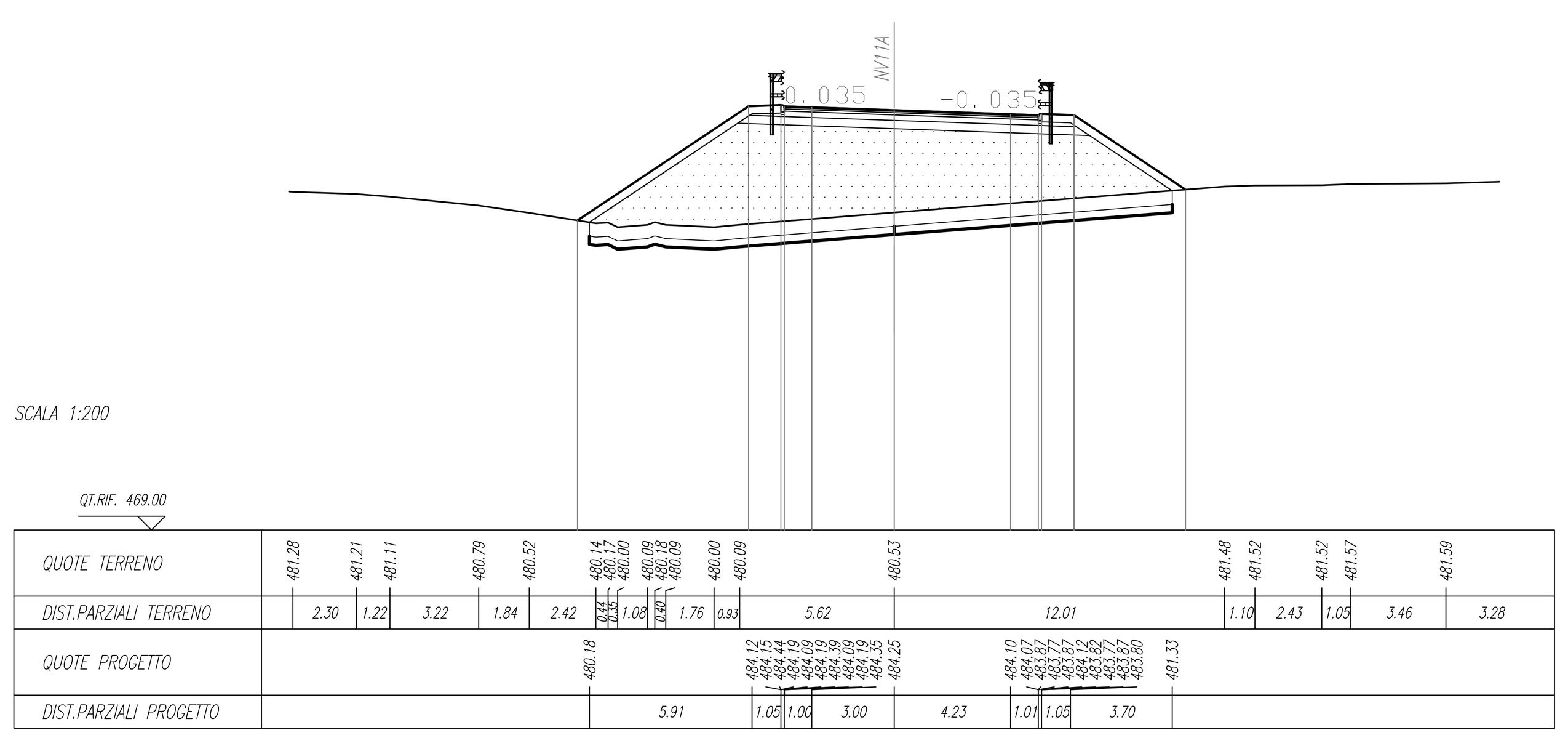

SEZIONE N. : 3

QT. PROGETTO : 484.22

DIST.PROG. : 0+050.00

DIST.PREC. : 25.00

DIST.SUCC. : 25.00

SCAVI E BONIFICHE	
SCAVO FOSSI	0.427 mq
SCOTICO sp 50 cm	21.870 m
BONIFICA sp 30 cm	21.870 m

RILEVATI	
RILEVATO	59.111 mq
RILEVATO FOSSI	0.069 mq
TERRENO VEGETALE sp 30 cm	15.809 m

SOVRASTRUTTURA STRADALE	
STRATO DI USURA IN CONGL. BIT. sp 4 cm	8.080 m
STRATO DI BINDER IN CONGL. BIT. sp 5 cm	8.080 m
STRATO DI BASE IN CONGL. BIT. sp 8 cm	8.080 m
FONDAZIONE IN MISTO STAB. sp 20 cm	10.180 m
SUPERCOMPATTATO O STABILIZZATO sp 30 cm	10.820 m

LEGENDA CAMPITURE

RILEVATO

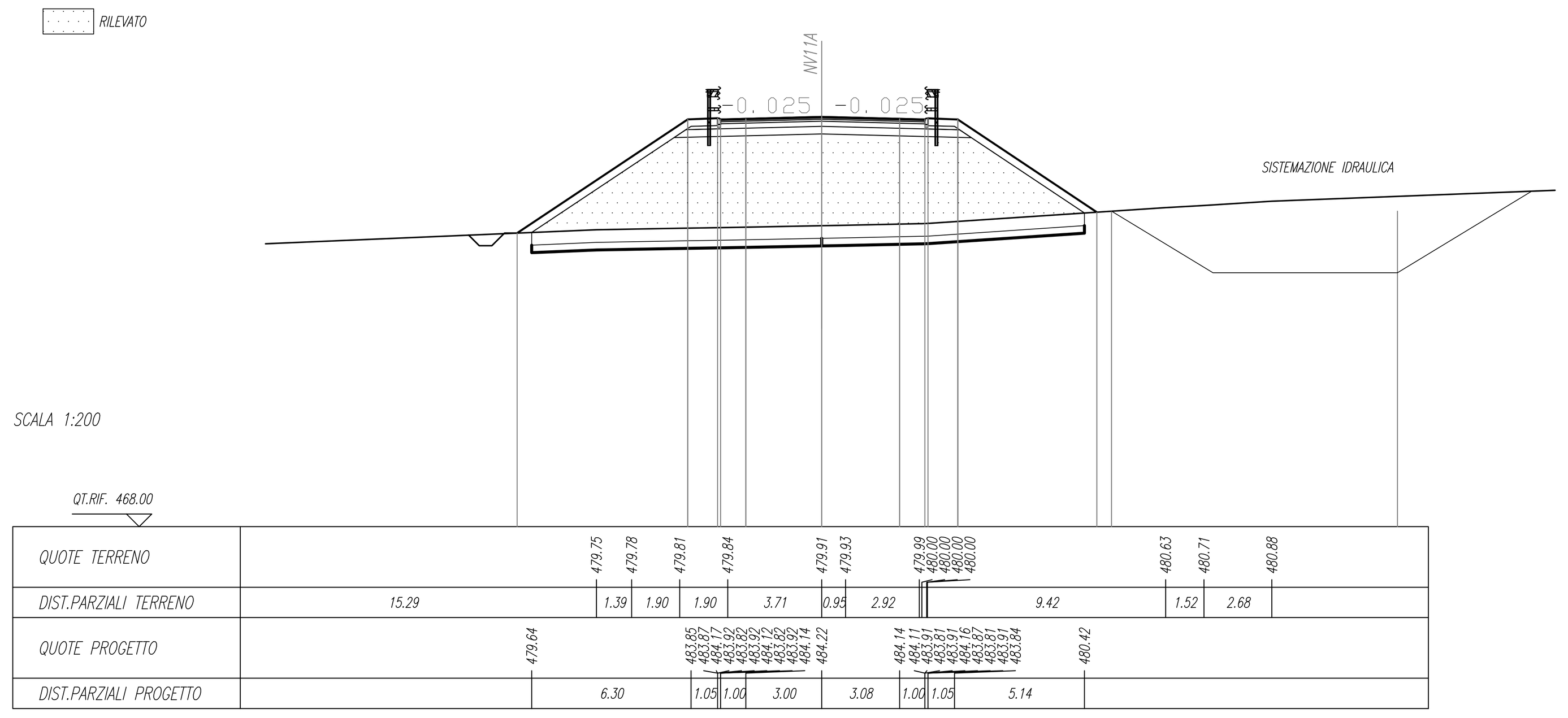

SEZIONE N. : 4

QT. PROGETTO : 485.40

DIST.PROG. : 0+075.00

DIST.PREC. : 25.00

DIST.SUCC. : 25.00

SCAVI E BONIFICHE	
SCOTICO sp 50 cm	36.000 m
BONIFICA sp 30 cm	36.000 m

RILEVATI	
RILEVATO	148.340 mq
TERRENO VEGETALE sp 30 cm	30.041 m

SOVRASTRUTTURA STRADALE	
STRATO DI USURA IN CONGL. BIT. sp 4 cm	9.670 m
STRATO DI BINDER IN CONGL. BIT. sp 5 cm	9.670 m
STRATO DI BASE IN CONGL. BIT. sp 8 cm	9.670 m
FONDAZIONE IN MISTO STAB. sp 20 cm	11.770 m
SUPERCOMPATTATO O STABILIZZATO sp 30 cm	12.750 m

LEGENDA CAMPITURE

RILEVATO

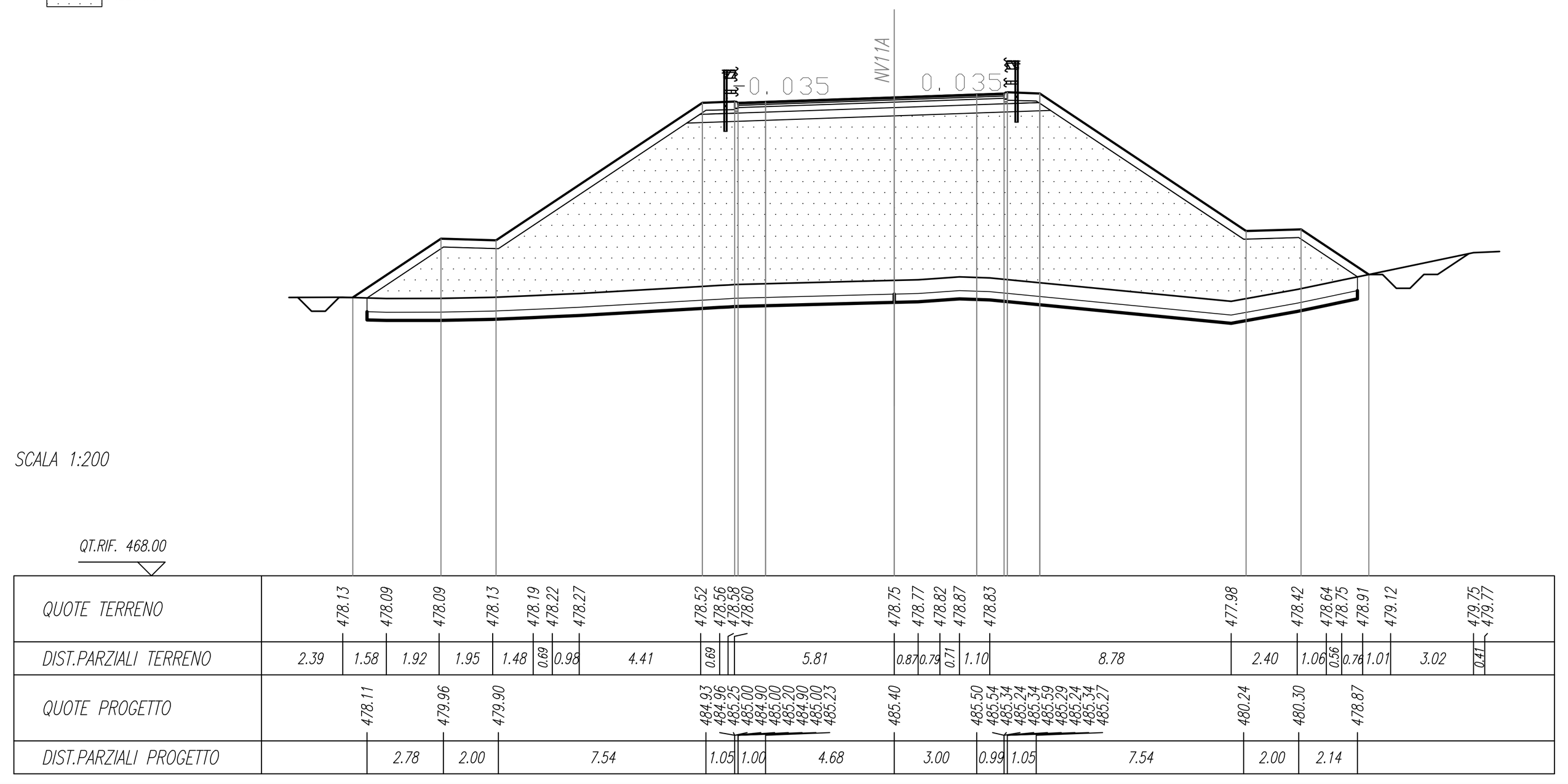

SEZIONE N. : 5

QT. PROGETTO : 486.00

DIST.PROG. : 0+100.00

DIST.PREC. : 25.00

DIST.SUCC. : 7.85

SCAVI E BONIFICHE	
SCOTICO sp 50 cm	30.760 m
BONIFICA sp 30 cm	30.760 m

RILEVATI	
RILEVATO	118.964 mq
TERRENO VEGETALE sp 30 cm	25.124 m

SOVRASTRUTTURA STRADALE	
STRATO DI USURA IN CONGL. BIT. sp 4 cm	8.870 m
STRATO DI BINDER IN CONGL. BIT. sp 5 cm	8.870 m
STRATO DI BASE IN CONGL. BIT. sp 8 cm	8.870 m
FONDAZIONE IN MISTO STAB. sp 20 cm	10.970 m
SUPERCOMPATTATO O STABILIZZATO sp 30 cm	11.520 m

LEGENDA CAMPITURE

RILEVATO

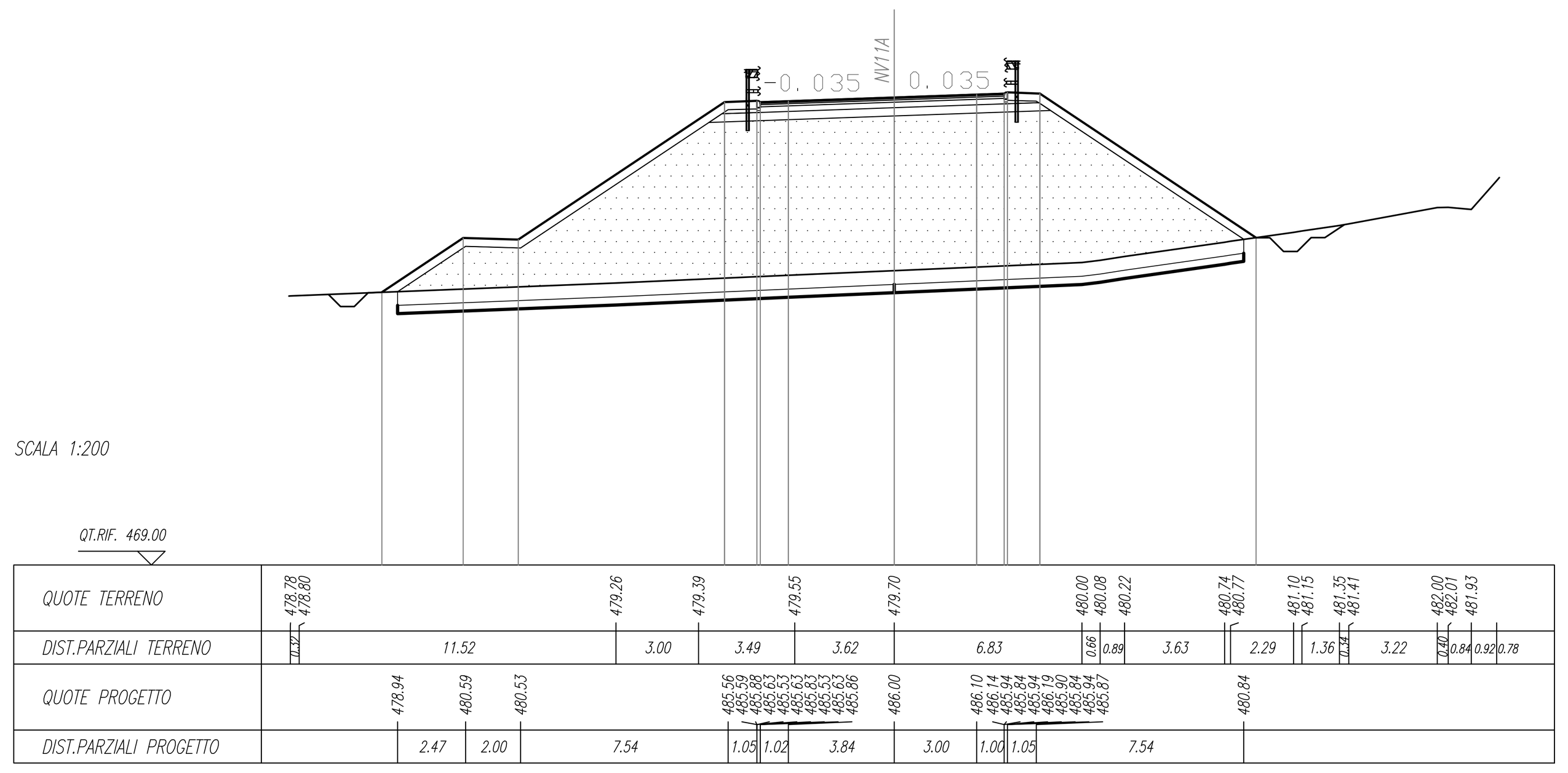

SEZIONE N. : 6

QT. PROGETTO : 486.00

DIST.PROG. : 0+107.85

DIST.PREC. : 7.85

SCAVI E BONIFICHE	
SCOTICO sp 50 cm	28.730 m
BONIFICA sp 30 cm	28.730 m

RILEVATI	
RILEVATO	101.789 mq
TERRENO VEGETALE sp 30 cm	23.732 m

SOVRASTRUTTURA STRADALE	
STRATO DI USURA IN CONGL. BIT. sp 4 cm	8.000 m
STRATO DI BINDER IN CONGL. BIT. sp 5 cm	8.000 m
STRATO DI BASE IN CONGL. BIT. sp 8 cm	8.000 m
FONDAZIONE IN MISTO STAB. sp 20 cm	10.100 m
SUPERCOMPATTATO O STABILIZZATO sp 30 cm	10.740 m

LEGENDA CAMPITURE

RILEVATO

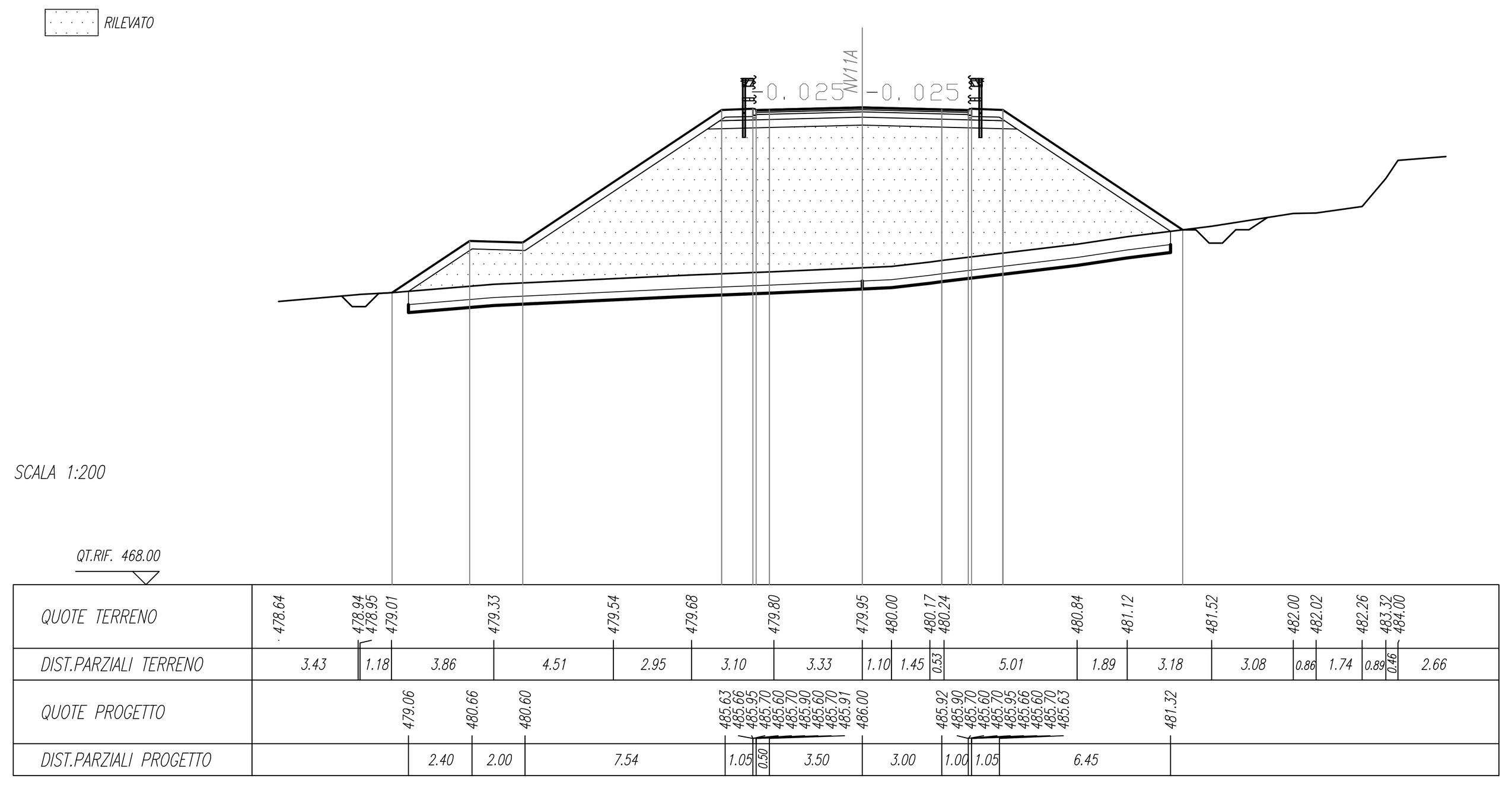

COMMITTENTE:

RFI RETE FERROVIARIA ITALIANA
GRUPPO FERROVIE DELLO STATO ITALIANE

PROGETTAZIONE:

ITALFERR
GRUPPO FERROVIE DELLO STATO ITALIANE

DIRETTRICE FERROVIARIA MESSINA - CATANIA - PALERMO

NUOVO COLLEGAMENTO PALERMO - CATANIA

U.O. INFRASTRUTTURE NORD

PROGETTO DEFINITIVO

TRATTA LERCARA DIR. - CALTANISSETTA XIRBI (LOTTO 3)

VIABILITA'

NV11A - Viabilità di accesso Area sicurezza BD Santa Catena Ovest GN01

Sezioni trasversali

SCALA: 1:200

COMMESSA	LOTTO	FASE	ENTE	TIPO DOC.	OPERA/DISCIPLINA	PROGR.	REV.
RS3T	30	D	26	W9	NV11A0	001	D

Rev.	Descrizione	Redatto	Data	Verificato	Data	Approvato	Data	Autorizzato Data
A	Emissione Esecutiva	ATI Sintagma Rocksoil - Edin	Dic-2019	L.Stoppini	Dic-2019	A.Barreca	Dic-2019	F.Sacchi Apr-2020
B	Emissione Esecutiva	ATI Sintagma Rocksoil - Edin	Gen-2020	L.Stoppini	Gen-2020	A.Barreca	Gen-2020	
C	Emissione Esecutiva	ATI Sintagma Rocksoil - Edin	Feb-2020	L.Stoppini	Feb-2020	A.Barreca	Feb-2020	
D	Emissione Esecutiva	ATI Sintagma Rocksoil - Edin	Apr-2020	L.Stoppini	Apr-2020	A.Barreca	Apr-2020	

File: RS3T.3.0.D.26.W9.NV.11.A.0.001.D

n. Elab.: 26_256