

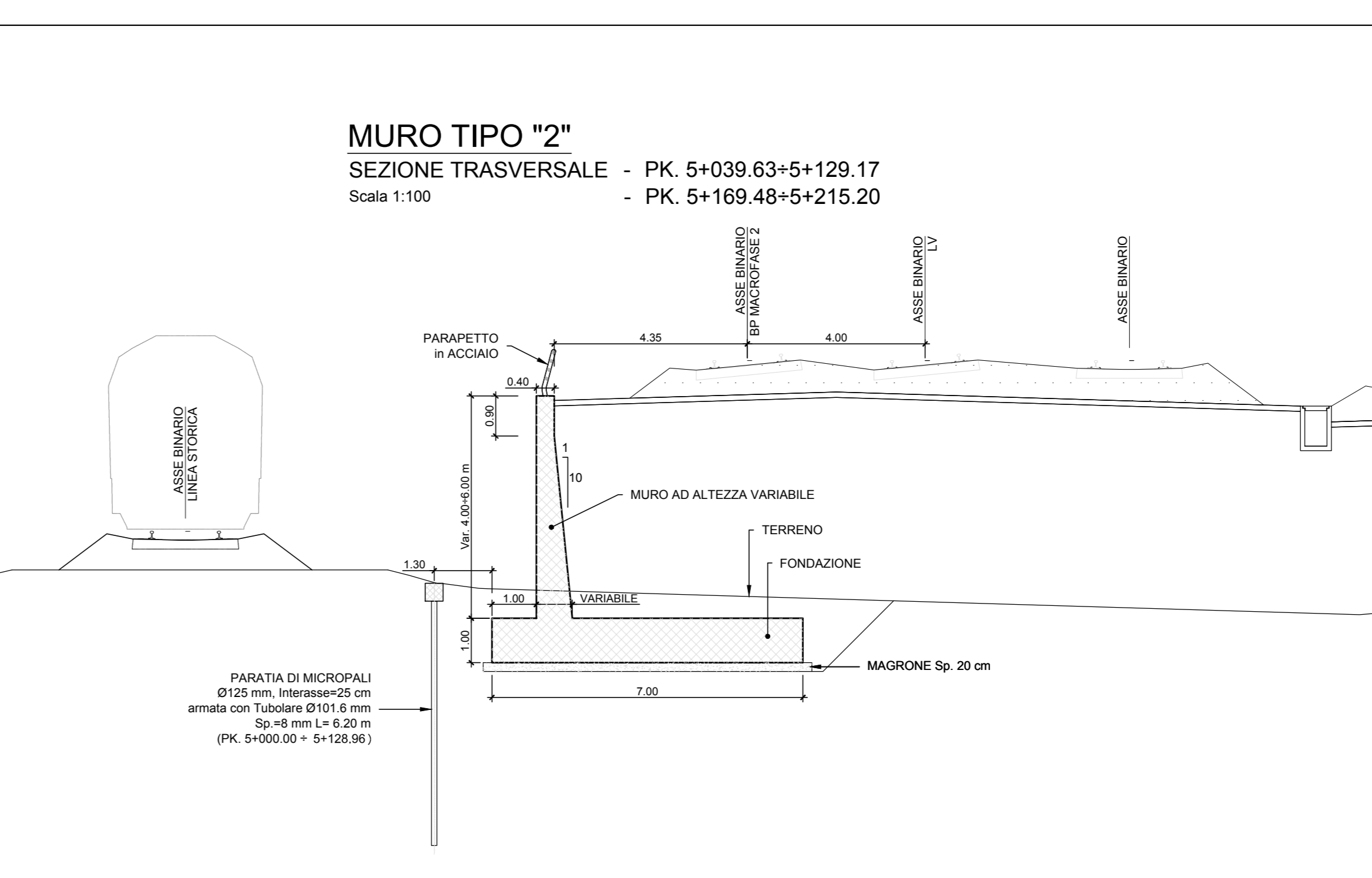
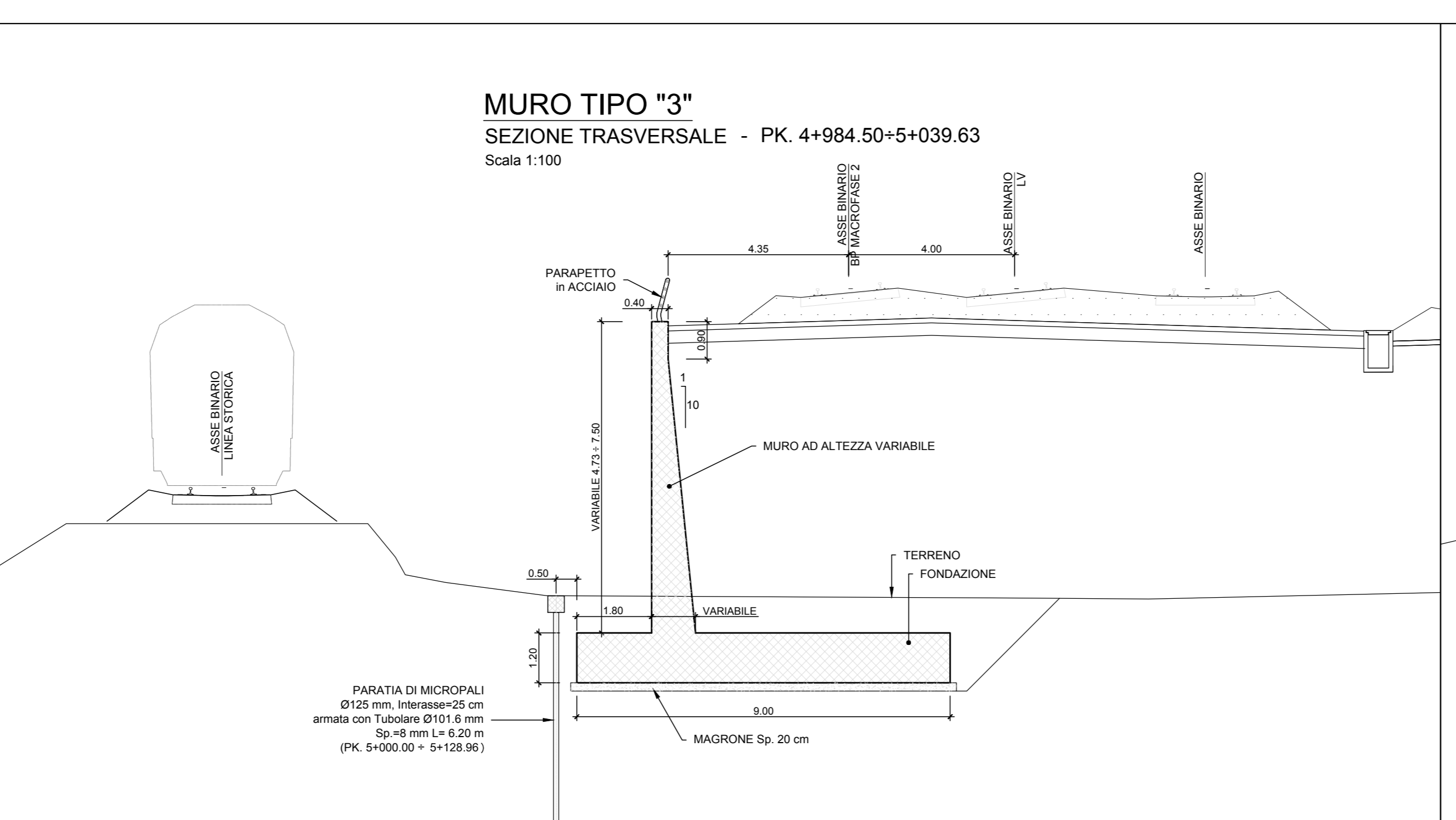
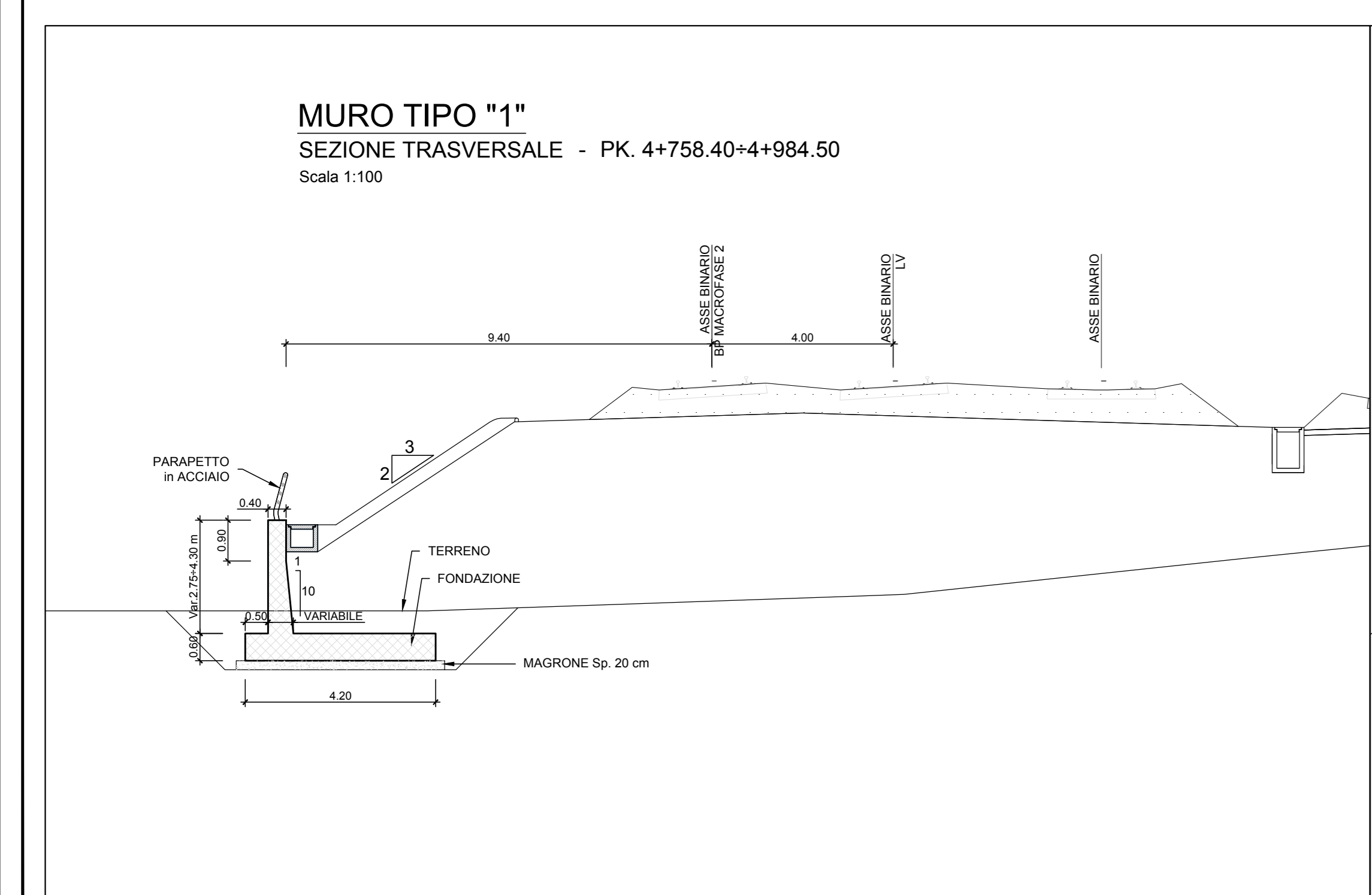
**NOTA:**  
 Il monitoraggio finalizzato al controllo delle geometrie del binario dovrà essere effettuato durante tutto il periodo interessato dalle operazioni di scavo a ridosso dell'opera provvisoria, presente tra le PK 5+000.00 e PK 5+128.96

**NOTA:**  
 Per le caratteristiche dei materiali si rimanda all'elaborato progettuale: *Tabella materiali opere civili - RS3T.3.0.D.78.TT.OC.00.0.0.001*  
 Per le incidenze di armatura delle opere si rimanda all'elaborato: *Tabella incidenze armature opere civili - Lotto 3a - RS3T.3.0.D.26.TT.OC.00.0.0.002*  
 Per i dettagli relativi ai parapetti e alle recinzioni si rimanda all'elaborato: *Particolari costruttivi Opere Civili (recinzioni e parapetti) - RS3T.3.0.D.78.PB.OC.00.0.0.001*  
 Per i dettagli relativi all'impermeabilizzazione si rimanda all'elaborato: *Particolari costruttivi Opere Civili (impermeabilizzazione strutture in c.a.) - RS3T.3.0.D.78.PB.OC.00.0.0.002*  
 La pendenza del terreno riprofilato è pari a 2 su 3.

COMMITTENTE: **RFI** RETE FERROVIARIA ITALIANA GRUPPO FERROVIE DELLO STATO ITALIANE

PROGETTAZIONE: **ITALFER** GRUPPO FERROVIE DELLO STATO ITALIANE

DIRETTRICE FERROVIARIA MESSINA - CATANIA - PALERMO  
 NUOVO COLLEGAMENTO PALERMO - CATANIA



U.O. INFRASTRUTTURE NORD  
 PROGETTO DEFINITIVO  
 TRATTA LERCARA DIR. - CALTANISSETTA XIRBI (LOTTO 3)

Opere di sostegno di linea  
 RI05: Muro di sostegno in sx MU03  
 Pianta, prospetto e sezioni - Tav. 2 di 3

SCALA: 1:200

Rev.	Descrizione	Redatto	Data	Verificato	Data	Approvato	Data	Autore
A	Emissione Esecutiva	21/03/2023	21/03/2023	21/03/2023	21/03/2023	21/03/2023	21/03/2023	F. Sironi
B	Emissione Esecutiva	21/03/2023	21/03/2023	21/03/2023	21/03/2023	21/03/2023	21/03/2023	F. Sironi
C	Emissione Esecutiva	21/03/2023	21/03/2023	21/03/2023	21/03/2023	21/03/2023	21/03/2023	F. Sironi

File: RS3T.3.0.D.26.P9.MU.03.0.0.002.C n. Elab.: 26\_302