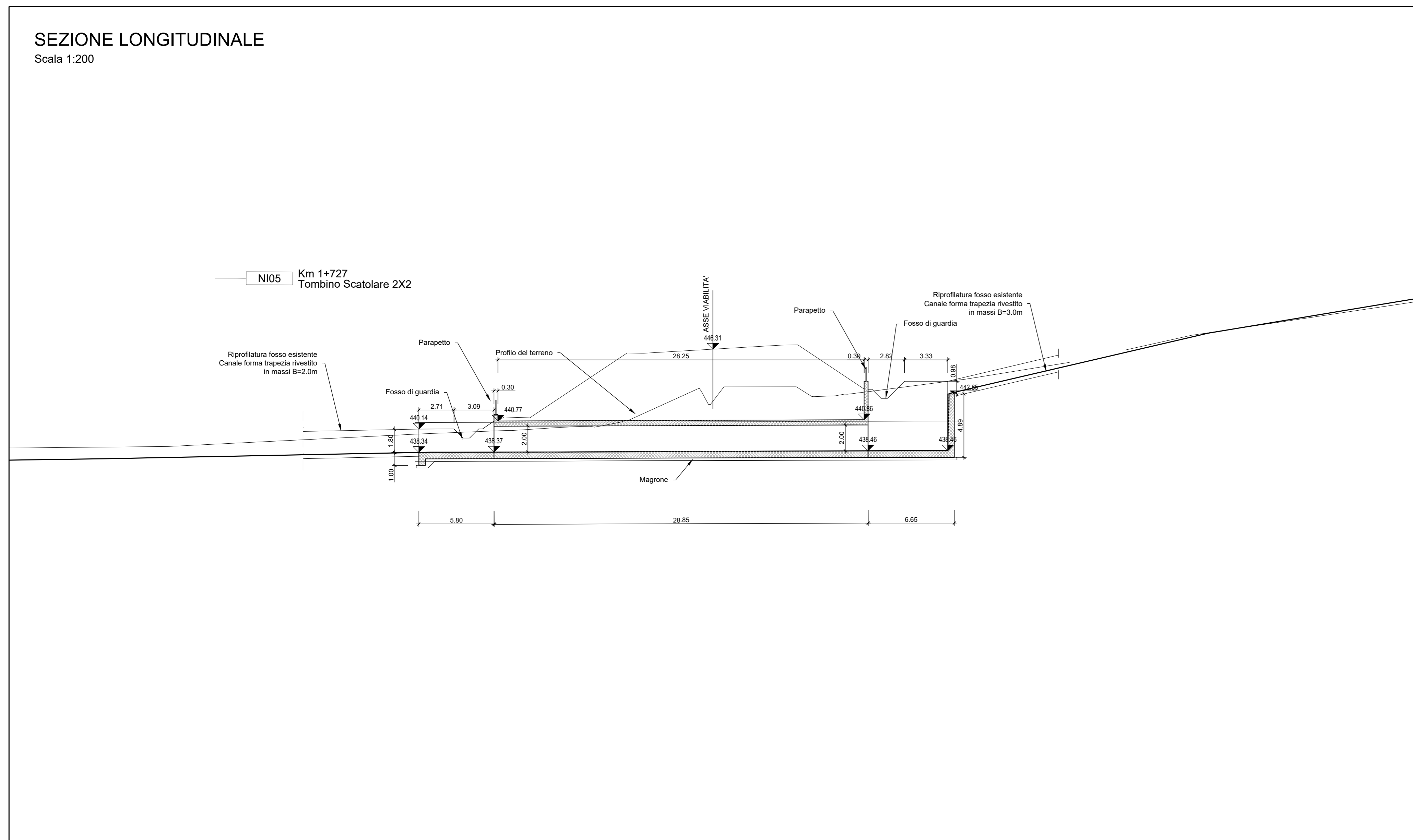
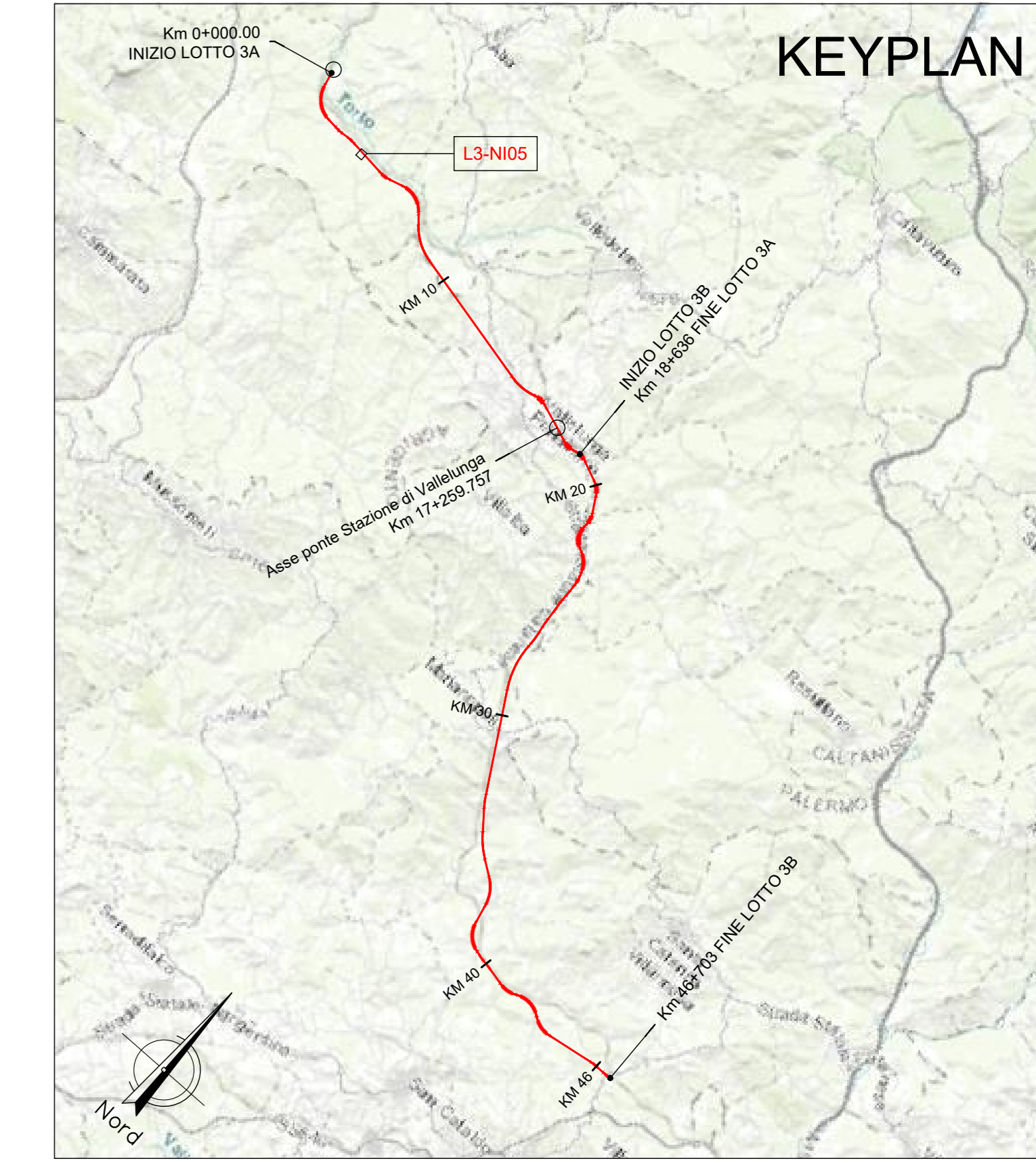
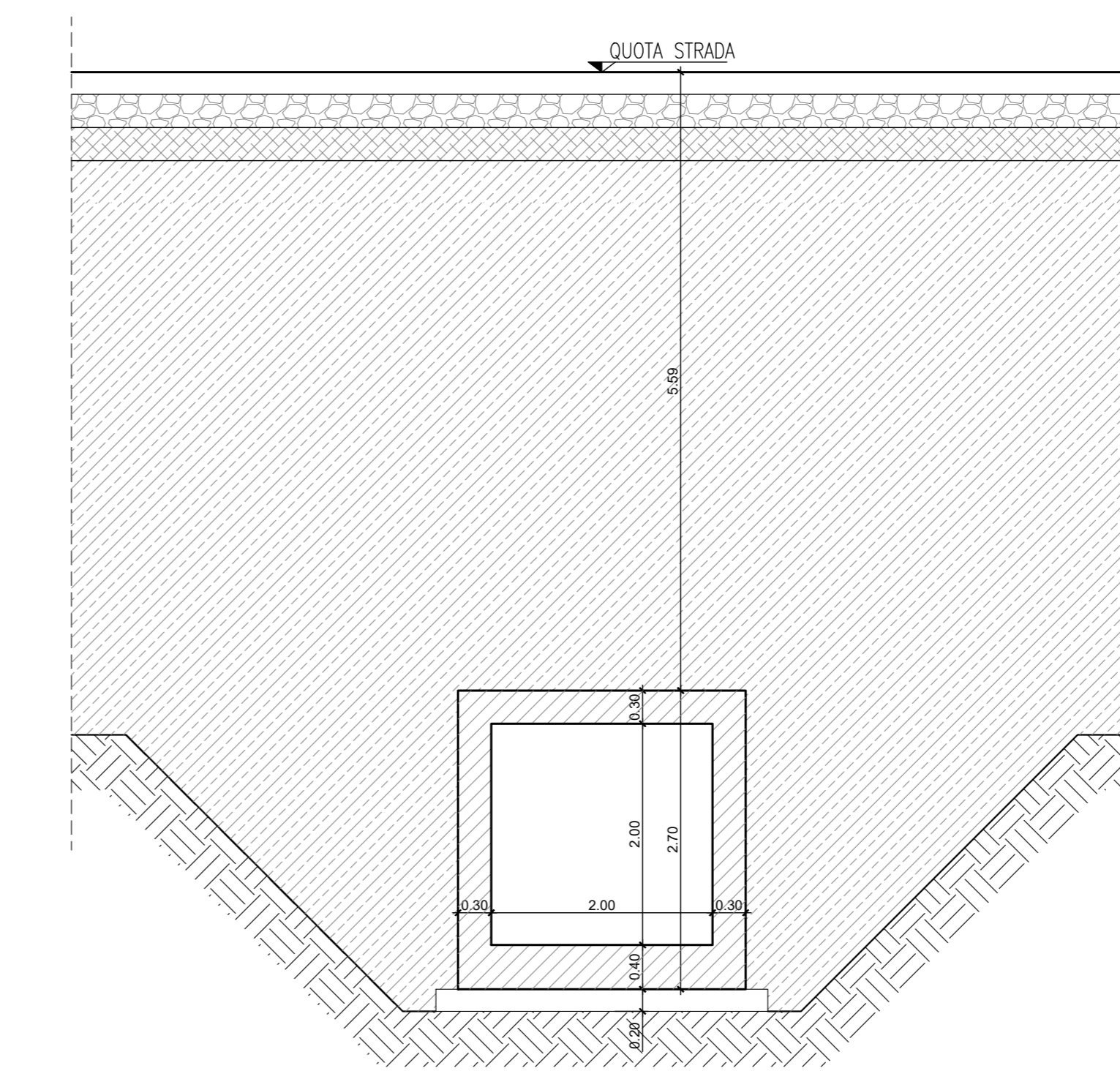


LEGENDA LINEA

SIMBOLO	NOME	SIMBOLO	NOME
[Linea rossa]	BINARIO DI PROGETTO LV (MACROFASE 1)	[Linea nera]	CANCELLO
[Linea arancione]	BINARIO DI PROGETTO SECONDARIO (MACROFASE 1)	[Linea tratteggiata]	PASSAGGIO A LIVELLO PER MANUTENZIONE
[Linea verde]	BINARIO DI PROGETTO VAR. LS (MACROFASE 1)	[Linea tratteggiata]	TOMBINO IDRALICO MINORE DI PERMEABILITA'
[Linea blu]	BINARIO PROVVISORIO	[Linea tratteggiata]	DEMOLIZIONE FABBRICATO
[Linea tratteggiata]	BINARIO DISPARI DI PROGETTO (MACROFASE 2)	[Linea tratteggiata]	DEMOLIZIONE CORPO STRADALE
[Linea tratteggiata]	BINARIO PARI DI PROGETTO (MACROFASE 2)	[Linea tratteggiata]	MARCIAPiede FFP CON RAMPA
[Linea tratteggiata]	LINEA STORICA IN ESERCIZIO	[Linea tratteggiata]	DEVIAZIONE FOSSO TRAPEZOIDALE
[Linea tratteggiata]	LINEA STORICA IN DEMOLIZIONE	[Linea tratteggiata]	DEVIAZIONE FOSSO RETTANGOLARE
[Linea tratteggiata]	PASSAGGIO A RASO	[Linea tratteggiata]	RECINZIONI
[Linea tratteggiata]	PIAZZALE DI EMERGENZA	[Linea tratteggiata]	VIABILITA' DI MANUTENZIONE E/O RICUCITURA
[Linea tratteggiata]	BANCHINA DI STAZIONE	[Linea tratteggiata]	OPERE DI PROTEZIONE PER SOGLIFUSSO
[Linea tratteggiata]	AREA BTS	[Linea tratteggiata]	PROTEZIONI SCARPATE CON MATERASSI RENO
[Linea tratteggiata]	TOMBINO IDRALICO E RELATIVA INALVEAZIONE	[Linea tratteggiata]	PROTEZIONI SCARPATE CON MASSI CEMENTATI
[Linea tratteggiata]		[Linea tratteggiata]	OPERE PROVVISORIE



Tombino scatolare 2x2
Sezione su NV01
Scala 1:50



NOTA:

Per le caratteristiche dei materiali si rimanda all'elaborato progettuale: *Tabella materiali opere civili*
- RS3T.3.0.D.78.TT.OC.00.0.0.001

Per le incidenze di armatura delle opere si rimanda all'elaborato: *Tabella incidenze armature opere civili - Lotto 3a*
- RS3T.3.0.D.26.TT.OC.00.0.0.002

Per i dettagli relativi ai parapetti e alle recinzioni si rimanda all'elaborato: *Particolari costruttivi Opere Civili (recinzioni e parapetti)*
- RS3T.3.0.D.78.PB.OC.00.0.0.001

Per i dettagli relativi all'impermeabilizzazione si rimanda all'elaborato: *Particolari costruttivi Opere Civili (impermeabilizzazione strutture in c.a.)*
- RS3T.3.0.D.78.PB.OC.00.0.0.002

La pendenza del terreno riprofilato è pari a 2 su 3.

COMMITTENTE: **RFI**
RETE FERROVIARIA ITALIANA
GRUPPO FERROVIE DELLO STATO ITALIANO

PROGETTAZIONE: **ITALFERR**
GRUPPO FERROVIE DELLO STATO ITALIANO

DIRETTRICE FERROVIARIA MESSINA - CATANIA - PALERMO
NUOVO COLLEGAMENTO PALERMO - CATANIA

U.O. INFRASTRUTTURE NORD
PROGETTO DEFINITIVO
TRATTA LERCARA DIR. - CALTANISSETTA XIRBI (LOTTO 3)

INTERFERENZE IDRAULICHE: VIABILITA'
N105 - Tombino Scatolare 2X2 su NV01
Pianta e sezioni

SCALA: 1:200

Rev.	Descrizione	Redatto	Data	Verificato	Data	Approvato	Data	Autorizzato	Data
A	Emissione Esecutiva	[Firma]	21/01/2023	[Firma]	21/01/2023	[Firma]	21/01/2023	[Firma]	21/01/2023
B	Emissione Esecutiva	[Firma]	21/01/2023	[Firma]	21/01/2023	[Firma]	21/01/2023	[Firma]	21/01/2023
C	Emissione Esecutiva	[Firma]	21/01/2023	[Firma]	21/01/2023	[Firma]	21/01/2023	[Firma]	21/01/2023

File: RS3T.3.0.D.26.P9.N105.0.0.001.C n. Elab.: 26_401_1