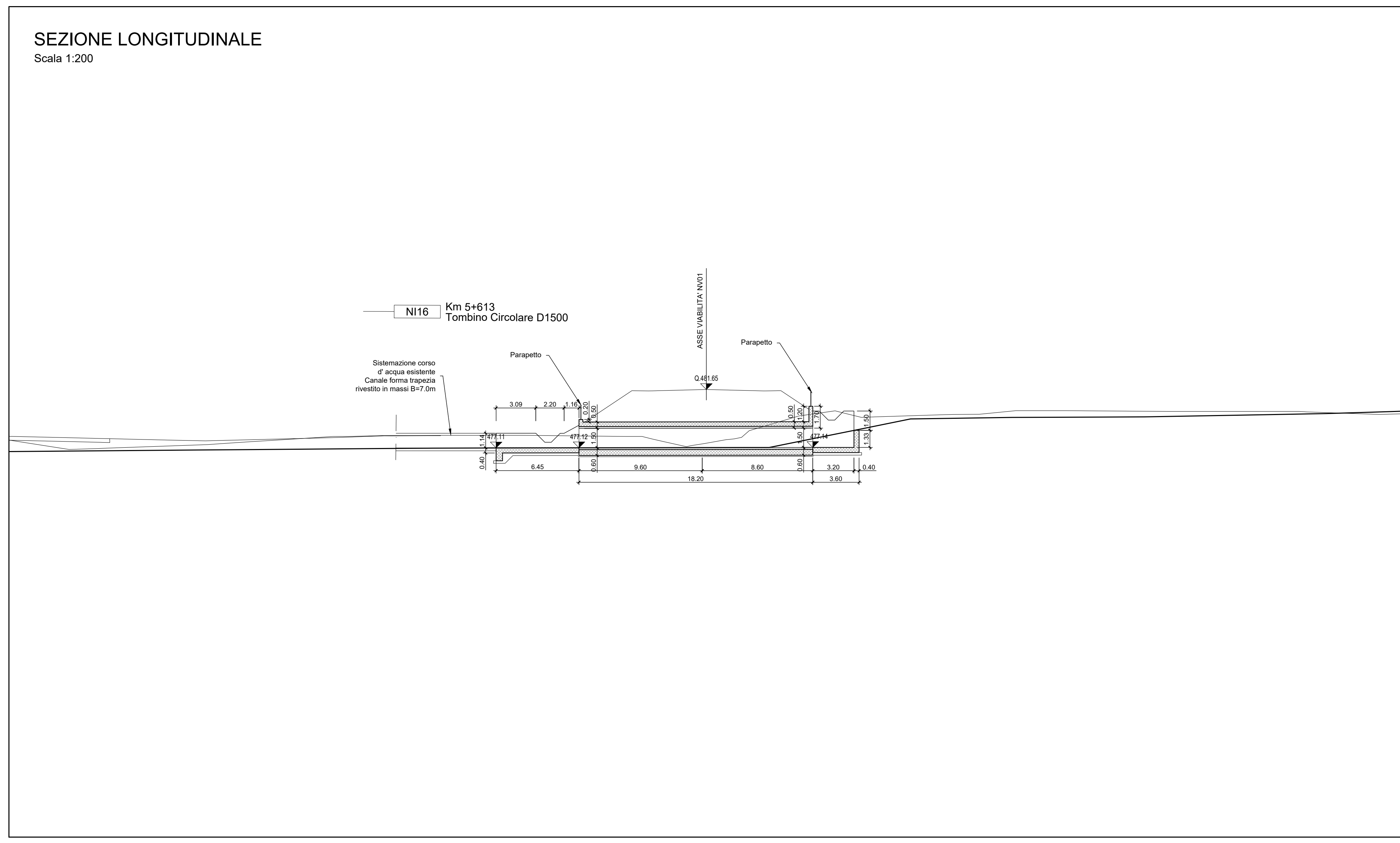
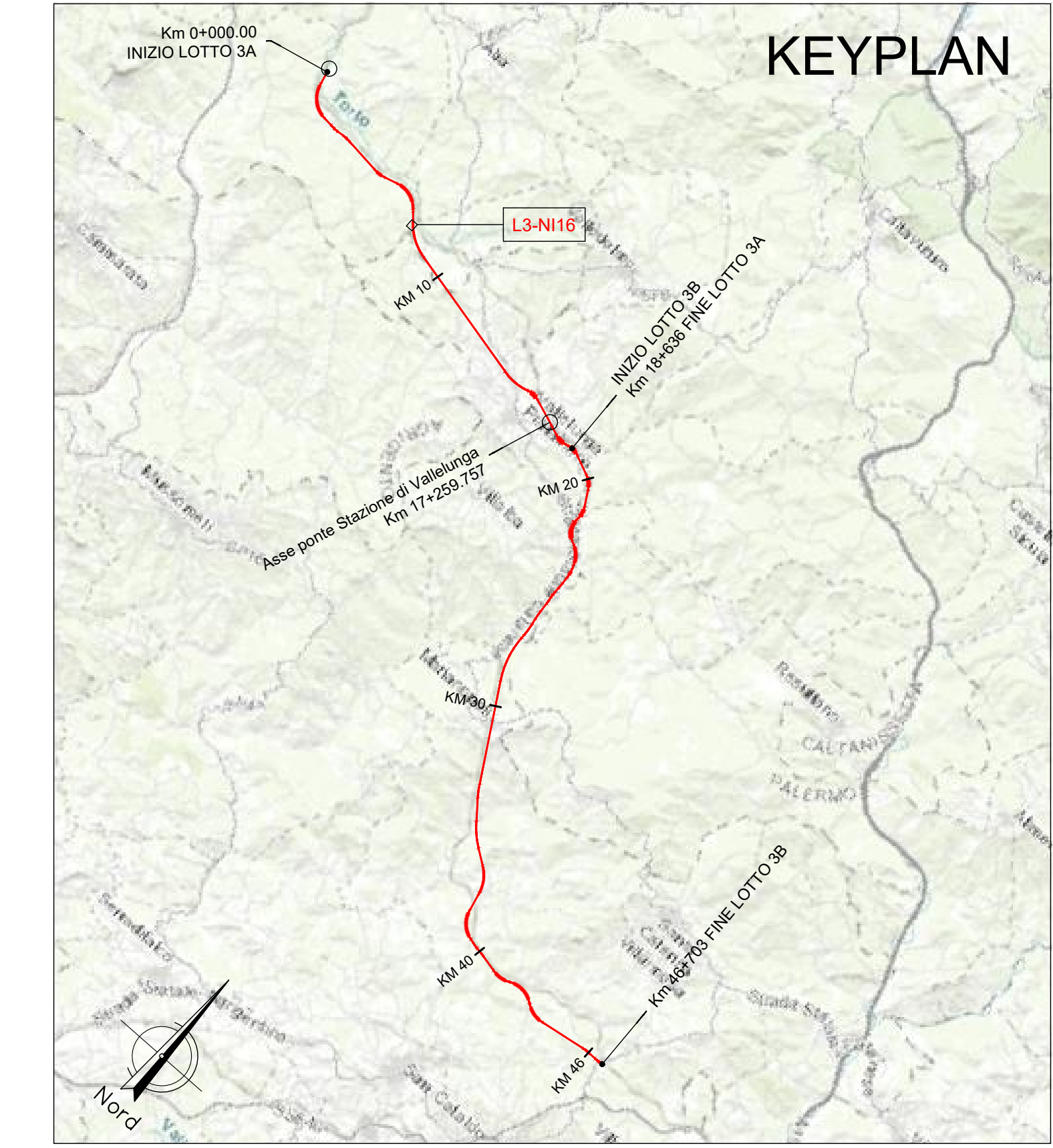
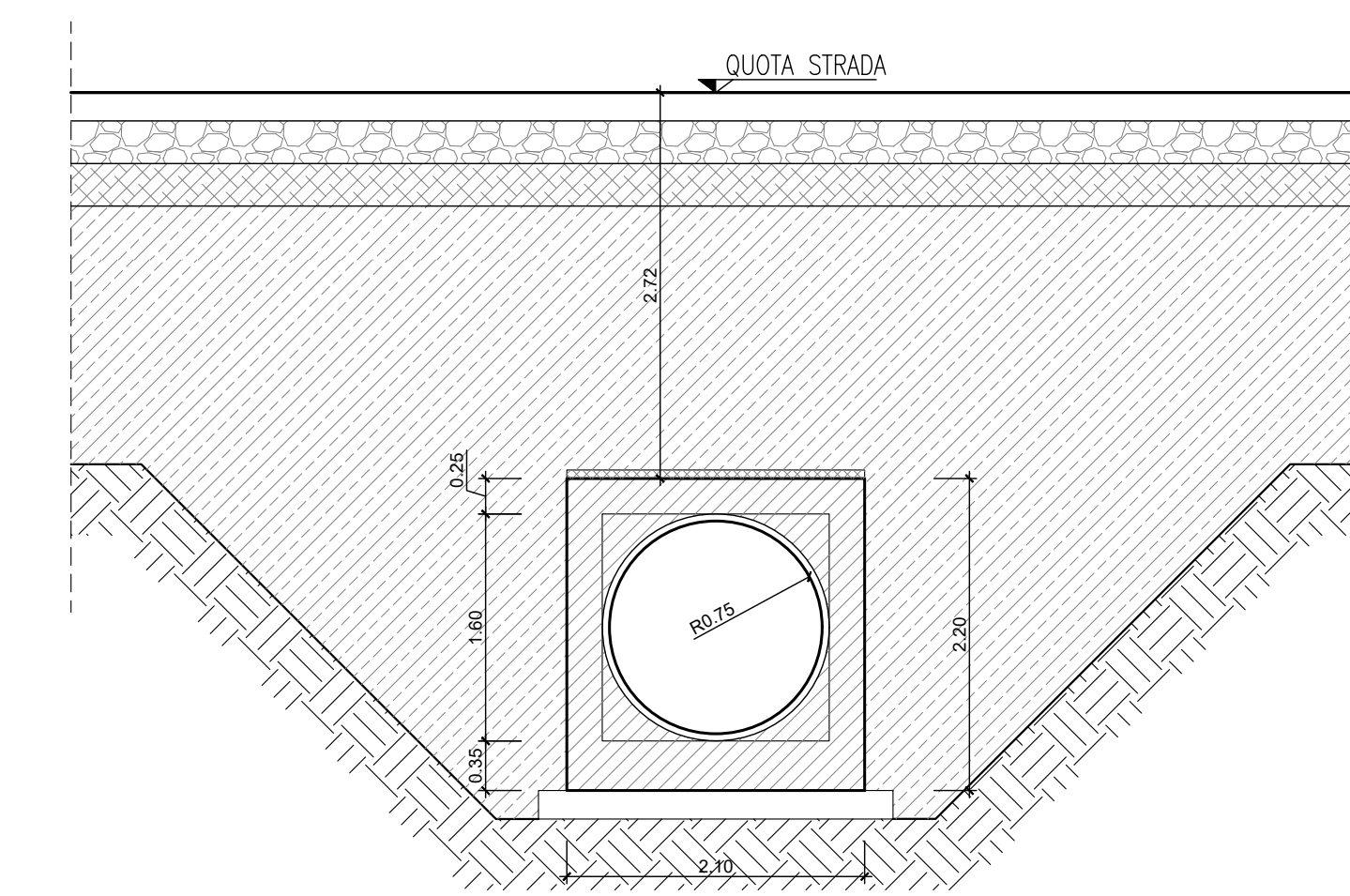


LEGENDA LINEA			
SIMBOLO	NOME	SIMBOLO	NOME
[Red line]	BINARIO DI PROGETTO LV (MACROFASE 1)	[Dashed line]	CANCELLO
[Blue line]	BINARIO DI PROGETTO SECONDARIO (MACROFASE 1)	[Dashed line]	PASSAGGIO A LIVELLO PER MANUTENZIONE
[Green line]	BINARIO DI PROGETTO VAR. LS (MACROFASE 1)	[Dashed line]	TOMBINO IDRAULICO MINORE DI PERMEABILITA'
[Dashed blue line]	BINARIO PROVVISORIO	[Hatched area]	DEMOLIZIONE FABBRICATO
[Dashed green line]	BINARIO DISPARI DI PROGETTO (MACROFASE 2)	[Hatched area]	DEMOLIZIONE CORPO STRADALE
[Dashed purple line]	BINARIO PARI DI PROGETTO (MACROFASE 2)	[Hatched area]	MARCIAPiede FFP CON RAMPA
[Purple line]	LINEA STORICA IN ESERCIZIO	[Hatched area]	DEVIAZIONE FOSSE TRAPEZOIDALE
[Yellow line]	LINEA STORICA IN DEMOLIZIONE	[Hatched area]	DEVIAZIONE FOSSE RETTANGOLARE
[Grey area]	PASSAGGIO A RASO	[Dashed line]	RECINZIONE
[Grey area]	PIAZZALE DI EMERGENZA	[Dashed line]	VIABILITA' DI MANUTENZIONE E/O RICUCITURA
[Grey area]	BANCHINA DI STAZIONE	[Dashed line]	OPERE DI PROTEZIONE PER SOGLIFUSSO
[Grey area]	AREA BTS	[Dashed line]	PROTEZIONE SCARPATE CON MASSI CEMENTATI
[Grey area]	TOMBINO IDRAULICO E RELATIVA INALVEAZIONE	[Dashed line]	OPERE PROVVISORIE



Tombino circolare Ø1500  
Sezione su NV01  
Scala 1:50



**NOTA:**  
 Per le caratteristiche dei materiali si rimanda all'elaborato progettuale: Tabella materiali opere civili - RS3T.3.0.D.78.TT.OC.00.0.001  
 Per le incidenze di armatura delle opere si rimanda all'elaborato: Tabella incidenze armature opere civili - Lotto 3a - RS3T.3.0.D.26.TT.OC.00.0.002  
 Per i dettagli relativi ai parapetti e alle recinzioni si rimanda all'elaborato: Particolari costruttivi Opere Civili (recinzioni e parapetti) - RS3T.3.0.D.78.PB.OC.00.0.001  
 Per i dettagli relativi all'impermeabilizzazione si rimanda all'elaborato: Particolari costruttivi Opere Civili (impermeabilizzazione strutture in c.a.) - RS3T.3.0.D.78.PB.OC.00.0.002  
 La pendenza del terreno riprofilato è pari a 2 su 3.

COMMITTENTE: **RFI** RETE FERROVIARIA ITALIANA GRUPPO FERROVIE DELLO STATO ITALIANE

PROGETTAZIONE: **ITALFERR** GRUPPO FERROVIE DELLO STATO ITALIANE

**DIRETTRICE FERROVIARIA MESSINA - CATANIA - PALERMO**  
**NUOVO COLLEGAMENTO PALERMO - CATANIA**

**U.O. INFRASTRUTTURE NORD**  
**PROGETTO DEFINITIVO**  
**TRATTA LERCARA DIR. - CALTANISSETTA XIRBI (LOTTO 3)**

INTERFERENZE IDRAULICHE: VIABILITA'  
 NI16 - TOMBINO CIRCOLARE D1500 su NV01  
 Pianta e sezioni

SCALA: 1:200

Rev.	Descrizione	Redatto	Data	Verificato	Data	Approvato	Data	Autorizzato Data
A	Emissione Esecutiva	[Signature]	Gen-2020	[Signature]	Gen-2020	[Signature]	Gen-2020	F. Savini Apr-2020
B	Emissione Esecutiva	[Signature]	Feb-2020	[Signature]	Feb-2020	[Signature]	Feb-2020	
C	Emissione Esecutiva	[Signature]	Apr-2020	[Signature]	Apr-2020	[Signature]	Apr-2020	

File: RS3T.3.0.D.26.P9.NI.16.0.0.001.C n. Elab.: 26\_410\_1