

Il presente disegno e' di proprieta' aziendale - La Societa' tutelera' i propri diritti a termine di legge.



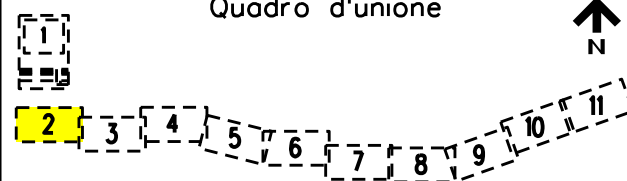
COROGRAFIA Scala 1:400.000

OO	11-11-11	EMISSIONE	DEL VECCHIO	FRASSINELLI	MONTONI		
INDICE	DATA	REVISIONI			ELABORATO	VERIFICATO	APPROVATO
 snam rete gas		 Enereco <small>ENGINEERING AND CONSULTING</small>		Dis. P01395-ENV-DW-000-500 Fg. 1 di 21			
Metanodotto: METANODOTTO: AGRIGENTO-PIAZZA ARMERINA DN 1200 (48"), DP 75 bar			Comm. NR/08247				
INTERFERENZA CON AREE DI INTERVENTO DEL PIANO FORESTALE REGIONALE			Sostituisce il Sostituito dal				

METANODOTTO: AGRIGENTO-PIAZZA ARMERINA
DN 1200 (48"), DP 75 bar

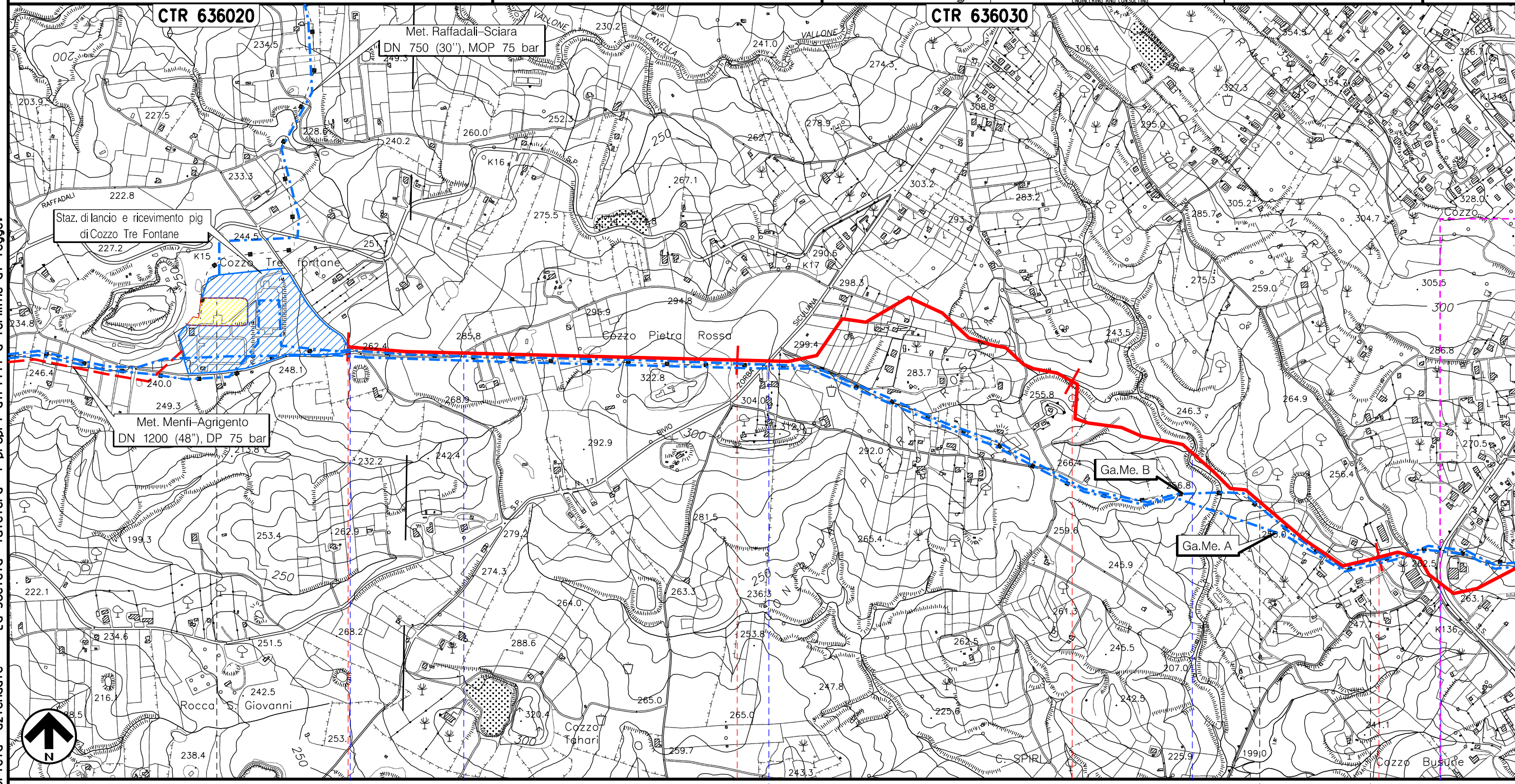
INTERFERENZA CON AREE DI INTERVENTO
DEL PIANO FORESTALE REGIONALE

Quadro d'unione



00	11-11-11	EMISSIONE	DEL VECCHIO	FRASSINELLI	MONTONI
INDICE	DATA	REVISIONI	ELABORATO	VERIFICATO	APPROVATO
 snam rete gas			 ENGINEERING AND CONSULTING		
			Dis. P01395-ENV-DW-000-500		Foglio 2
			Comm. NR/08247		di 21
					Scala 1:10000

Foglio 2
di 21
Scala 1:10000



Il presente disegno e' di proprieta' aziendale - La Societa' tutelera' i propri diritti a termine di legge.

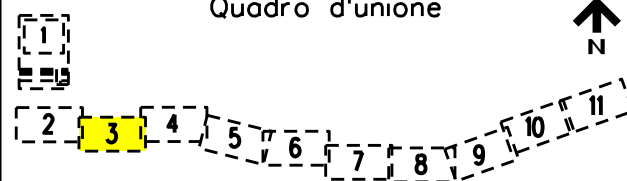


	0	1	2	3
	AGRIGENTO	AGRIGENTO	RAFFADALI	AGRIGENTO
	RAFFADALI	AGRIGENTO	RAFFADALI	RAFFADALI
	Stazione di L/R PIG di Cozzo Tre Fontane	Regia Trozzeria Tre Fontane Tagari	S.P. n.17	Vallone Busone
		Regia Trozzeria Tre Fontane Pietra Rossa		Fosso senza nome S.S. n.118

METANODOTTO: AGRIGENTO-PIAZZA ARMERINA
DN 1200 (48"), DP 75 bar

INTERFERENZA CON AREE DI INTERVENTO
DEL PIANO FORESTALE REGIONALE

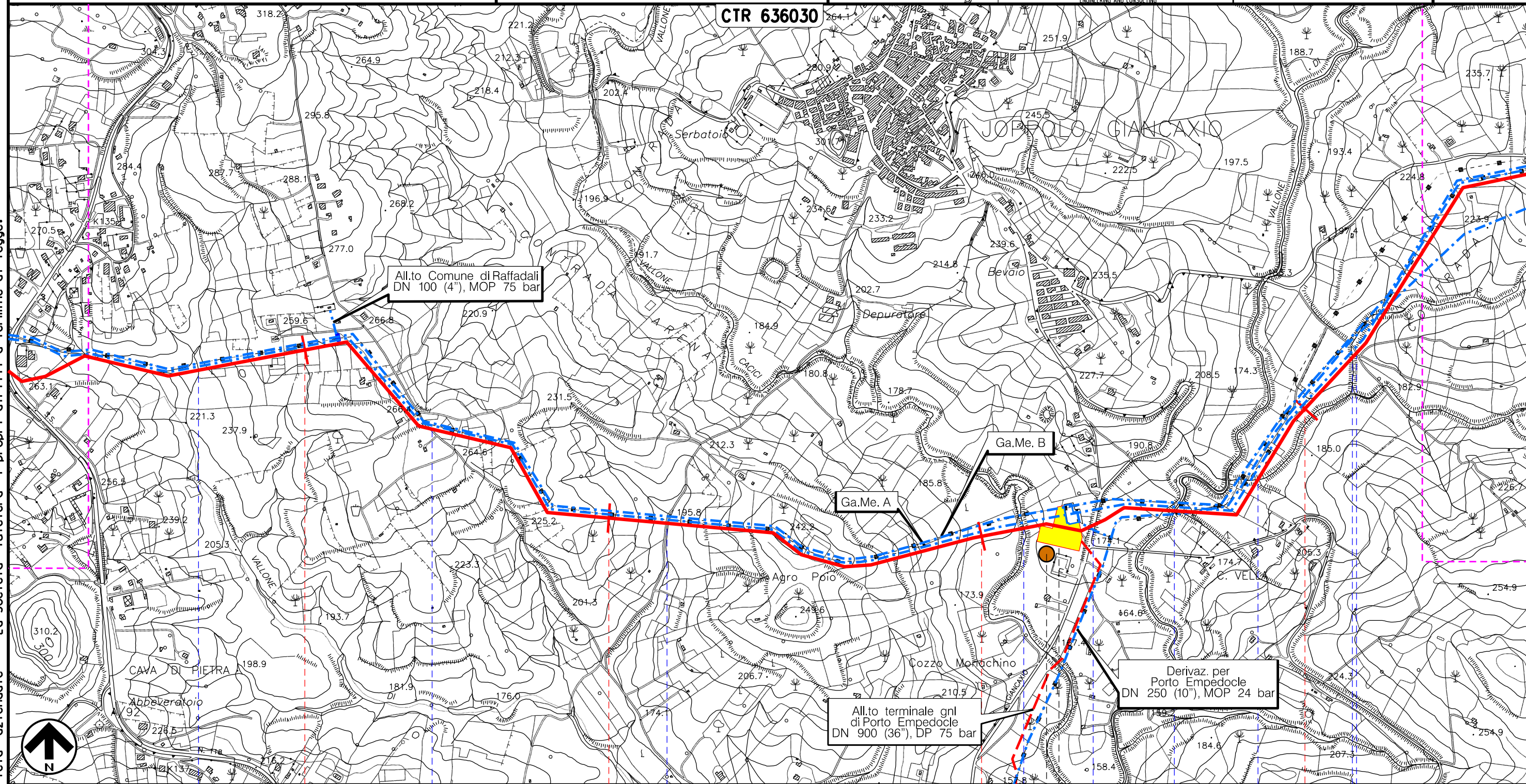
Quadro d'unione



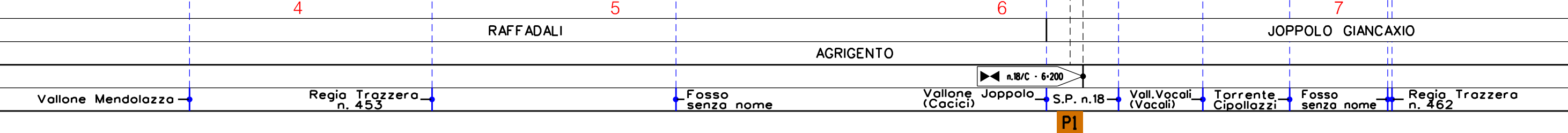
OO	11-11-11	EMISSIONE	DEL VECCHIO	FRASSINELLI	MONTONI
INDICE	DATA	REVISIONI	ELABORATO	VERIFICATO	APPROVATO
 snam rete gas			 ENGINEERING AND CONSULTING		
			Dis. P01395-ENV-DW-000-500		
			Comm. NR/08247		

Foglio
3
di 21
Scala
1:10000

CTR 636030



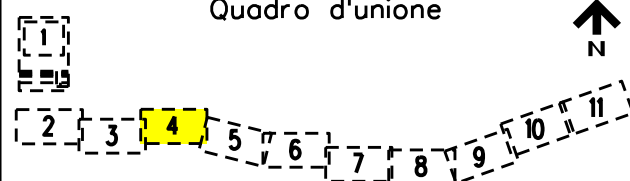
Il presente disegno e' di proprieta' aziendale - La Societa' tutelera' i propri diritti a termine di legge.



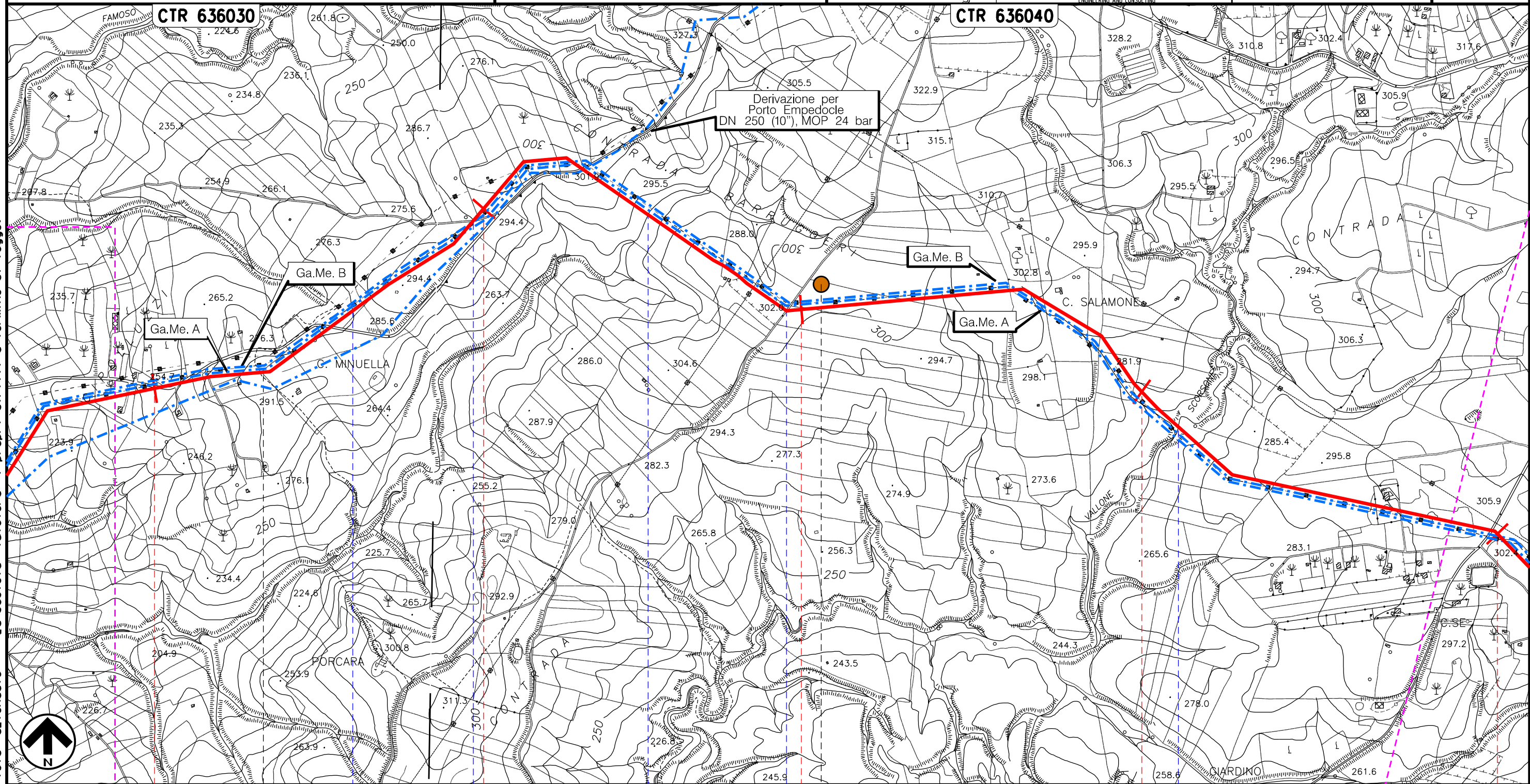
METANODOTTO: AGRIGENTO-PIAZZA ARMERINA
DN 1200 (48"), DP 75 bar

INTERFERENZA CON AREE DI INTERVENTO
DEL PIANO FORESTALE REGIONALE

Quadro d'unione



OO	11-11-11	EMISSIONE	DEL VECCHIO	FRASSINELLI	MONTONI	Foglio
INDICE	DATA	REVISIONI	ELABORATO	VERIFICATO	APPROVATO	4
			Dis. P01395-ENV-DW-000-500			di 21
			Comm. NR/08247			Scala 1:10000



Il presente disegno e' di proprieta' aziendale - La Societa' tutelera' i propri diritti a termine di legge.



JOPPOLO GIANCAXIO

ARAGONA

AGRIGENTO

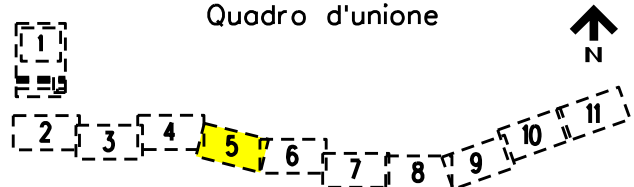
- Fosso senza nome
- Regia Trazzera n. 392
- Fosso senza nome
- Regia Trazzera n. 462
- Vallone Scorsone




P2

METANODOTTO: AGRIGENTO-PIAZZA ARMERINA
DN 1200 (48"), DP 75 bar

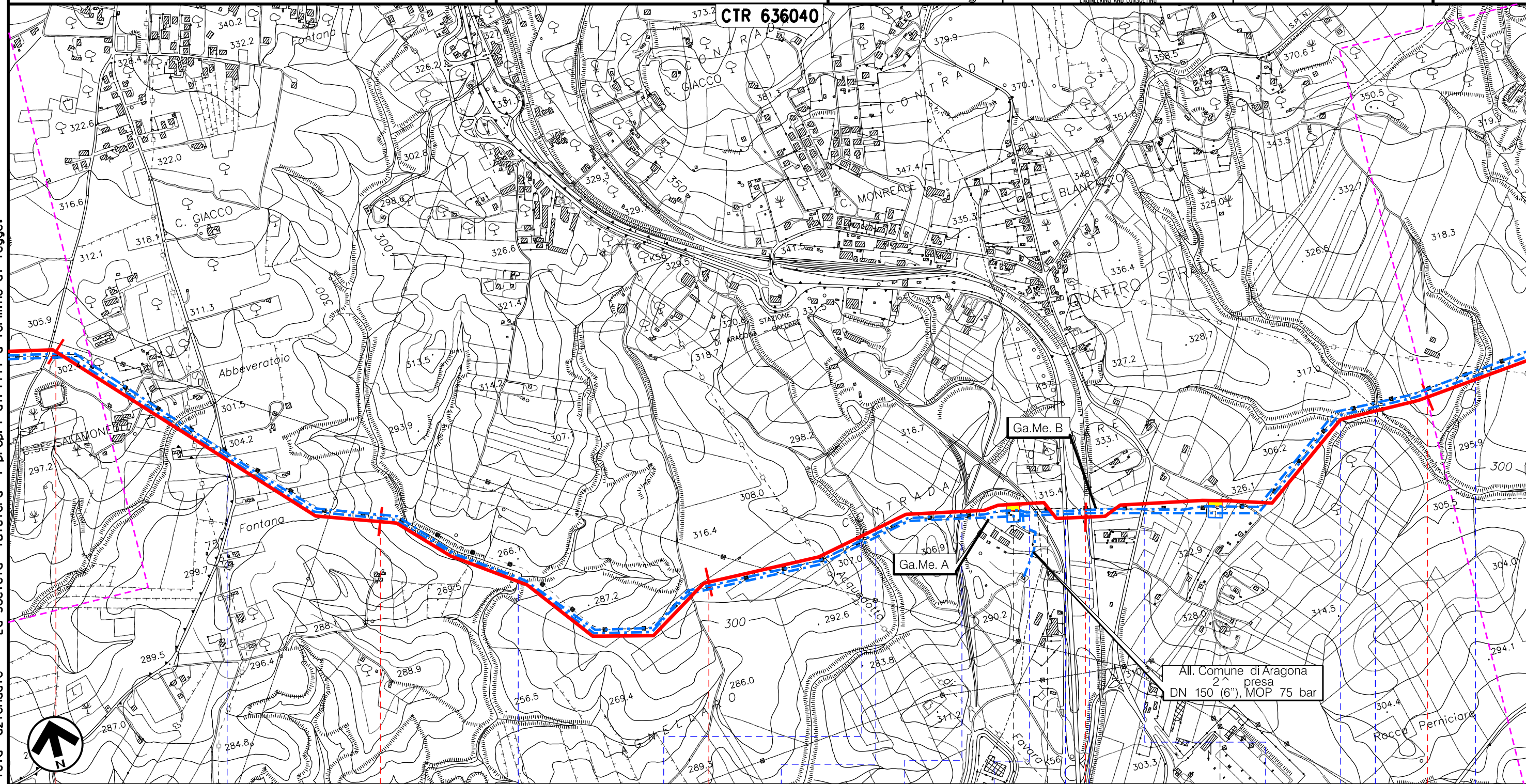
INTERFERENZA CON AREE DI INTERVENTO
DEL PIANO FORESTALE REGIONALE

Quadro d'unione



OO	11-11-11	EMISSIONE	DEL VECCHIO	FRASSINELLI	MONTONI
INDICE	DATA	REVISIONI	ELABORATO	VERIFICATO	APPROVATO
  			Dis. P01395-ENV-DW-000-500		
			Comm. NR/08247		

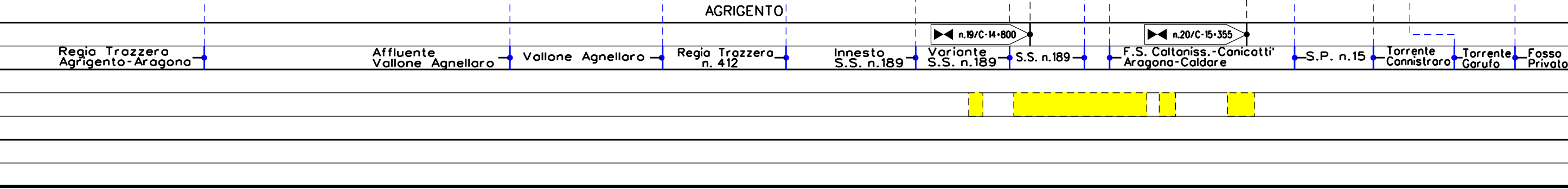
Foglio
5
di 21
Scala
1:10000



Il presente disegno e' di proprieta' aziendale - La Societa' tutelera' i propri diritti a termine di legge.

12 13 14 15 16

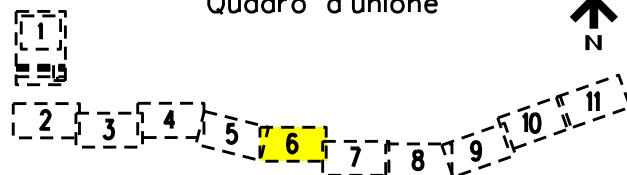
ARAGONA AGRIGENTO FAVARA COMITINI



METANODOTTO: AGRIGENTO-PIAZZA ARMERINA
DN 1200 (48"), DP 75 bar

INTERFERENZA CON AREE DI INTERVENTO
DEL PIANO FORESTALE REGIONALE

Quadro d'unione



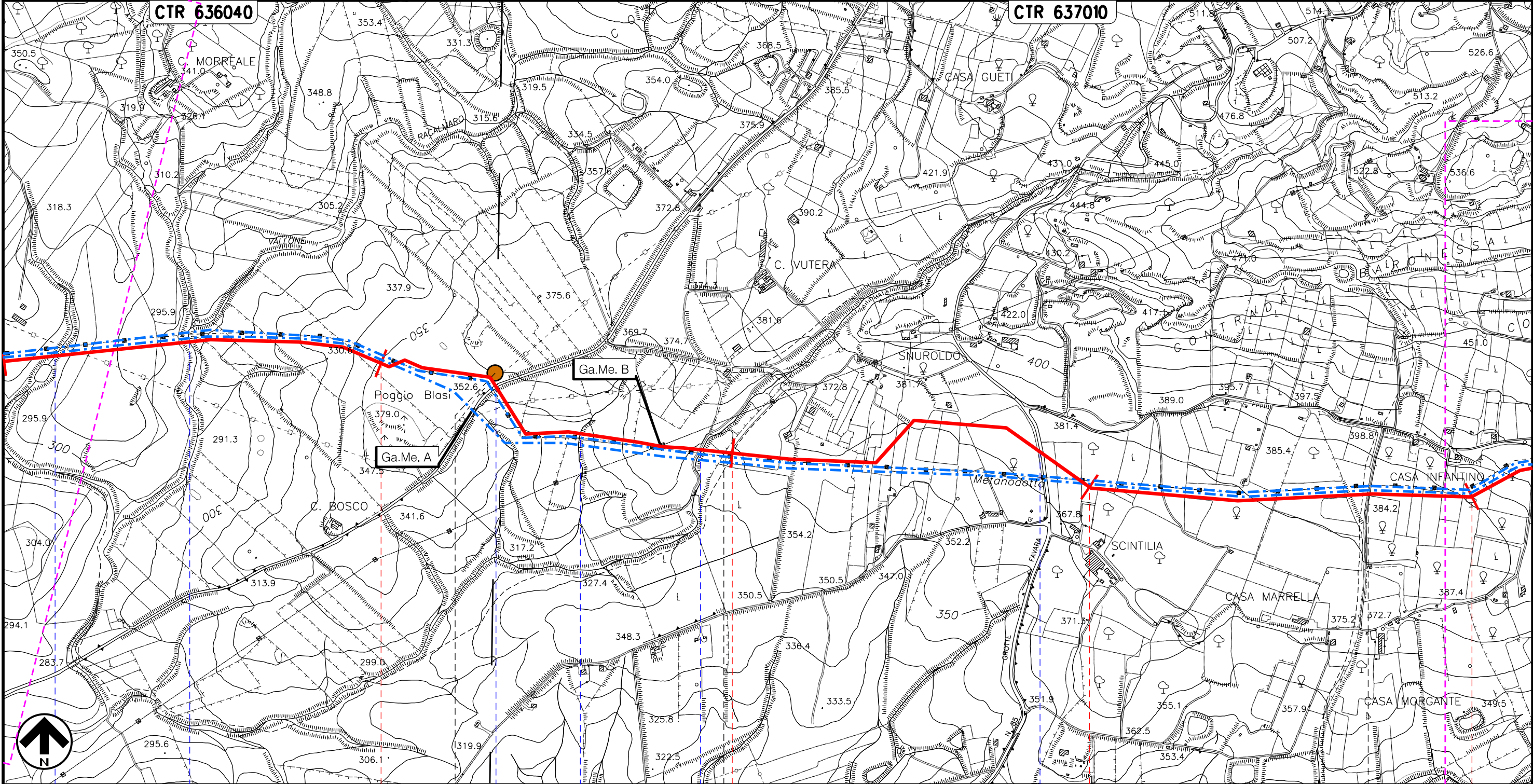
OO	11-11-11	EMISSIONE	DEL VECCHIO	FRASSINELLI	MONTONI	Foglio
INDICE	DATA	REVISIONI	ELABORATO	VERIFICATO	APPROVATO	6
				Dis. P01395-ENV-DW-000-500		di 21
				Comm. NR/08247		Scala 1:10000



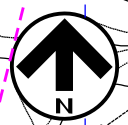
snam rete gas



ENGINEERING AND CONSULTING



Il presente disegno e' di proprieta' aziendale - La Societa' tutelera' i propri diritti a termine di legge.



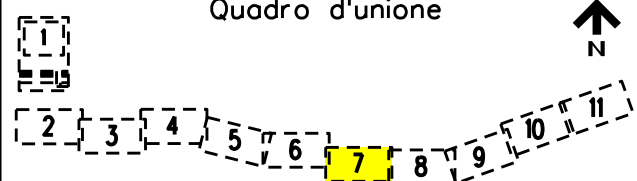
17	18	19	20
COMITINI	AGRIGENTO	FAVARA	RACALMUTO

Fosso Privato	Vallone Racalmaro	Regio Trozzera n. 467	Fosso senza nome	Vallone Morgante	S.P. n.85
		P3			

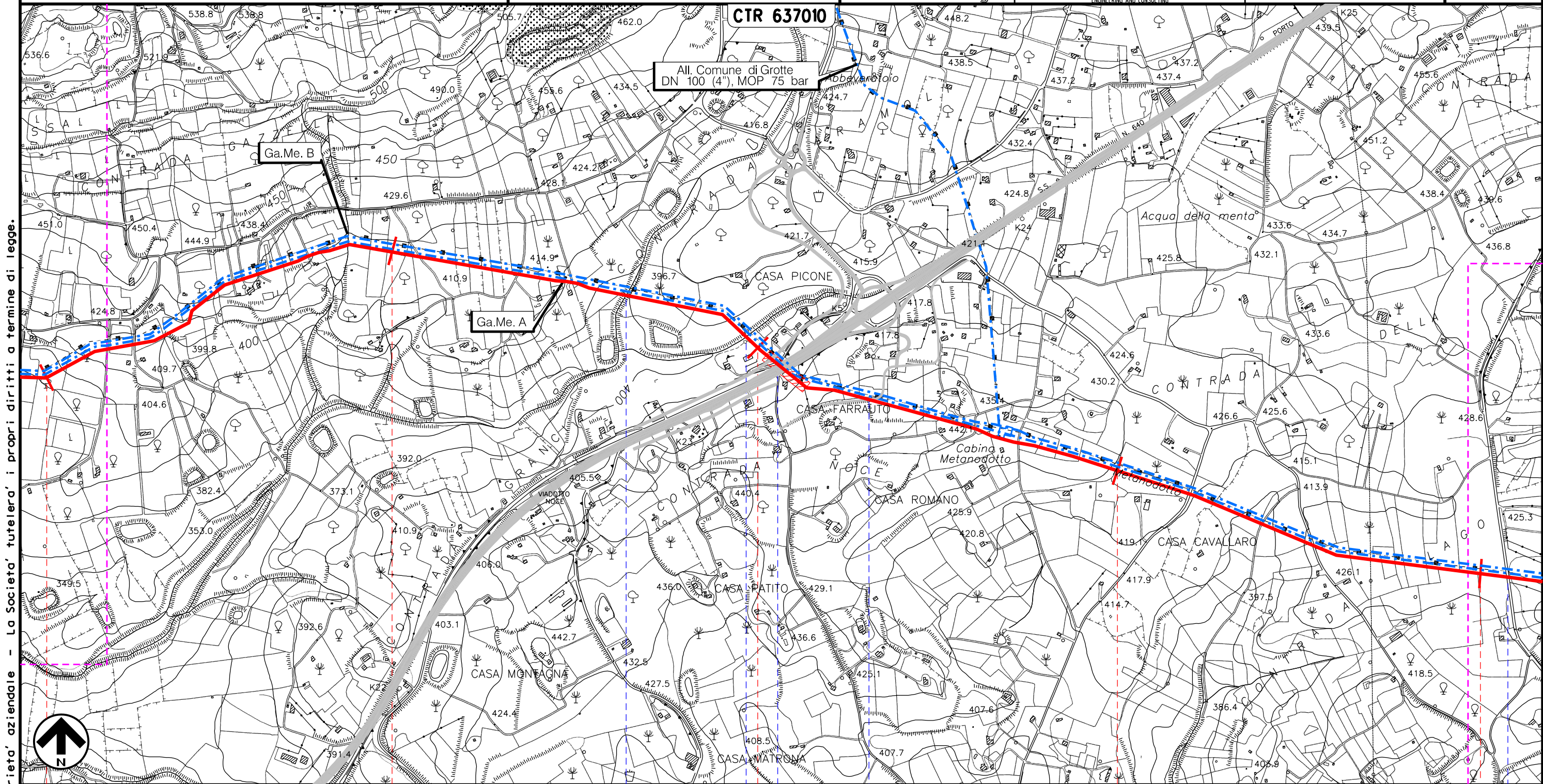
METANODOTTO: AGRIGENTO-PIAZZA ARMERINA
DN 1200 (48"), DP 75 bar

INTERFERENZA CON AREE DI INTERVENTO
DEL PIANO FORESTALE REGIONALE

Quadro d'unione



OO	11-11-11	EMISSIONE	DEL VECCHIO	FRASSINELLI	MONTONI	Foglio
INDICE	DATA	REVISIONI	ELABORATO	VERIFICATO	APPROVATO	7
			Dis. P01395-ENV-DW-000-500			di 21
			Comm. NR/08247			Scala 1:10000



Il presente disegno e' di proprieta' aziendale - La Societa' tutelera' i propri diritti a termine di legge.

20 21 22 23 24

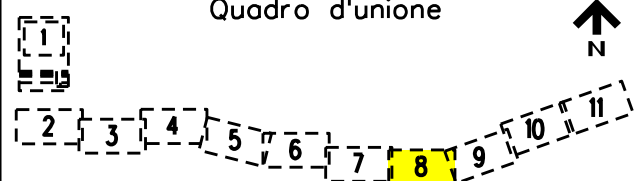
RACALMUTO
AGRIGENTO



Vallone Scintilia — Fosso senza nome — S.S. n.640 — S.S. n.640 Viabilita' secondaria — Regia Trozera n.394

METANODOTTO: AGRIGENTO-PIAZZA ARMERINA
DN 1200 (48"), DP 75 bar

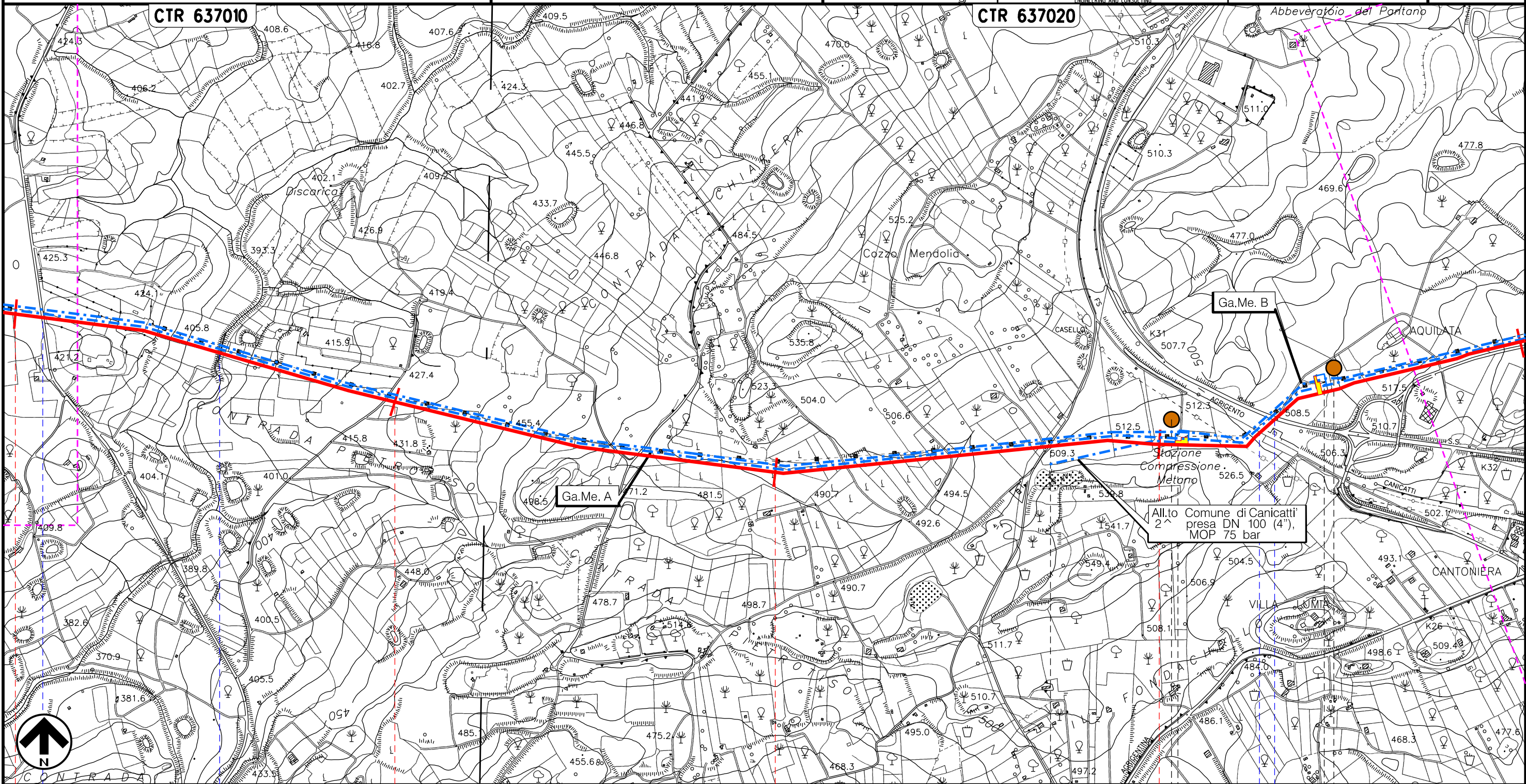
INTERFERENZA CON AREE D'INTERVENTO
DEL PIANO FORESTALE REGIONALE

Quadro d'unione



OO	11-11-11	EMISSIONE	DEL VECCHIO	FRASSINELLI	MONTONI	Foglio
INDICE	DATA	REVISIONI	ELABORATO	VERIFICATO	APPROVATO	8
 snam rete gas			 ENGINEERING AND CONSULTING			di 21
Dis. P01395-ENV-DW-000-500					Scala	1:10000
Comm. NR/08247						

Il presente disegno e' di proprieta' aziendale - La Societa' tutelera' i propri diritti a termine di legge.

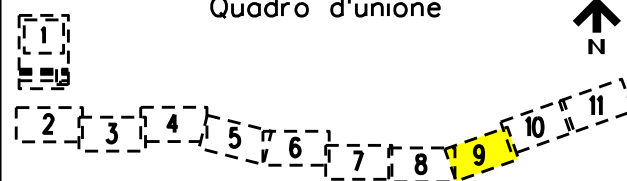


24	25	26	27
RACALMUTO	CASTROFILIPPO	AGRIGENTO	CANICATTI'
Regia Trazzerò n.394	Torrente Iacono	F.S. Caltanissetta-Xirbi Canicattil'-Agrigento	S.S. n.640
		P4	P5

METANODOTTO: AGRIGENTO-PIAZZA ARMERINA
DN 1200 (48"), DP 75 bar

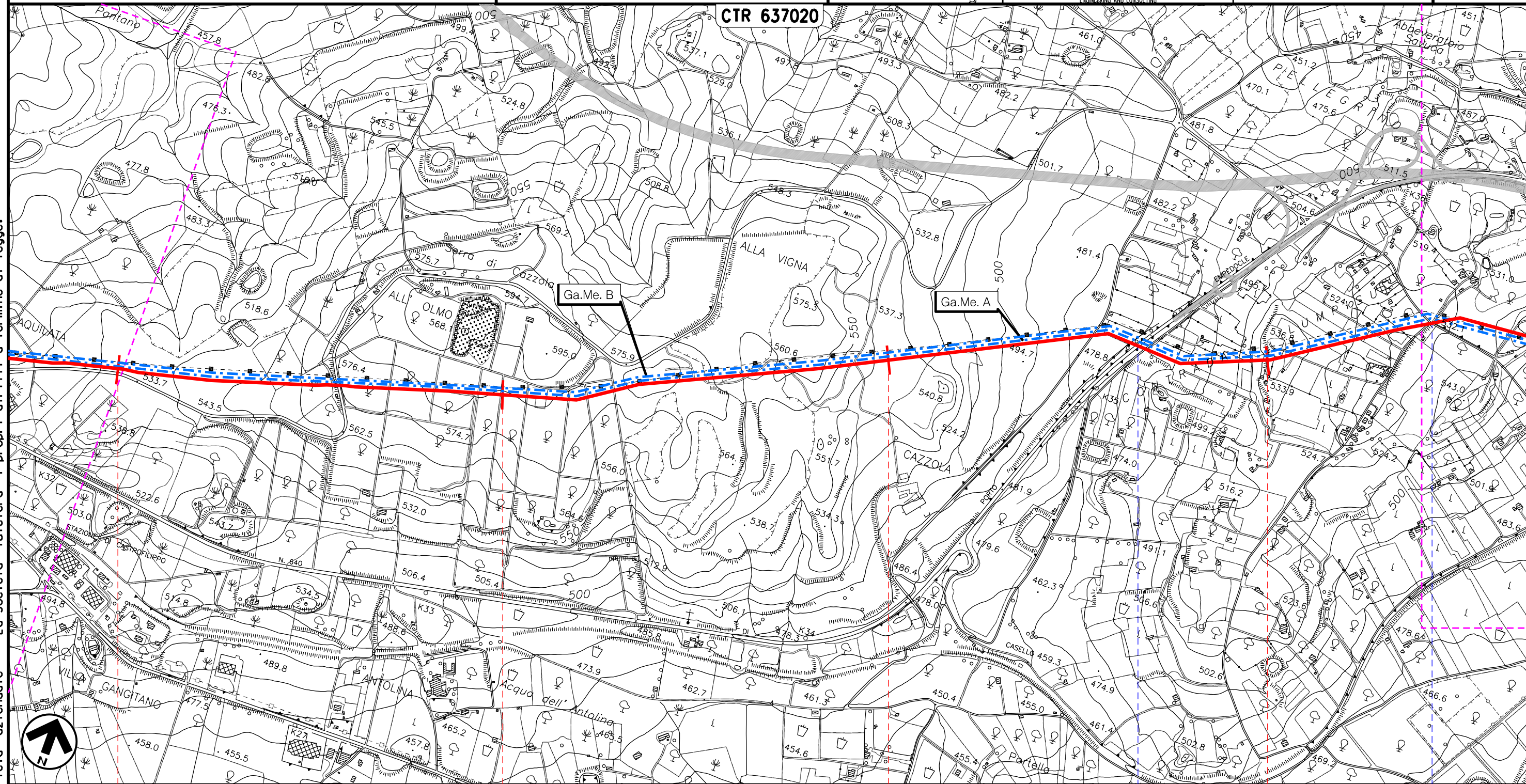
INTERFERENZA CON AREE DI INTERVENTO
DEL PIANO FORESTALE REGIONALE

Quadro d'unione



OO	11-11-11	EMISSIONE	DEL VECCHIO	FRASSINELLI	MONTONI	Foglio	9
INDICE	DATA	REVISIONI	ELABORATO	VERIFICATO	APPROVATO	di	21
						Dis.	P01395-ENV-DW-000-500
			Comm.			NR/08247	Scala
							1:10000

CTR 637020



28 29 30 31

CANICATTI'
AGRIGENTO

S.S. n. 640

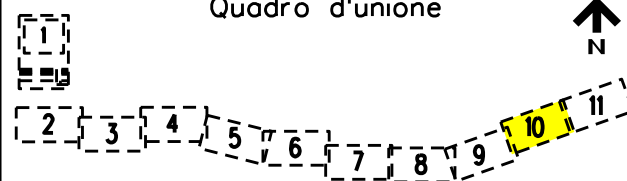
Regia Trozera
Racalmuto-Canicatti'

Il presente disegno e' di proprieta' aziendale - La Societa' tutelera' i propri diritti a termine di legge.

METANODOTTO: AGRIGENTO-PIAZZA ARMERINA
DN 1200 (48"), DP 75 bar

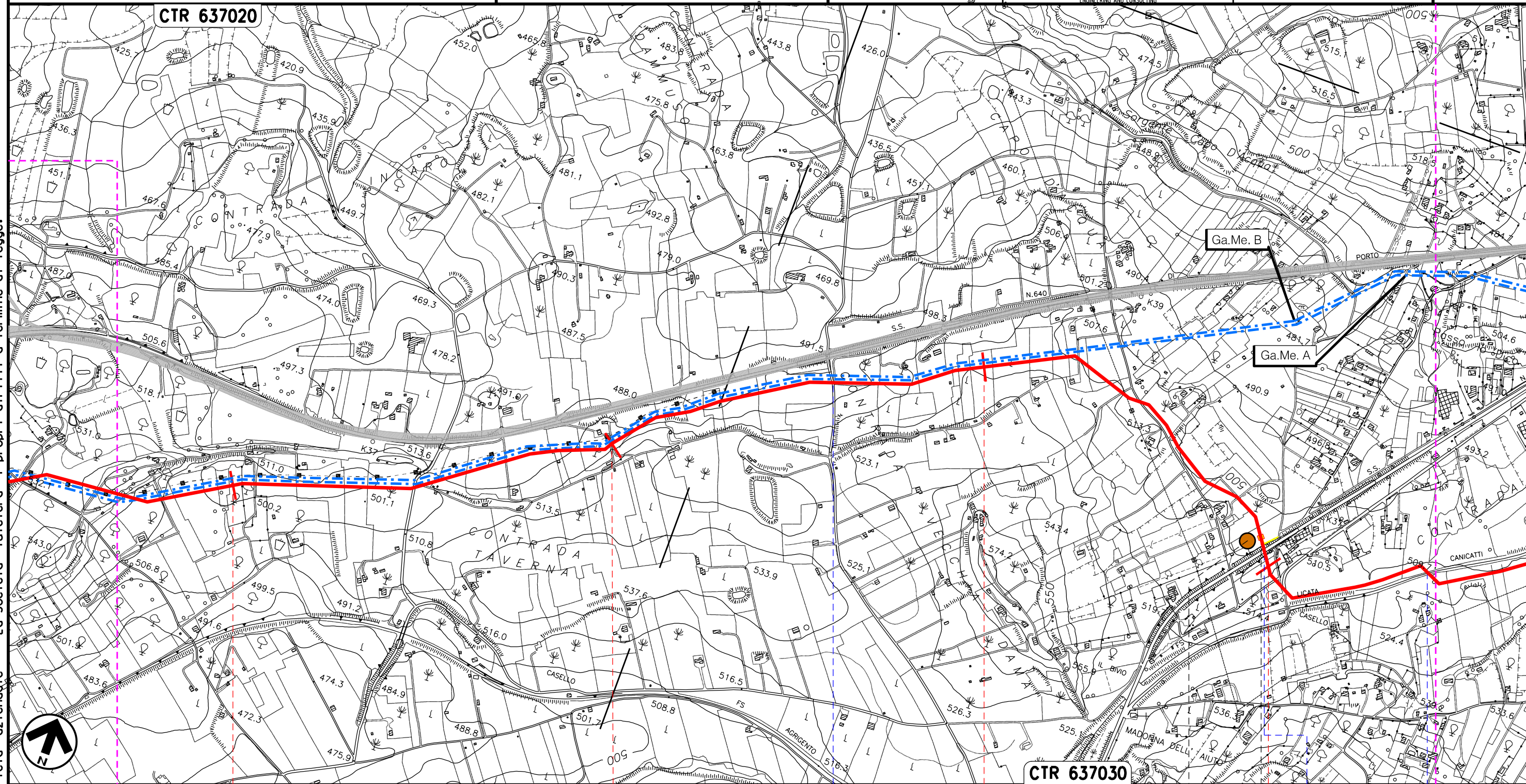
INTERFERENZA CON AREE DI INTERVENTO
DEL PIANO FORESTALE REGIONALE

Quadro d'unione



OO	11-11-11	EMISSIONE	DEL VECCHIO	FRASSINELLI	MONTONI	Foglio	10
INDICE	DATA	REVISIONI	ELABORATO	VERIFICATO	APPROVATO	di	21
 snam rete gas			 ENGINEERING AND CONSULTING			Dis.	P01395-ENV-DW-000-500
Comm.					NR/08247	Scala	1:10000

Il presente disegno e' di proprieta' aziendale - La Societa' tutelera' i propri diritti a termine di legge.



CTR 637030

32 33 34 35

CANICATTI'
AGRIGENTO

Regio Trazzera
Montedoro-Canicatti'

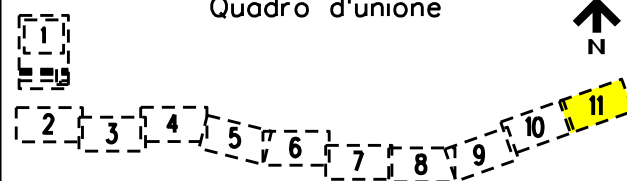
◀ n.23.1/C-34-920 ▶ F.S. Caltonisetta-Xirbi
Canicatti'-Agrigento
S.S. n. 122

P6

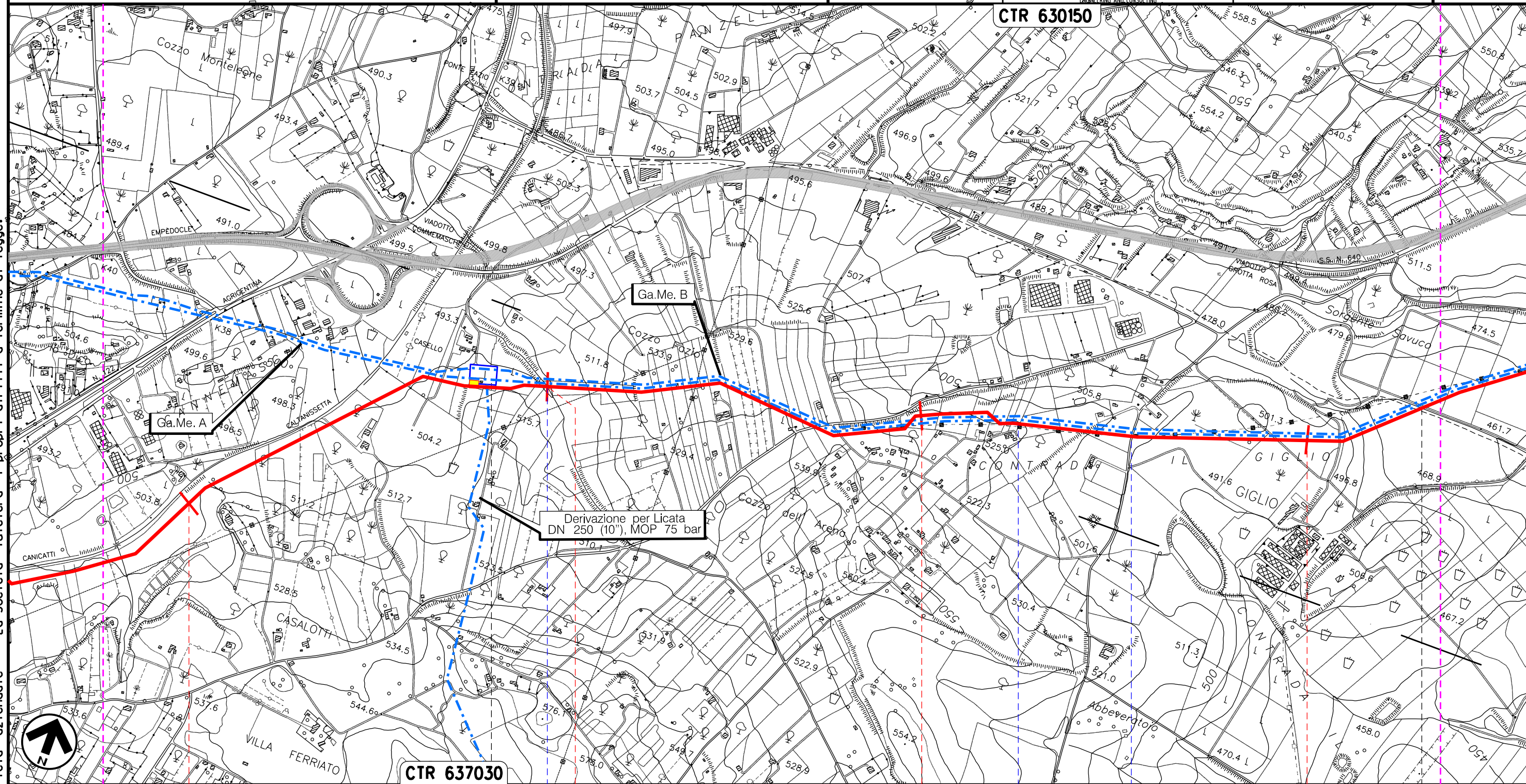
METANODOTTO: AGRIGENTO-PIAZZA ARMERINA
DN 1200 (48"), DP 75 bar

INTERFERENZA CON AREE DI INTERVENTO
DEL PIANO FORESTALE REGIONALE

Quadro d'unione



OO	11-11-11	EMISSIONE	DEL VECCHIO	FRASSINELLI	MONTONI	Foglio	11	
INDICE	DATA	REVISIONI	ELABORATO	VERIFICATO	APPROVATO	di	21	
 snam rete gas			 ENGINEERING AND CONSULTING			Dis.	P01395-ENV-DW-000-500	
					Comm.	NR/08247	Scala	1:10000



Il presente disegno e' di proprieta' aziendale - La Societa' tutelera' i propri diritti a termine di legge.



36 37 38 39

CANICATTI'
AGRIGENTO

CALTANISSETTA
CALTANISSETTA

◀ n.25/C-Interconnessione-36-855

Fosso
senza nome

Regia Trazzera
n.5 (in disuso)

SSPP ex cons.-regionale

Torrente
Paradiso

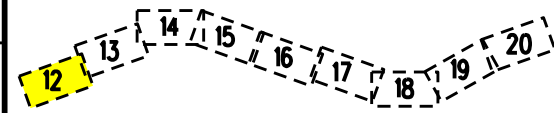





METANODOTTO: AGRIGENTO-PIAZZA ARMERINA
DN 1200 (48"), DP 75 bar

INTERFERENZA CON AREE DI INTERVENTO
DEL PIANO FORESTALE REGIONALE



Quadro d'unione

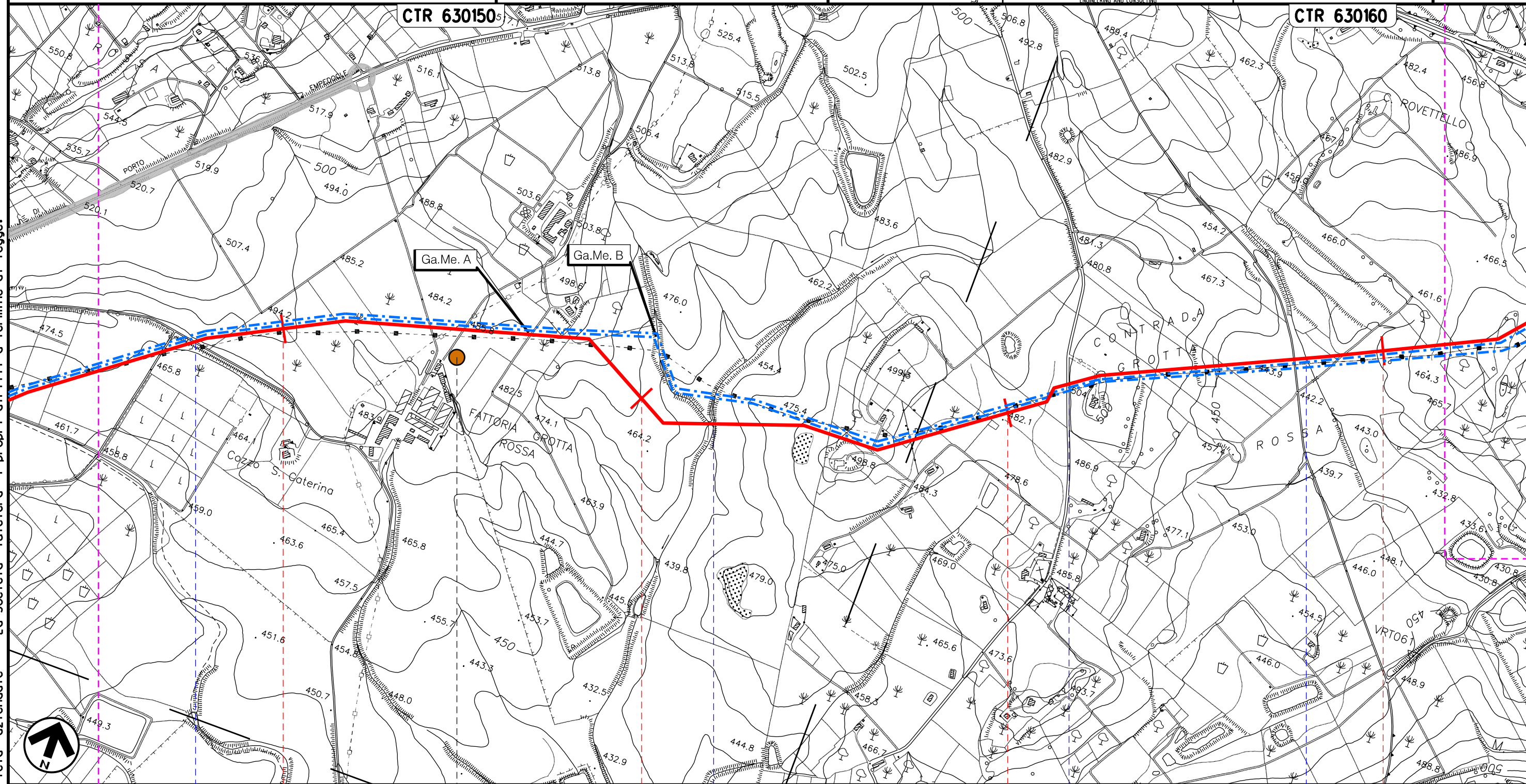


OO	11-11-11	EMISSIONE	DEL VECCHIO	FRASSINELLI	MONTONI
INDICE	DATA	REVISIONI	ELABORATO	VERIFICATO	APPROVATO
 					
			Dis. P01395-ENV-DW-000-500		
			Comm. NR/08247		

Foglio
12
di 21
Scala
1:10000

CTR 630150

CTR 630160



40

41

42

43

CALTANISSETTA
CALTANISSETTA

SSPP ex cons.-regionale

Vallone Fontana
della Signora

S.P. Serra di Falco

Vallone Ramilia

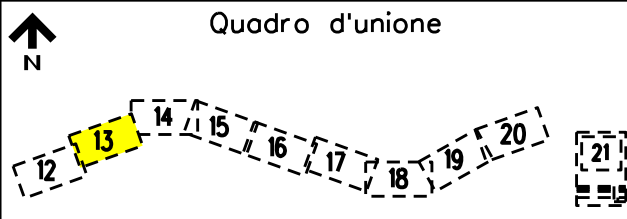
P7



Il presente disegno e' di proprieta' aziendale - La Societa' tutelera' i propri diritti a termine di legge.

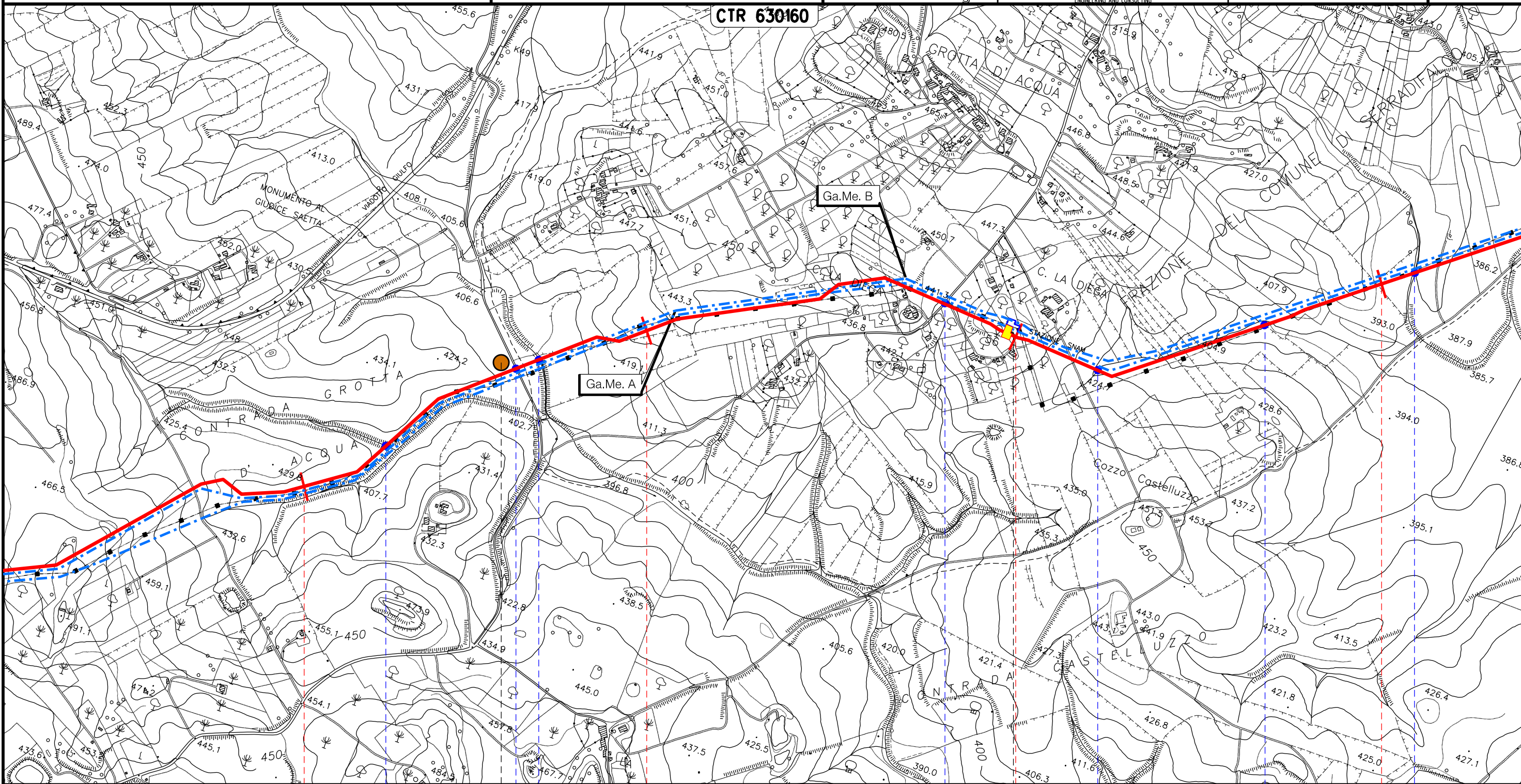
METANODOTTO: AGRIGENTO-PIAZZA ARMERINA
DN 1200 (48"), DP 75 bar

INTERFERENZA CON AREE DI INTERVENTO
DEL PIANO FORESTALE REGIONALE



OO	11-11-11	EMISSIONE	DEL VECCHIO	FRASSINELLI	MONTONI	Foglio	13
INDICE	DATA	REVISIONI	ELABORATO	VERIFICATO	APPROVATO	di	21
snam rete gas			ENGINEERING AND CONSULTING			Dis.	P01395-ENV-DW-000-500
Comm.					NR/08247	Scala	1:10000

Il presente disegno e' di proprieta' aziendale - La Societa' tutelera' i propri diritti a termine di legge.



CTR 630160

44 45 46 47

Fosso senza nome S.P. Trozzerò Fuscola Vallone Furiano o Dell'Anquilla Bifario Regia Trozzerò n.429 Vallone Ciulfo Grotta D'Acqua

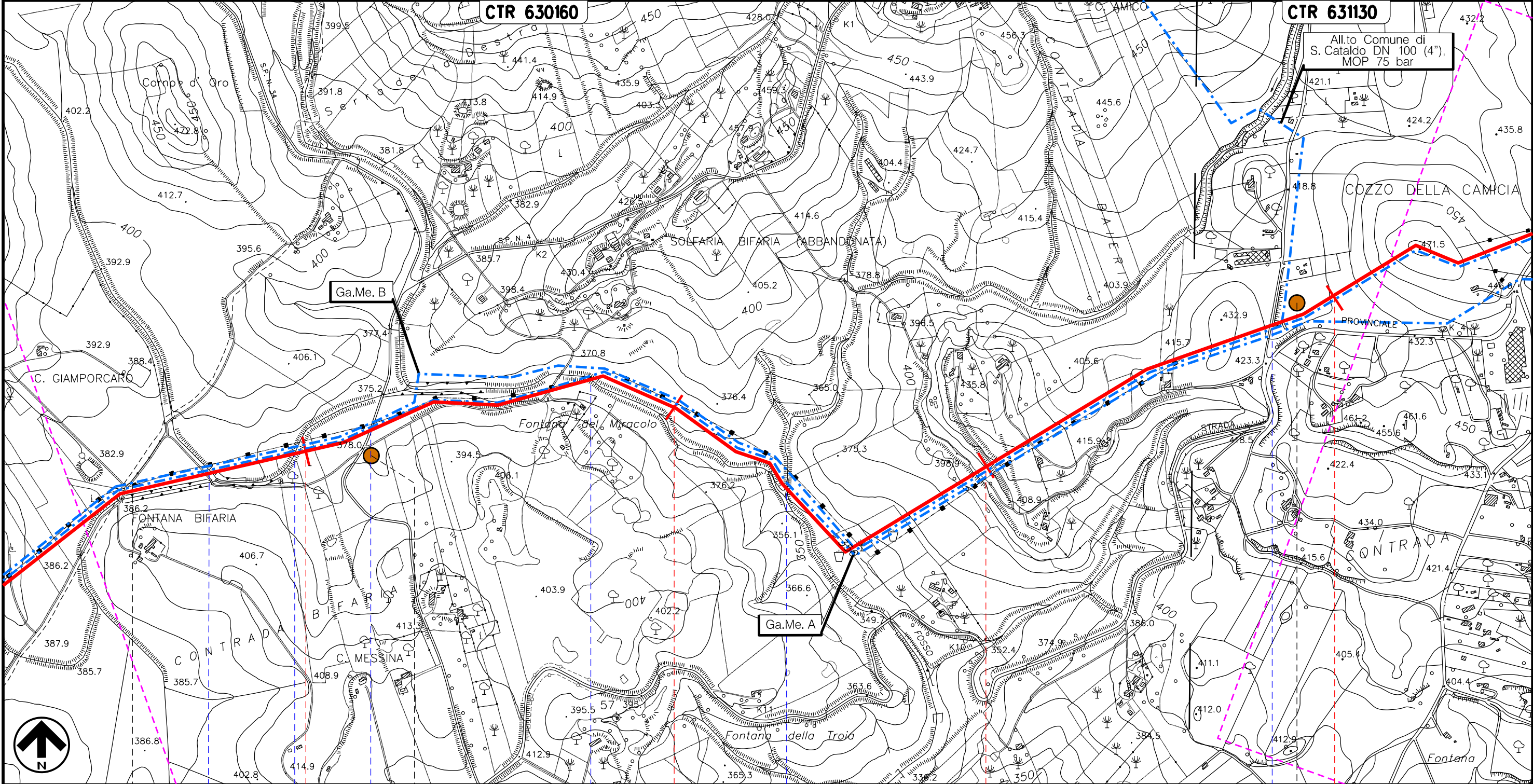
P8

METANODOTTO: AGRIGENTO-PIAZZA ARMERINA
DN 1200 (48"), DP 75 bar

INTERFERENZA CON AREE DI INTERVENTO
DEL PIANO FORESTALE REGIONALE



OO	11-11-11	EMISSIONE	DEL VECCHIO	FRASSINELLI	MONTONI	Foglio	14	
INDICE	DATA	REVISIONI	ELABORATO	VERIFICATO	APPROVATO	di	21	
						Dis.	P01395-ENV-DW-000-500	
Comm.						NR/08247	Scala	1:10000

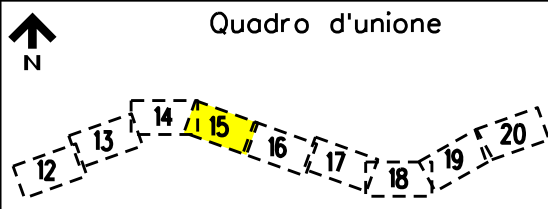


Il presente disegno e' di proprieta' aziendale - La Societa' tutelera' i propri diritti a termine di legge.

SERRADIFALCO	48	49	50	51
Vallone D'Acqua Vuccieri		S.P. n.81	Torrente Grotta	Vallone Mangiaretti
P9		P10		

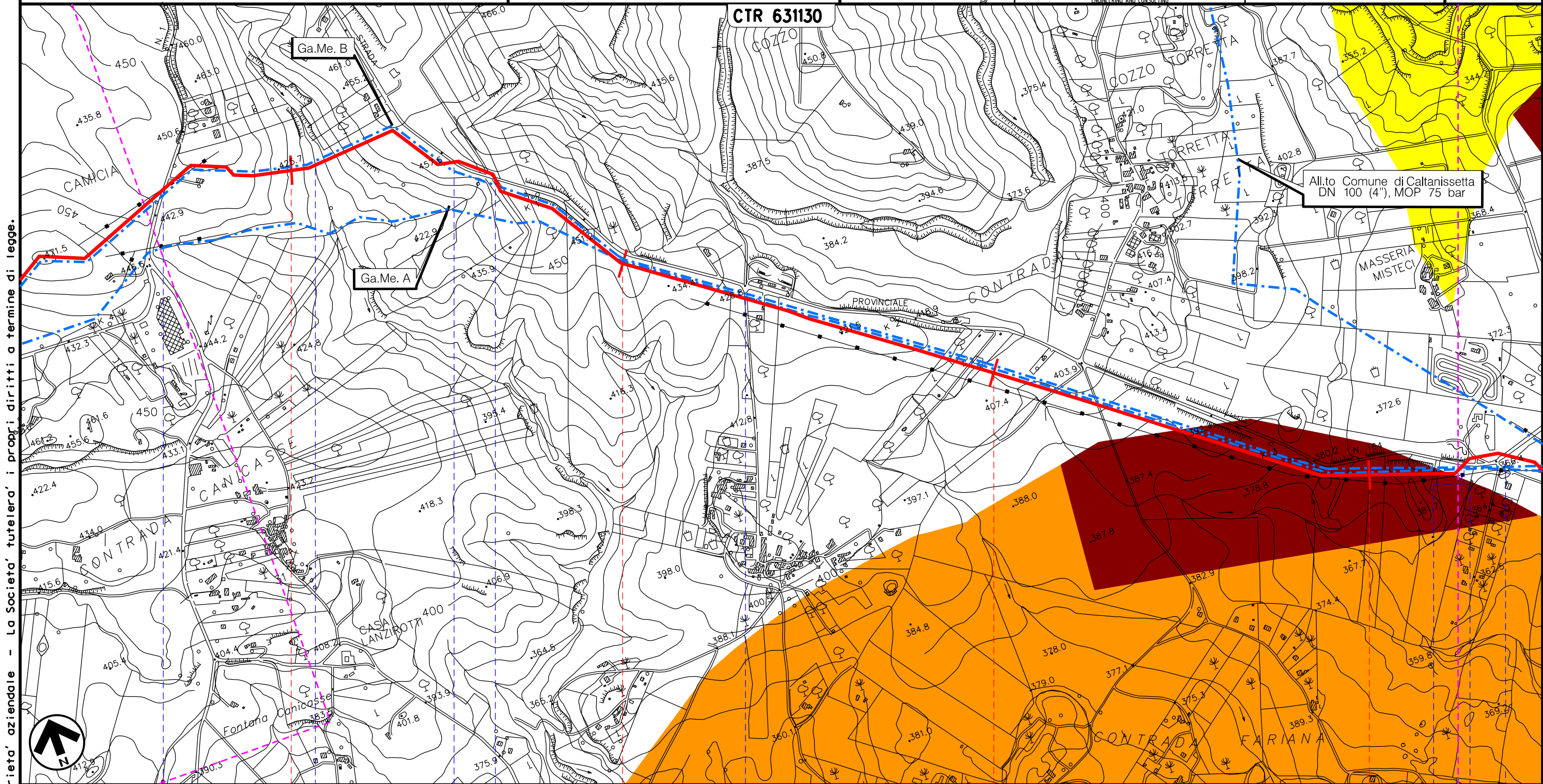
METANODOTTO: AGRIGENTO-PIAZZA ARMERINA
DN 1200 (48"), DP 75 bar

INTERFERENZA CON AREE DI INTERVENTO
DEL PIANO FORESTALE REGIONALE



OO	11-11-11	EMISSIONE	DEL VECCHIO	FRASSINELLI	MONTONI
INDICE	DATA	REVISIONI	ELABORATO	VERIFICATO	APPROVATO
 snam rete gas			 ENGINEERING AND CONSULTING		
			Dis. P01395-ENV-DW-000-500		
			Comm. NR/08247		

Foglio
15
di 21
Scala
1:10000



Il presente disegno e' di proprieta' aziendale - La Societa' tutelera' i propri diritti a termine di legge.

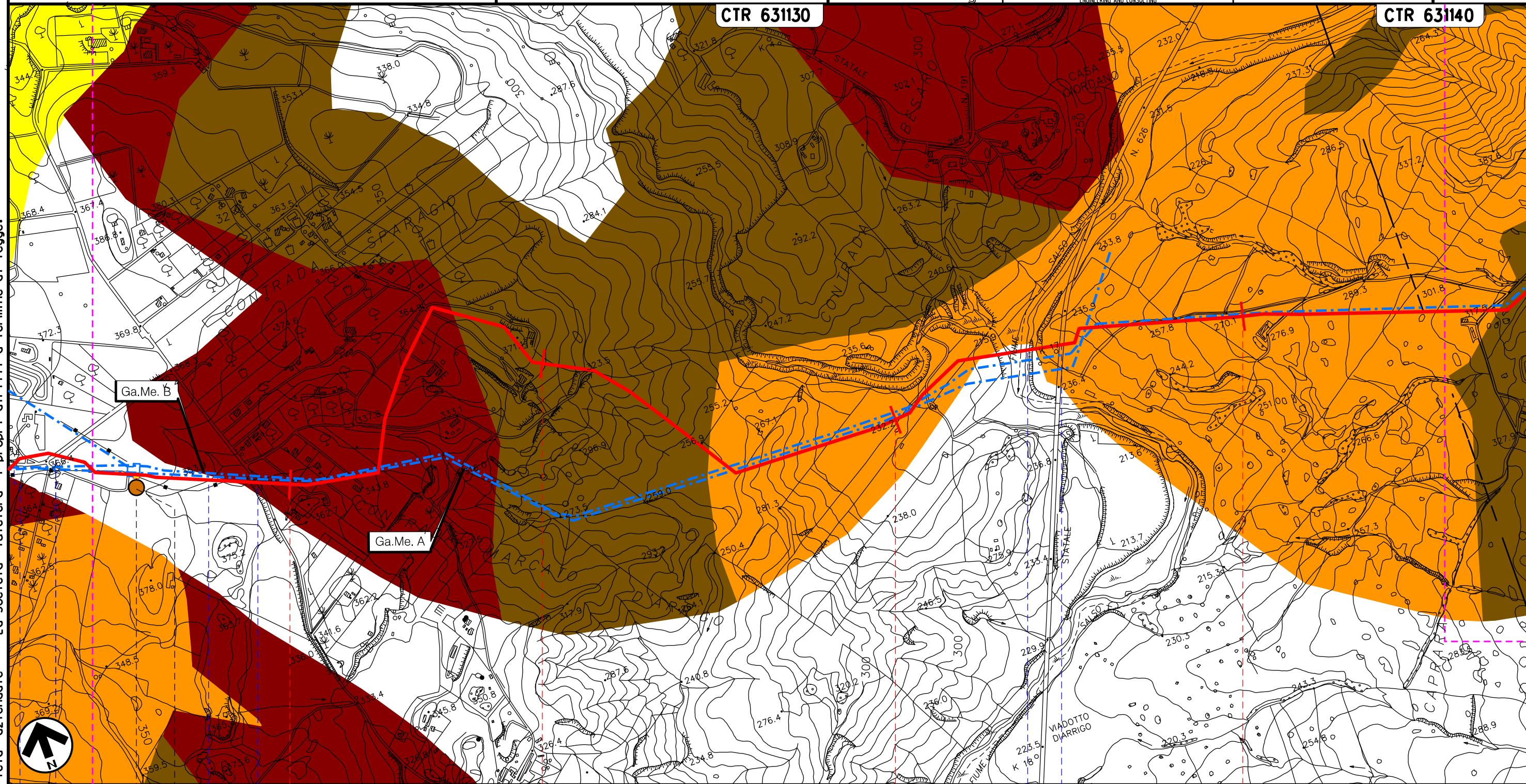
52	53	54	55
CALTANISSETTA CALTANISSETTA			
S.P. n.1	Vallone Conicasse	S.P. n.164	S.P. Prestianni
			Regio Trozzero Marcato D'Arrigo
S.P. n.164			

METANODOTTO: AGRIGENTO-PIAZZA ARMERINA
DN 1200 (48"), DP 75 bar

INTERFERENZA CON AREE DI INTERVENTO
DEL PIANO FORESTALE REGIONALE

Quadro d'unione

OO	11-11-11	EMISSIONE	DEL VECCHIO	FRASSINELLI	MONTONI	Foglio	16
INDICE	DATA	REVISIONI	ELABORATO	VERIFICATO	APPROVATO	di	21
eni		snam rete gas	Enereco		Dis. P01395-ENV-DW-000-500	Scala	1:10000
			ENGINEERING AND CONSULTING		Comm. NR/08247		



Il presente disegno e' di proprieta' aziendale - La Societa' tutelera' i propri diritti a termine di legge.

56	57	58	59
	CALTANISSETTA		PIETRAPERZIA
	CALTANISSETTA		ENNA
S.P. n.164		F. Salso o Imera Merid.	
Regia Trazzera Marcato D'Arrigo		Strada a Scorrimento Veloce Caltanissetta-Gela	
S.P. n.218			
P11			

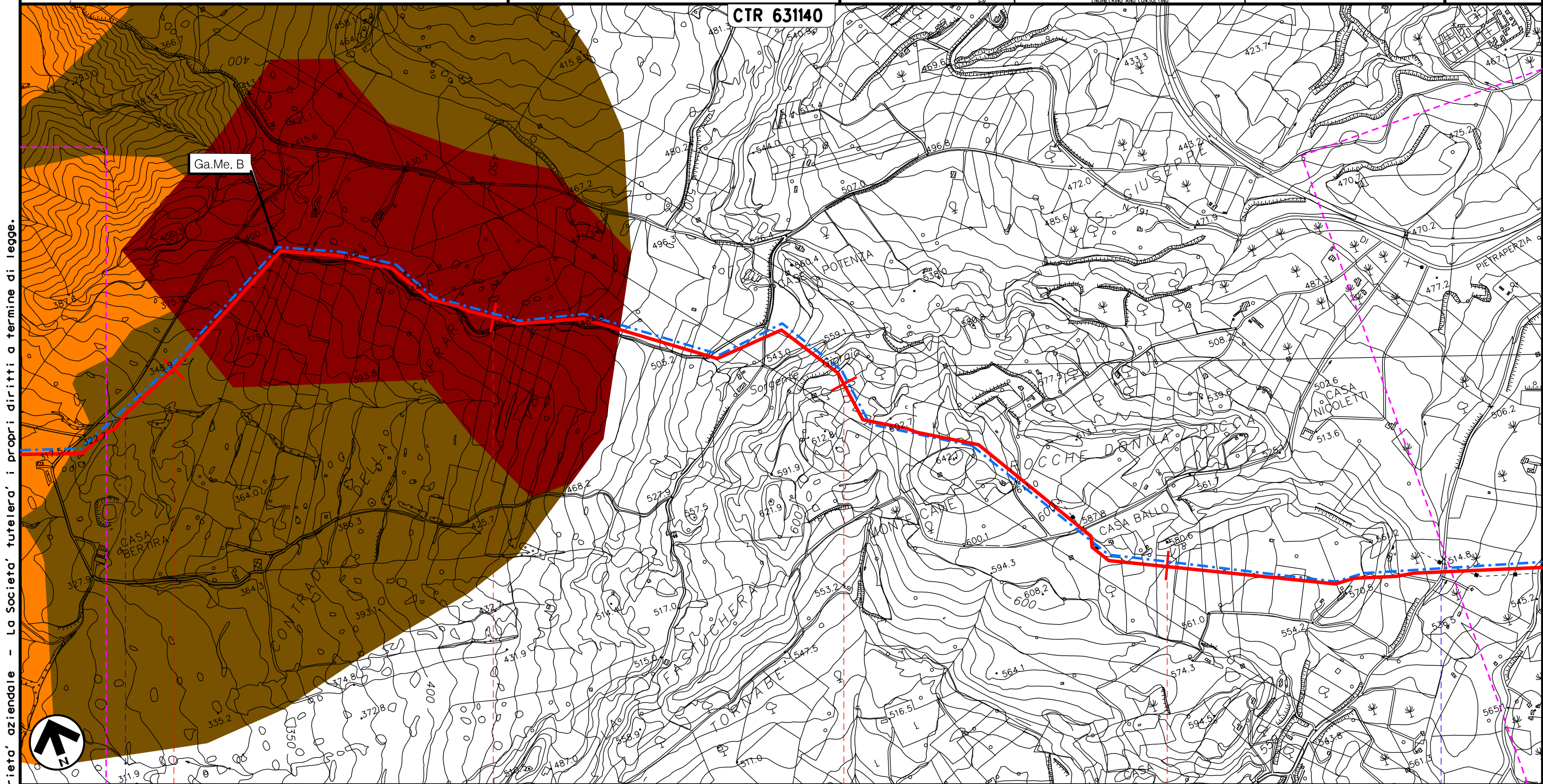
METANODOTTO: AGRIGENTO-PIAZZA ARMERINA
DN 1200 (48"), DP 75 bar

INTERFERENZA CON AREE DI INTERVENTO
DEL PIANO FORESTALE REGIONALE

Quadro d'unione

12 13 14 15 16 17 18 19 20 21

OO	11-11-11	EMISSIONE	DEL VECCHIO	FRASSINELLI	MONTONI	Foglio
INDICE	DATA	REVISIONI	ELABORATO	VERIFICATO	APPROVATO	17
snam rete gas			ENGINEERING AND CONSULTING			di 21
Dis. P01395-ENV-DW-000-500					Scala	1:10000
Comm. NR/08247						



Il presente disegno e' di proprieta' aziendale - La Societa' tutelera' i propri diritti a termine di legge.

60 61 62 63

PIETRAPERZIA
ENNA

Fosso
senza nome

Torrente
d'Arrigo



METANODOTTO: AGRIGENTO-PIAZZA ARMERINA
DN 1200 (48"), DP 75 bar

INTERFERENZA CON AREE DI INTERVENTO
DEL PIANO FORESTALE REGIONALE

Quadro d'unione

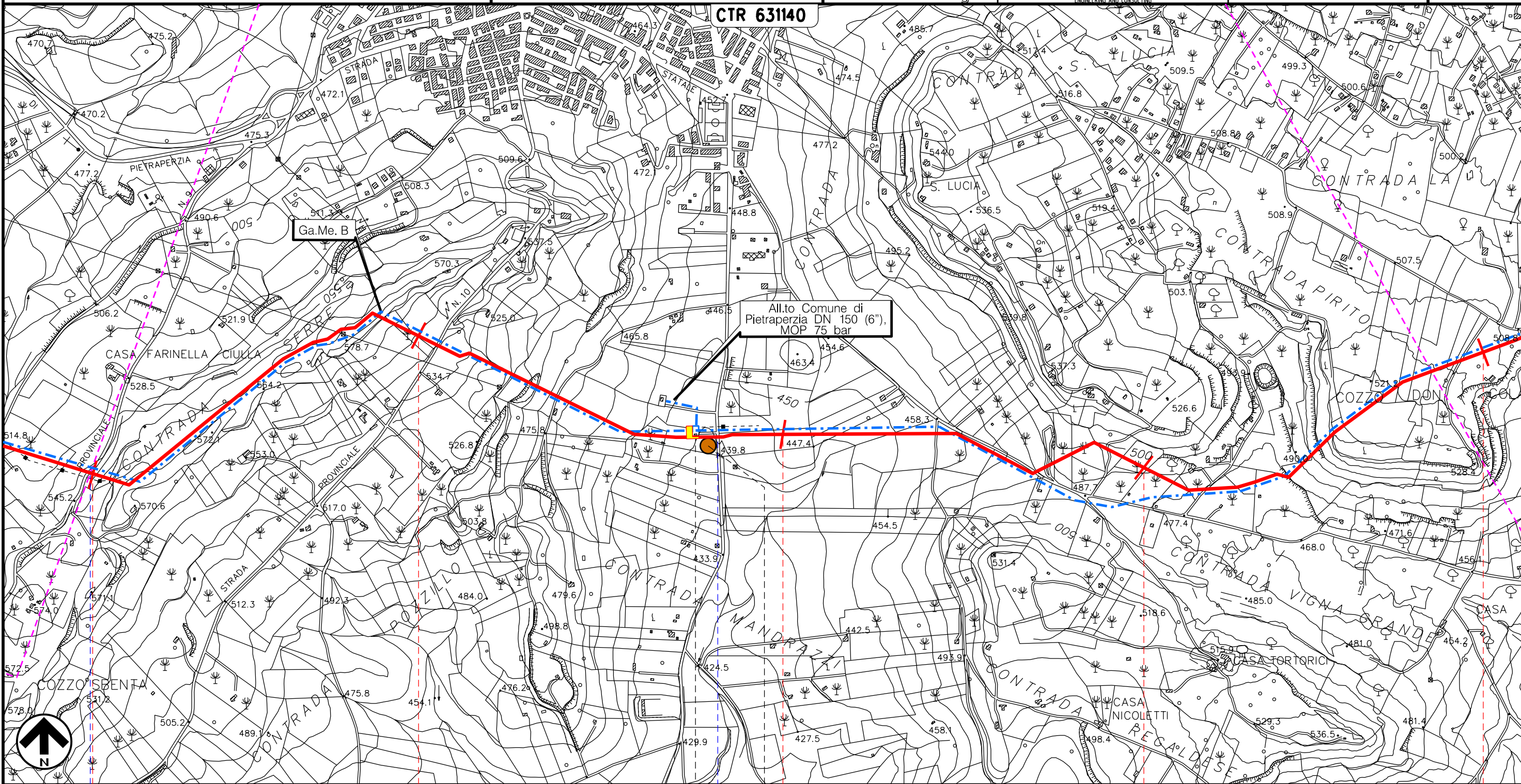
12 13 14 15 16 17 18 19 20 21

OO	11-11-11	EMISSIONE	DEL VECCHIO	FRASSINELLI	MONTONI
INDICE	DATA	REVISIONI	ELABORATO	VERIFICATO	APPROVATO
			Dis. P01395-ENV-DW-000-500		
			Comm. NR/08247		

Foglio
18
di 21
Scala
1:10000



Il presente disegno e' di proprieta' aziendale - La Societa' tutelera' i propri diritti a termine di legge.



64 65 66 67 68

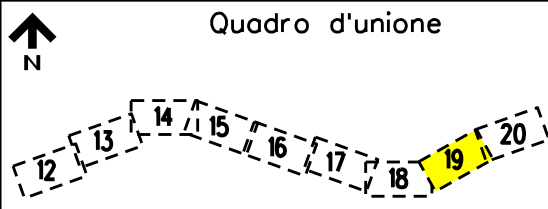
PIETRAPERZIA
ENNA

S.P. n.9 S.P. n.10

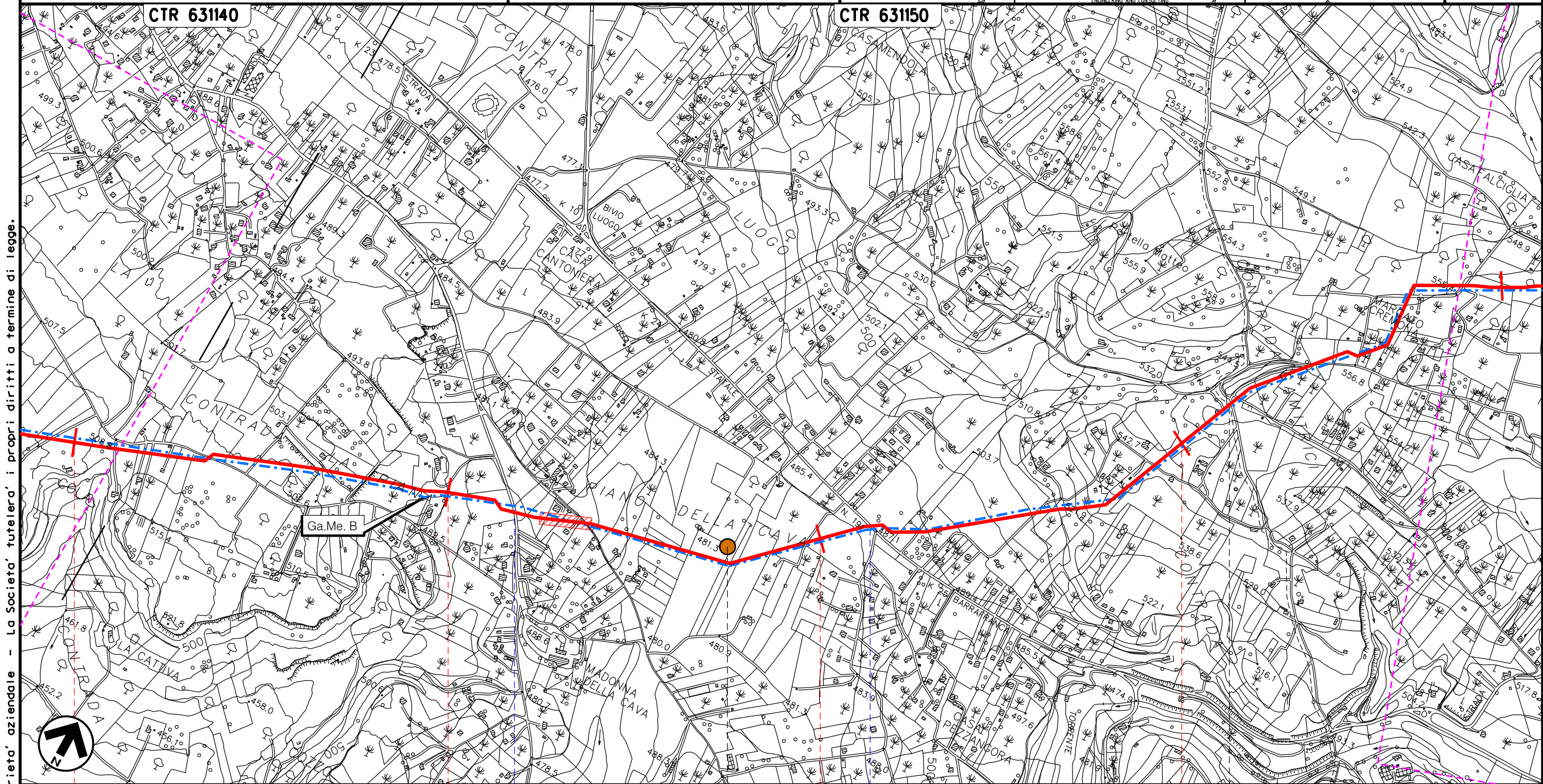
P12

METANODOTTO: AGRIGENTO-PIAZZA ARMERINA
DN 1200 (48"), DP 75 bar

INTERFERENZA CON AREE DI INTERVENTO
DEL PIANO FORESTALE REGIONALE



OO	11-11-11	EMISSIONE	DEL VECCHIO	FRASSINELLI	MONTONI	Foglio	19	
INDICE	DATA	REVISIONI	ELABORATO	VERIFICATO	APPROVATO	di	21	
 snam rete gas			 ENGINEERING AND CONSULTING			Dis.	P01395-ENV-DW-000-500	
					Comm.	NR/08247	Scala	1:10000

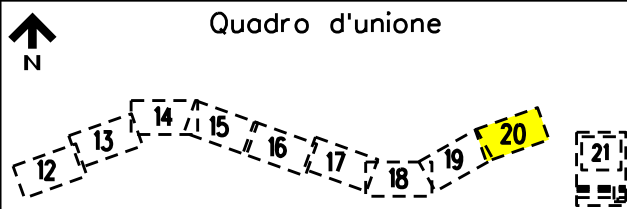


Il presente disegno e' di proprieta' aziendale - La Societa' tutelera' i propri diritti a termine di legge.

68	69	70	71
PIETRAPERZIA		PIAZZA ARMERINA	
Regia Trazzera Caltaniss.-Pietraperzia Boccafrana-Mazzarino		ENNA S.S. n.191	
		P13	

METANODOTTO: AGRIGENTO-PIAZZA ARMERINA
DN 1200 (48"), DP 75 bar

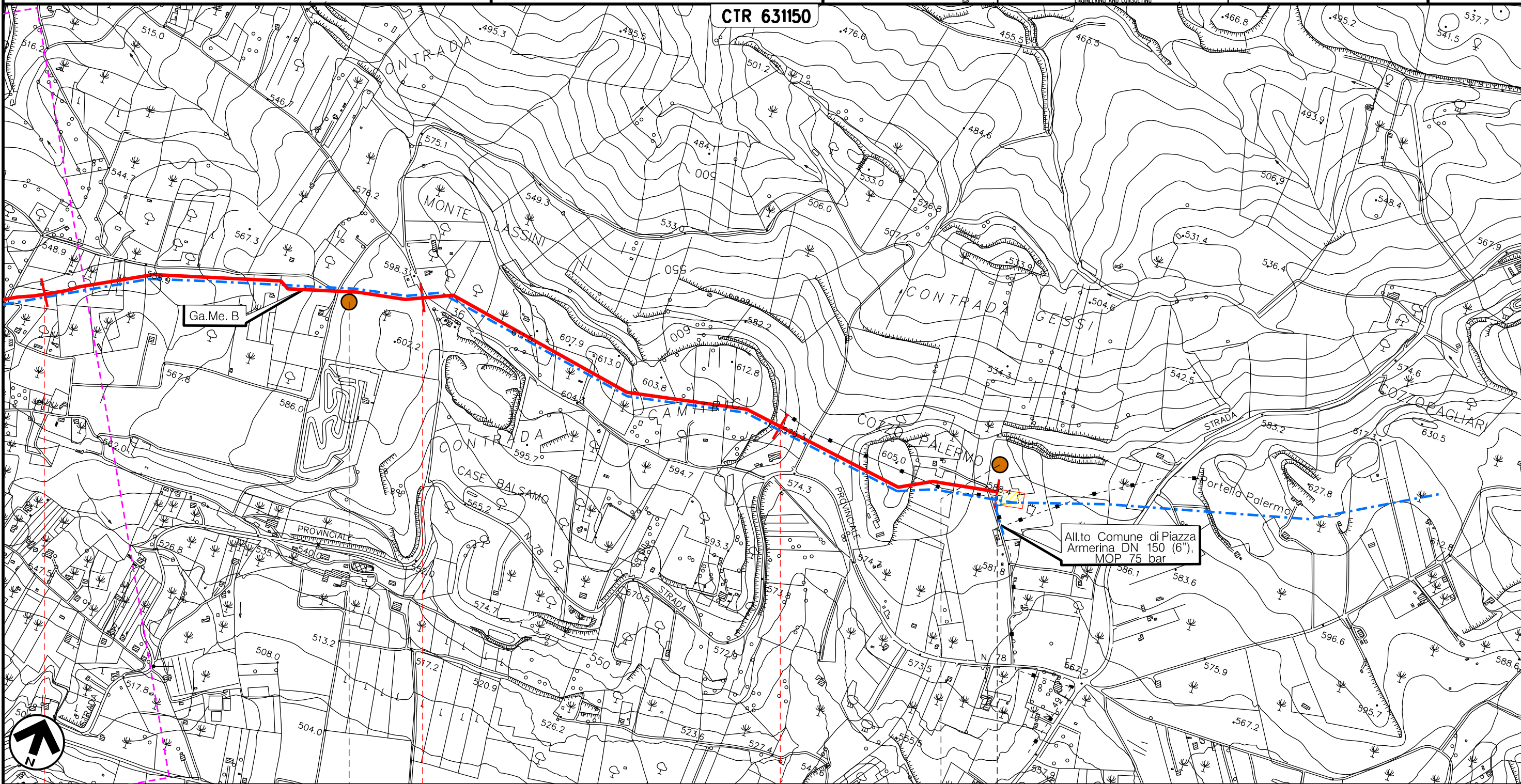
INTERFERENZA CON AREE DI INTERVENTO
DEL PIANO FORESTALE REGIONALE



OO	11-11-11	EMISSIONE	DEL VECCHIO	FRASSINELLI	MONTONI
INDICE	DATA	REVISIONI	ELABORATO	VERIFICATO	APPROVATO
snam rete gas			ENGINEERING AND CONSULTING		
			Dis. P01395-ENV-DW-000-500		Foglio 20 di 21
			Comm. NR/08247		Scala 1:10000

Foglio 20 di 21
Scala 1:10000

Il presente disegno e' di proprieta' aziendale - La Societa' tutelera' i propri diritti a termine di legge.



CTR 631150

Ga.Me. B

All.to Comune di Piazza Armerina DN 150 (6"), MOP 75 bar

72 73 74 74+670

PIAZZA ARMERINA
ENNA

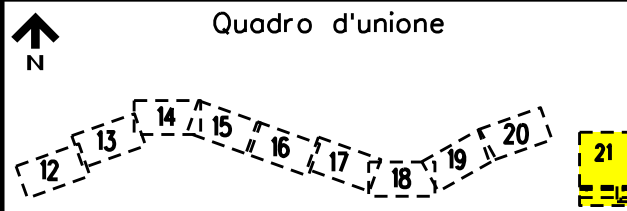
Stazione L/R PIG
n. 27.27C provvisorio-74-670

P14

P15

METANODOTTO: AGRIGENTO-PIAZZA ARMERINA
DN 1200 (48"), DP 75 bar

INTERFERENZA CON AREE DI INTERVENTO
DEL PIANO FORESTALE REGIONALE



OO	11-11-11	EMISSIONE	DEL VECCHIO	FRASSINELLI	MONTONI
INDICE	DATA	R E V I S I O N I		ELABORATO	VERIFICATO
			Dis. P01395-ENV-DW-000-500		
			Comm. NR/08247		

Foglio
21
di 21
Scala
1:10000



LEGENDA

SIMBOLOGIA CARTOGRAFICA

- | | | | |
|--|---|--|---|
| | Metanodotto in progetto | | Altre condotte di terzi |
| | Metanodotti in esercizio | | Altri metanodotti in progetto |
| | Metanodotti da porre fuori esercizio e recuperare | | Gallerie, Tunnel, Mini-Microtunnel, Raise Boring e T.O.C. |
| | Aree impianti stacco-terminale in progetto | | Impianti di linea in progetto |
| | Aree impianti stacco-terminale esistenti | | Impianti di linea su rete in esercizio |
| | Piazzola di stoccaggio tubazioni | | Impianti di linea da porre fuori esercizio e recuperare |
| | Strada di accesso all'impianto | | Depositi temporanei |
| | Adeguamento strade esistenti | | Strade di accesso provvisorio |
| | Limite sovrapposizione fogli | | Punto di ripresa fotografico e numerazione |
| | | | Viabilita' di progetto |

SIMBOLOGIA MECCANICA

- Punto di intercettazione di linea (P.I.L.)
- Punto di intercettazione di derivazione importante (P.I.D.I.)
- Punto di intercettazione di derivazione semplice con stacco da P.I.L. (P.I.D.S.)
- Punto di intercettazione e derivazione semplice con stacco da Linea (P.I.D.S.)
- Punto di intercettazione con discaggio di allacciamento (P.I.D.A.)
- Punto predisposto per il discaggio di allacciamento (P.P.D.A.)
- Punto di sezionamento elettrico terminale (P.S.E.T.)
- Stazione predisposta per lancio e ricevimento PIG
- Impianto di riduzione/regolazione della pressione

Aree a priorit  di intervento

- 1a alta
- 1b alta
- 2a medio-alta
- 2b medio-alta

Il presente disegno   di propriet  aziendale - La Societ  tutela i propri diritti a termine di legge.

Progressiva chilometrica	N.	
Comuni		
Province		
Impianti	TIPO - N. - PROGR. km	TIPO - N. - ESISTENTE
Attraversamenti	TIPOLOGIA ATTRAVERSATA (SS n. **, corso d'acqua, ferrovia, ecc.)	
Strade - Piste - Piazzole tubazioni	ACCESSO IMPIANTI	ADEGUAMENTI STRADE
Fascia di lavoro	ALLARGATA	RIDOTTA
Scavabilit� terreni	SCIOLTI (T)	ROCCIA TENERA (RT) ROCCIA DURA (RD)
Ripristini morfologici	TIPOLOGIA RIPRISTINO (Dis. ST - XXX)	
Ripristini vegetazionali	INERBIMENTI	PIANTAGIONI INERBIMENTE PIANTAGIONI