


SEGRE F. BIANCO	1.252 m
TERRINO	1.252 m
STRADA sp. 30 cm	1.252 m
FOSCO	0.532 m
COLLA	0.100 m
TERMINO STRADALE sp. 30 cm	1.252 m

SEZIONE N. : 1
Q. PROGETTO : 424.70
DIST.PROG. : 0+000.00

LEGENDA CAMPITURE
[] INALZATA

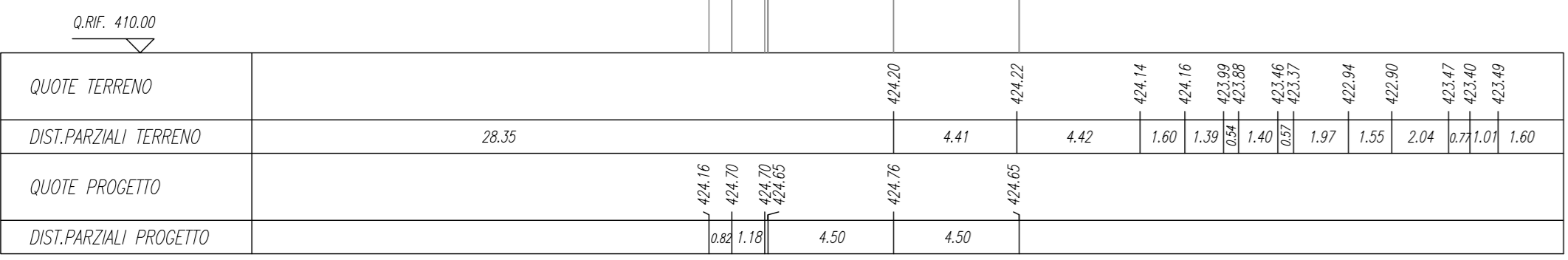
SCALA 1:200



SEGRE F. BIANCO	1.214 m
TERRINO	1.214 m
STRADA sp. 30 cm	1.214 m
FOSCO	0.532 m
COLLA	0.100 m
TERMINO STRADALE sp. 30 cm	1.214 m

SEZIONE N. : 2
Q. PROGETTO : 424.76
DIST.PROG. : 0+000.00

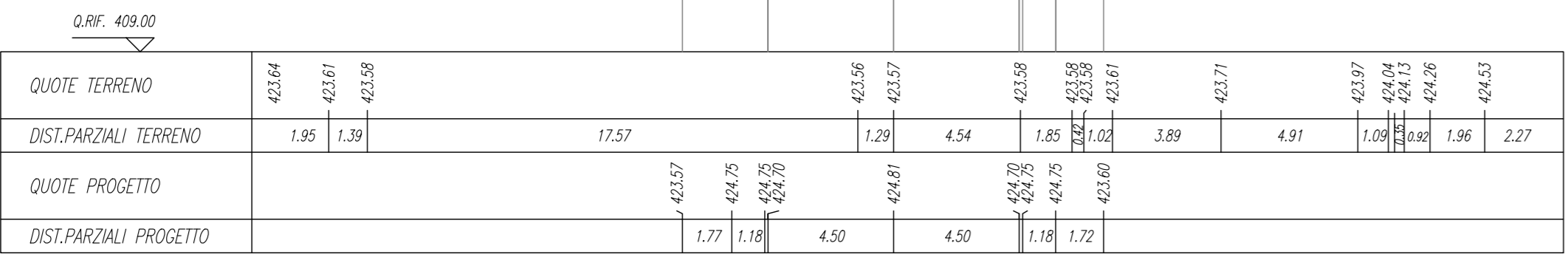
SCALA 1:200



SEGRE F. BIANCO	1.190 m
TERRINO	1.190 m
STRADA sp. 30 cm	1.190 m
FOSCO	0.532 m
COLLA	0.100 m
TERMINO STRADALE sp. 30 cm	1.190 m

SEZIONE N. : 3
Q. PROGETTO : 424.81
DIST.PROG. : 0+100.00

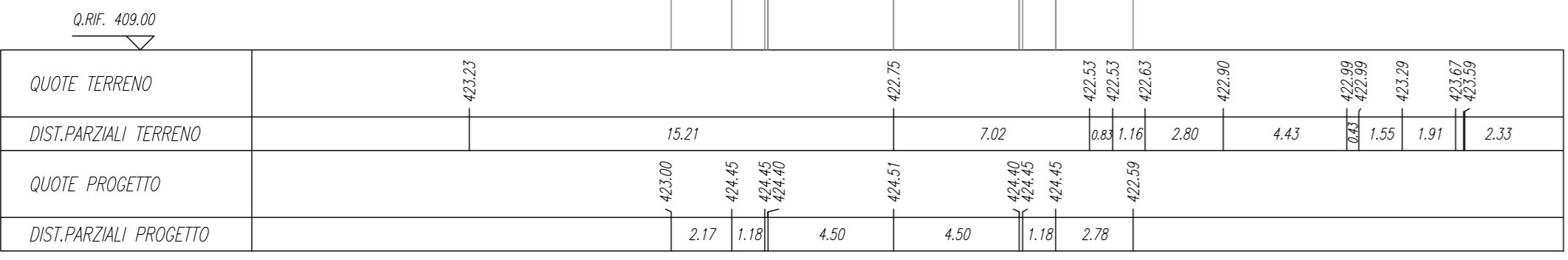
SCALA 1:200



SEGRE F. BIANCO	15.428 m
TERRINO	15.428 m
STRADA sp. 30 cm	15.428 m
FOSCO	0.532 m
COLLA	0.100 m
TERMINO STRADALE sp. 30 cm	15.428 m

SEZIONE N. : 4
Q. PROGETTO : 424.51
DIST.PROG. : 0+150.00

SCALA 1:200

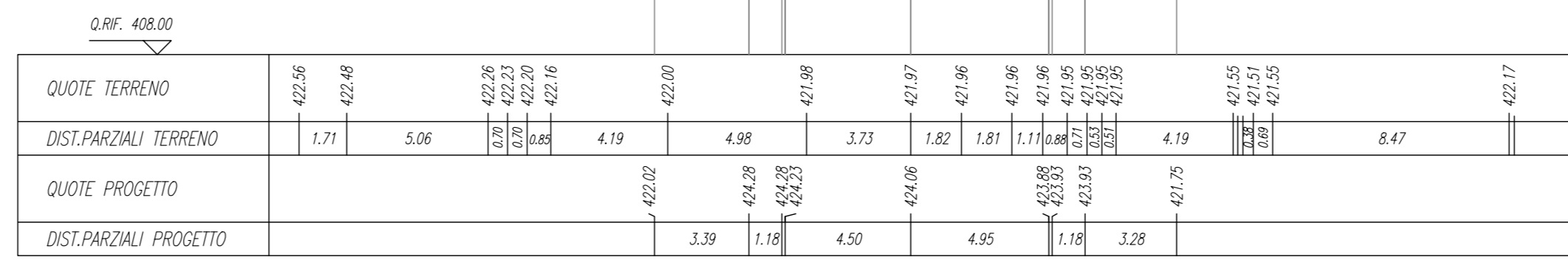


SEGRE F. BIANCO	1.252 m
TERRINO	1.252 m
STRADA sp. 30 cm	1.252 m
FOSCO	0.532 m
COLLA	0.100 m
TERMINO STRADALE sp. 30 cm	1.252 m

SEZIONE N. : 5
Q. PROGETTO : 424.06
DIST.PROG. : 0+300.00

LEGENDA CAMPITURE
[] INALZATA

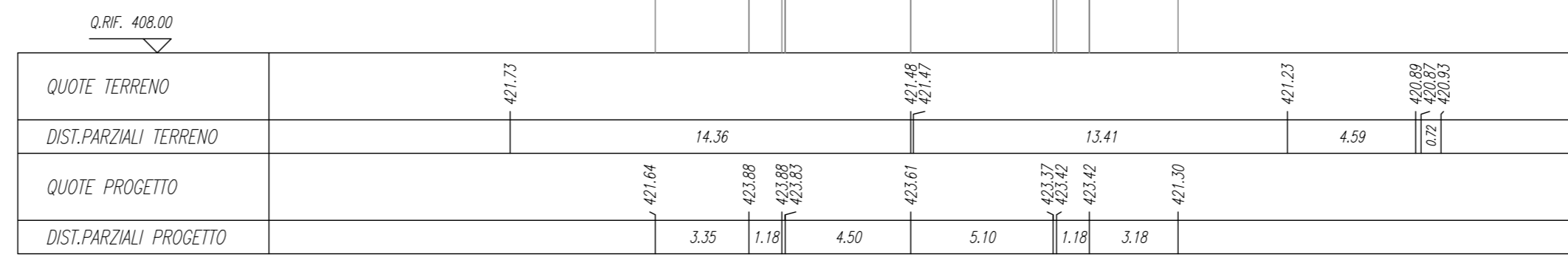
SCALA 1:200



SEGRE F. BIANCO	1.251 m
TERRINO	1.251 m
STRADA sp. 30 cm	1.251 m
FOSCO	0.532 m
COLLA	0.100 m
TERMINO STRADALE sp. 30 cm	1.251 m

SEZIONE N. : 6
Q. PROGETTO : 423.61
DIST.PROG. : 0+350.00

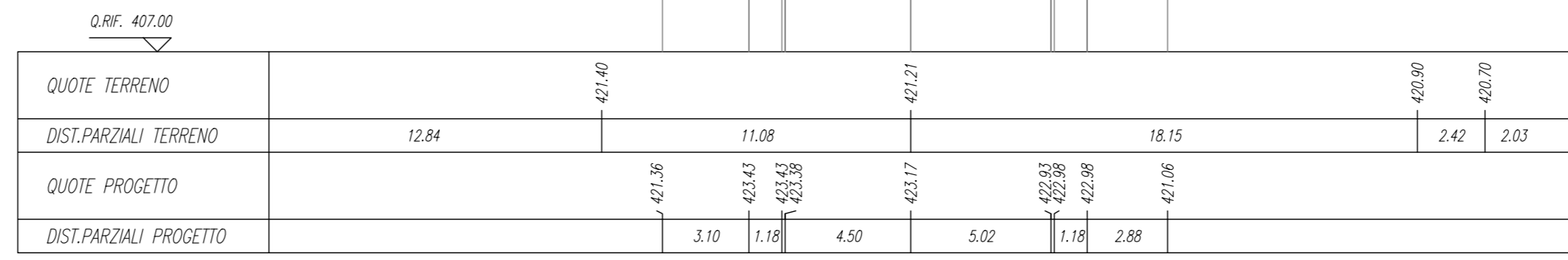
SCALA 1:200



SEGRE F. BIANCO	1.250 m
TERRINO	1.250 m
STRADA sp. 30 cm	1.250 m
FOSCO	0.532 m
COLLA	0.100 m
TERMINO STRADALE sp. 30 cm	1.250 m

SEZIONE N. : 7
Q. PROGETTO : 423.17
DIST.PROG. : 0+300.00

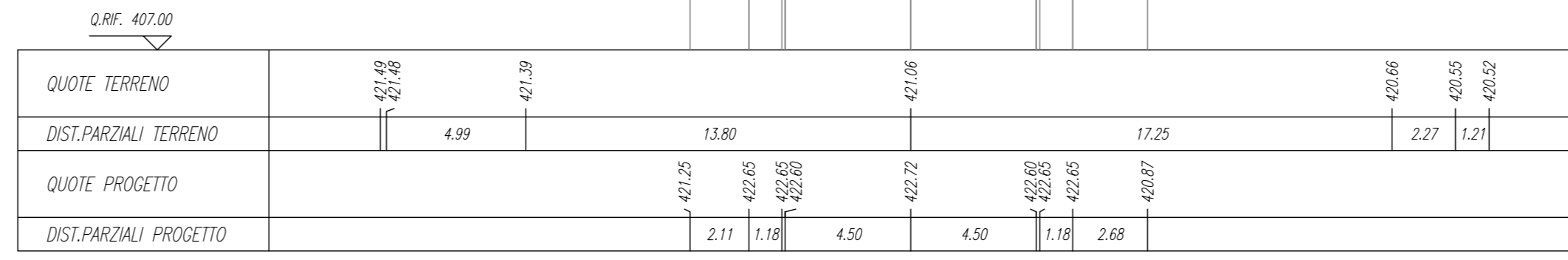
SCALA 1:200



SEGRE F. BIANCO	15.114 m
TERRINO	15.114 m
STRADA sp. 30 cm	15.114 m
FOSCO	0.532 m
COLLA	0.100 m
TERMINO STRADALE sp. 30 cm	15.114 m

SEZIONE N. : 8
Q. PROGETTO : 422.72
DIST.PROG. : 0+350.00

SCALA 1:200



COMMITTENTE: **RFI** RETE FERROVIARIA ITALIANA GRUPPO FERROVIE DELLO STATO ITALIANE

PROGETTAZIONE: **ITALFER** GRUPPO IMPRESA BILLO DI GIULIANO

DIRETTRICE FERROVIARIA MESSINA - CATANIA - PALERMO
NUOVO COLLEGAMENTO PALERMO - CATANIA

U.O. INFRASTRUTTURE NORD
PROGETTO DEFINITIVO
TRATTA LERCARA DIR. - CALTANISSETTA XIRBI (LOTTO 3)

VIABILITA'
NV13 - Variante SP64
Sezioni trasversali - Tav. 1 di 3

SCALA: 1:200

COMMESSA LOTTO FASE ENTE TIPO DOC. OPERA/DISCIPLINA Progr. REV.

RS3T	30	D	26	W9	NV1300	001	B
------	----	---	----	----	--------	-----	---

Rev.	Descrizione	Redatto	Data	Verificato	Data	Approvato	Data	Autorizzato Data
A	Emissione Esecutiva	21/05/2010	Feb-2010	1/05/2010	Feb-2010	[Signature]	Feb-2010	Apr-2010
B	Emissione Esecutiva	21/05/2010	Apr-2010	1/05/2010	Apr-2010	[Signature]	Apr-2010	Apr-2010

File: RS3T.3.0.D.26.W9.NV.13.0.0.001.B n. Elab.: 26_690