PIANTA QUOTA BANCHINA
Scala 1:200

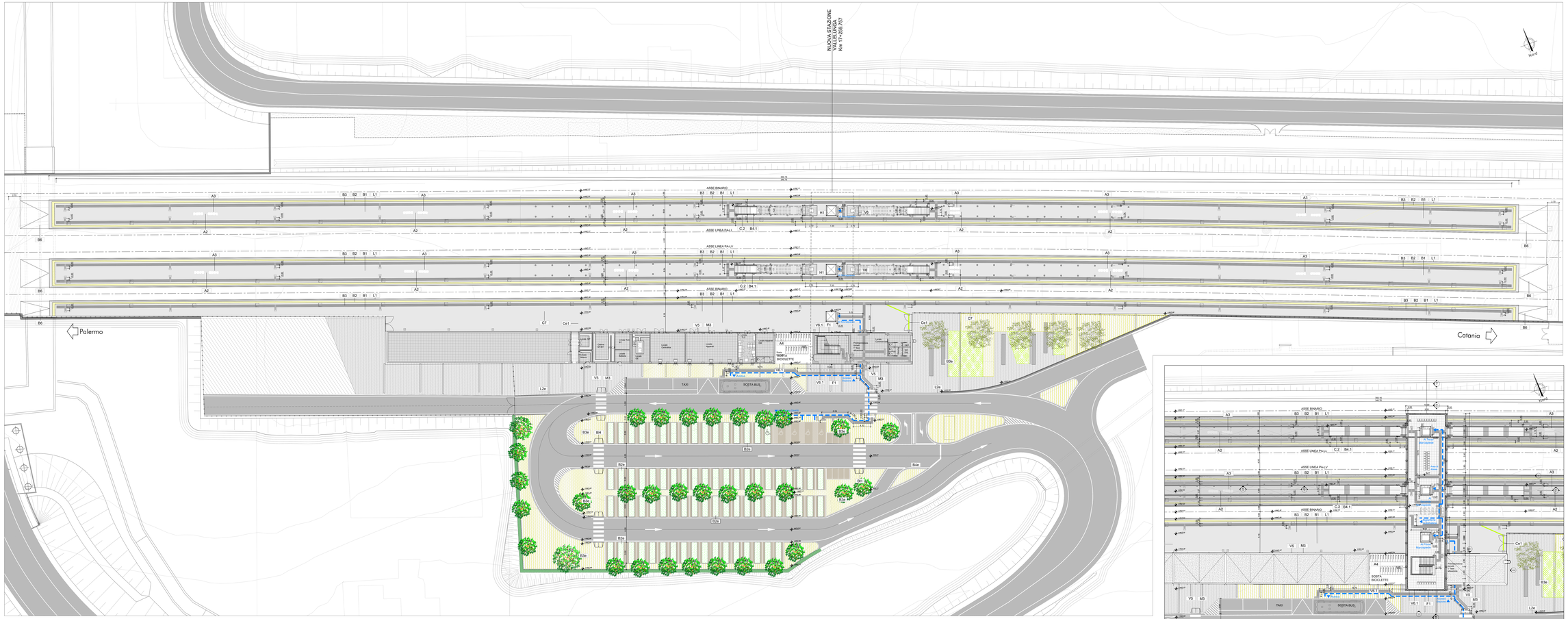

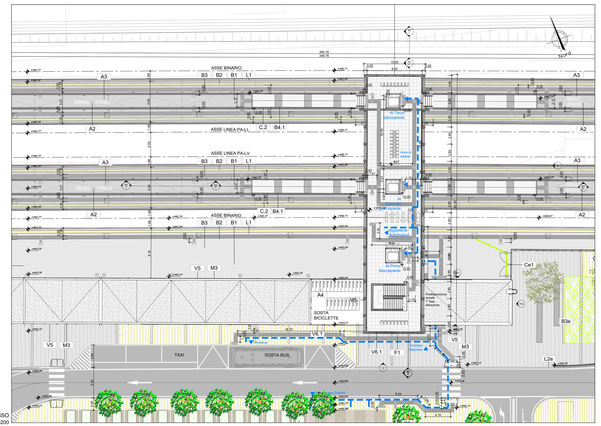

PIANTA QUOTA SOVRAPPASSO
Scala 1:200

LEGENDA dei PERCORSI TATTILI con LINGUAGGIO LVE

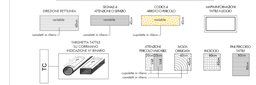

SCHEMA di PERCORSO TATTILE

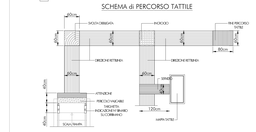

LEGENDA CODICI MAPPE TATTILI

MTP	Mappa Tattile a Pavata	MTB	Mappa Tattile di Binario	MTW	Mappa Tattile Bagno
MTL	Mappa Tattile su Legggio	MTA	Mappa Tattile Ascensore	TC	Targhetta su corrimano

Percorso Prov. di Ostacoli (P) Pulit

COMMITTENTE:

RFI RETE FERROVIARIA ITALIANA
GRUPPO FERROVIE DELLO STATO ITALIANE

PROGETTAZIONE:

ITALFERR
GRUPPO FERROVIE DELLO STATO ITALIANE

DIRETTRICE FERROVIARIA MESSINA - CATANIA - PALERMO

NUOVO COLLEGAMENTO PALERMO - CATANIA

U.O. ARCHITETTURA, STAZIONI, TERRITORIO

PROGETTO DEFINITIVO

TRATTA LERCARA DIR. - CALTANISSETTA XIRBI (LOTTO 3)

STAZIONI E FERMATE
Stazione Vallelunga
Pianta quota banchina e sovrappasso con percorsi di orientamento per disabili visivi

SCALA: 1:200

COMMESSA	LOTTO	FASE	ENTE	TIPO DOC.	OPERA/DISCIPLINA	PROGR.	REV.
R S 3 T	3 0	D	4 4	P 9	F V 0 1 0 0	0 0 1	D

Rev.	Descrizione	Redatto	Data	Verificato	Data	Approvato	Data	Autorizzato Data
A	Emissione Esecutiva	STRABAG	Dic.2014	Rocksoil	Dic.2014	Italferr	Dic.2014	Fabbro
B	Emissione Esecutiva	STRABAG	Mag.2015	Rocksoil	Mag.2015	Italferr	Mag.2015	Mag.2015
C	Emissione Esecutiva	STRABAG	Dic.2015	Rocksoil	Dic.2015	Italferr	Dic.2015	Dott.Ing. Giovanni Cocco Ordine degli Ingegneri della Provincia di Roma n. A 20845
D	Emissione Esecutiva	STRABAG	Mag.2021	Rocksoil	Mag.2021	Italferr	Mag.2021	Mag.2021

File: RS3T 3 0 D 4 4 P9 F V 0 1 0 0 0 0 1 D

n. Elab.: 44_002