

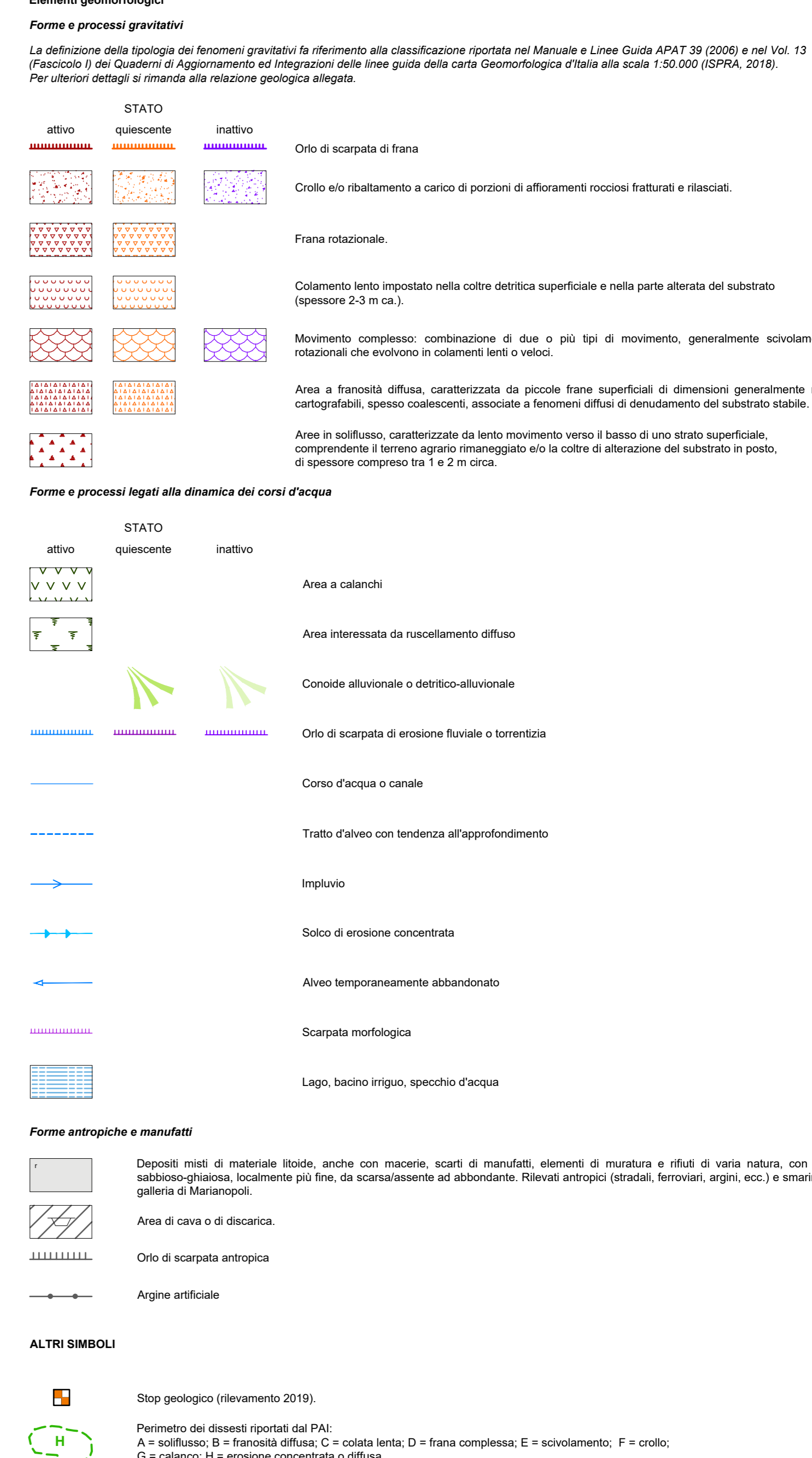
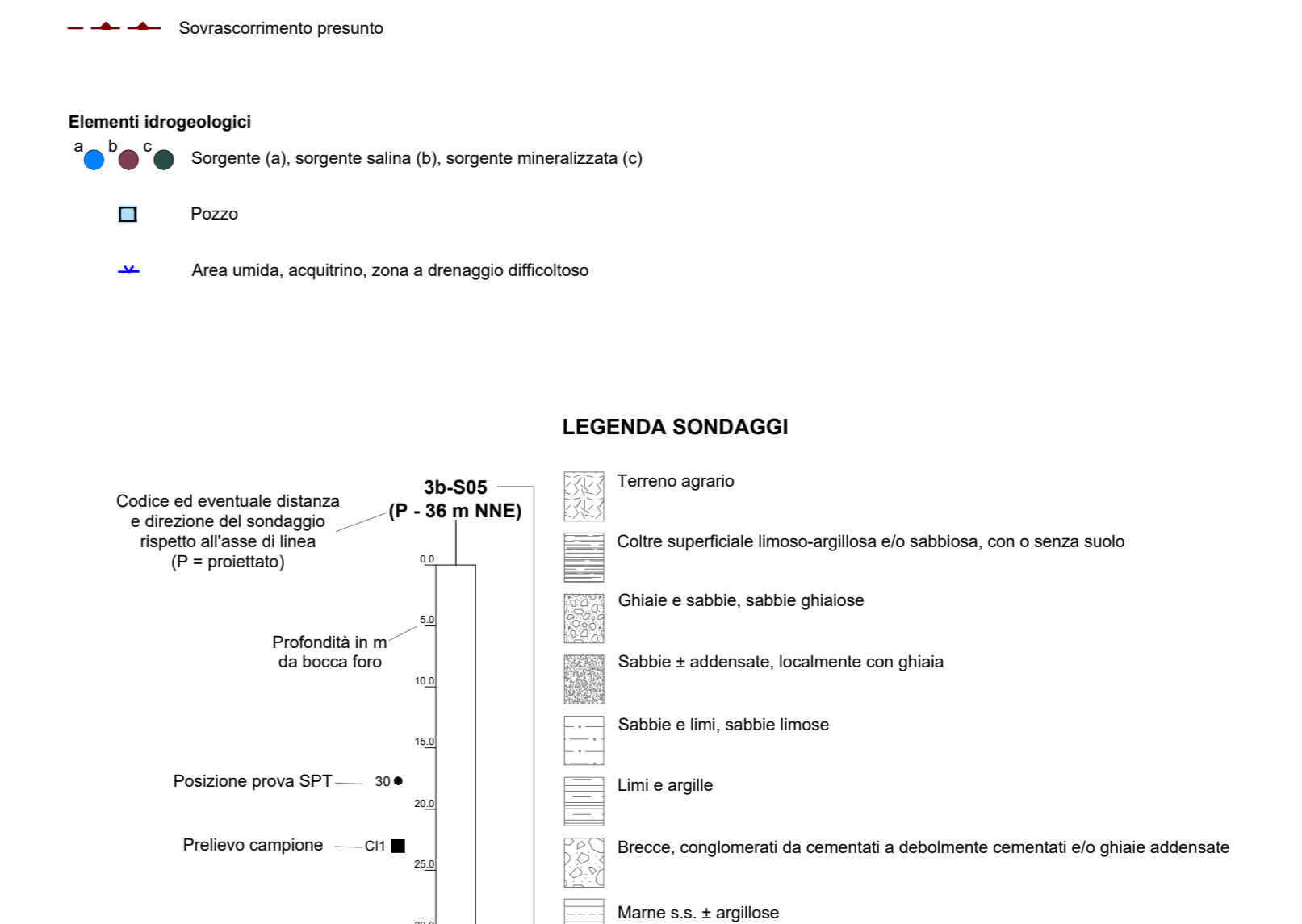
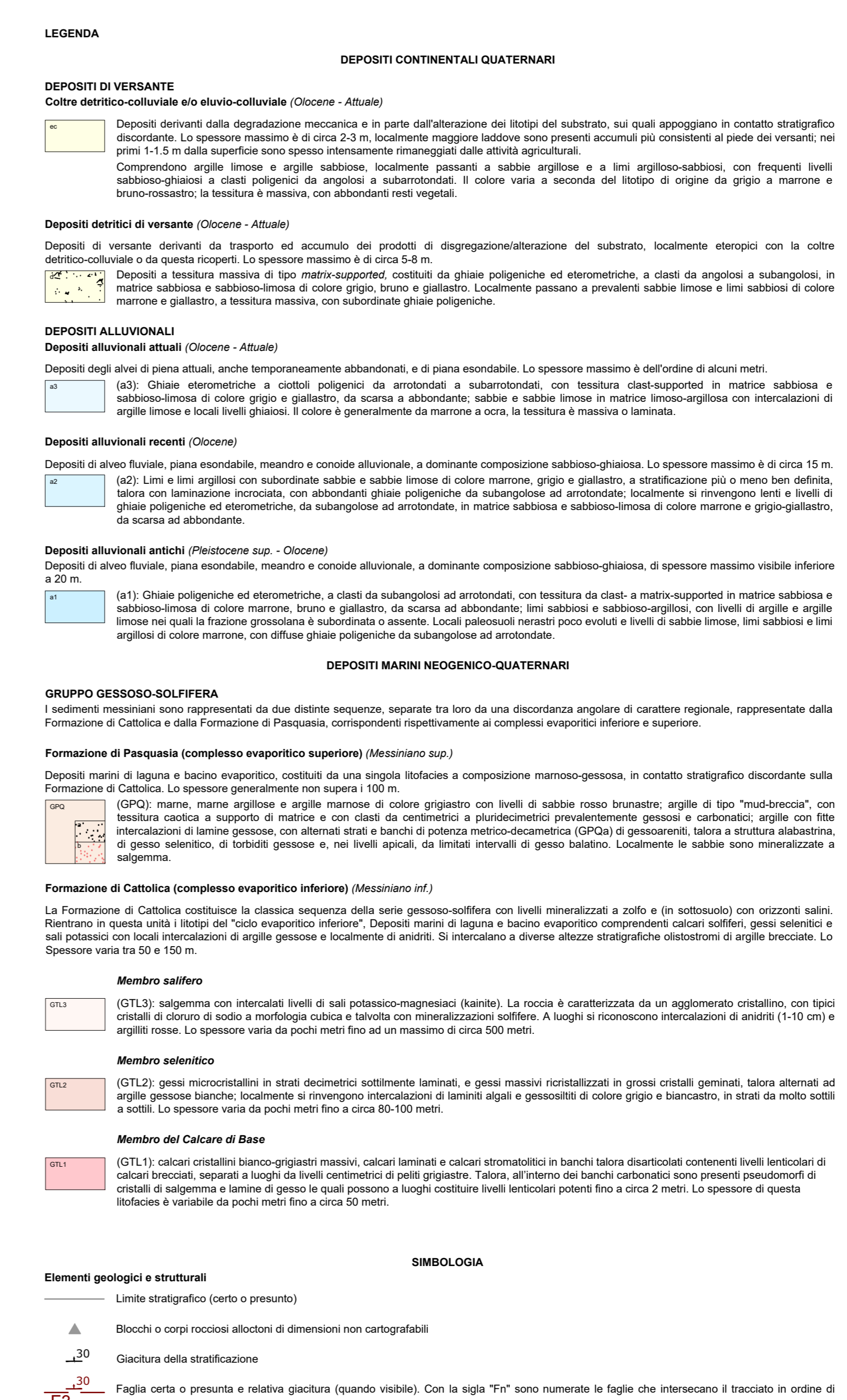
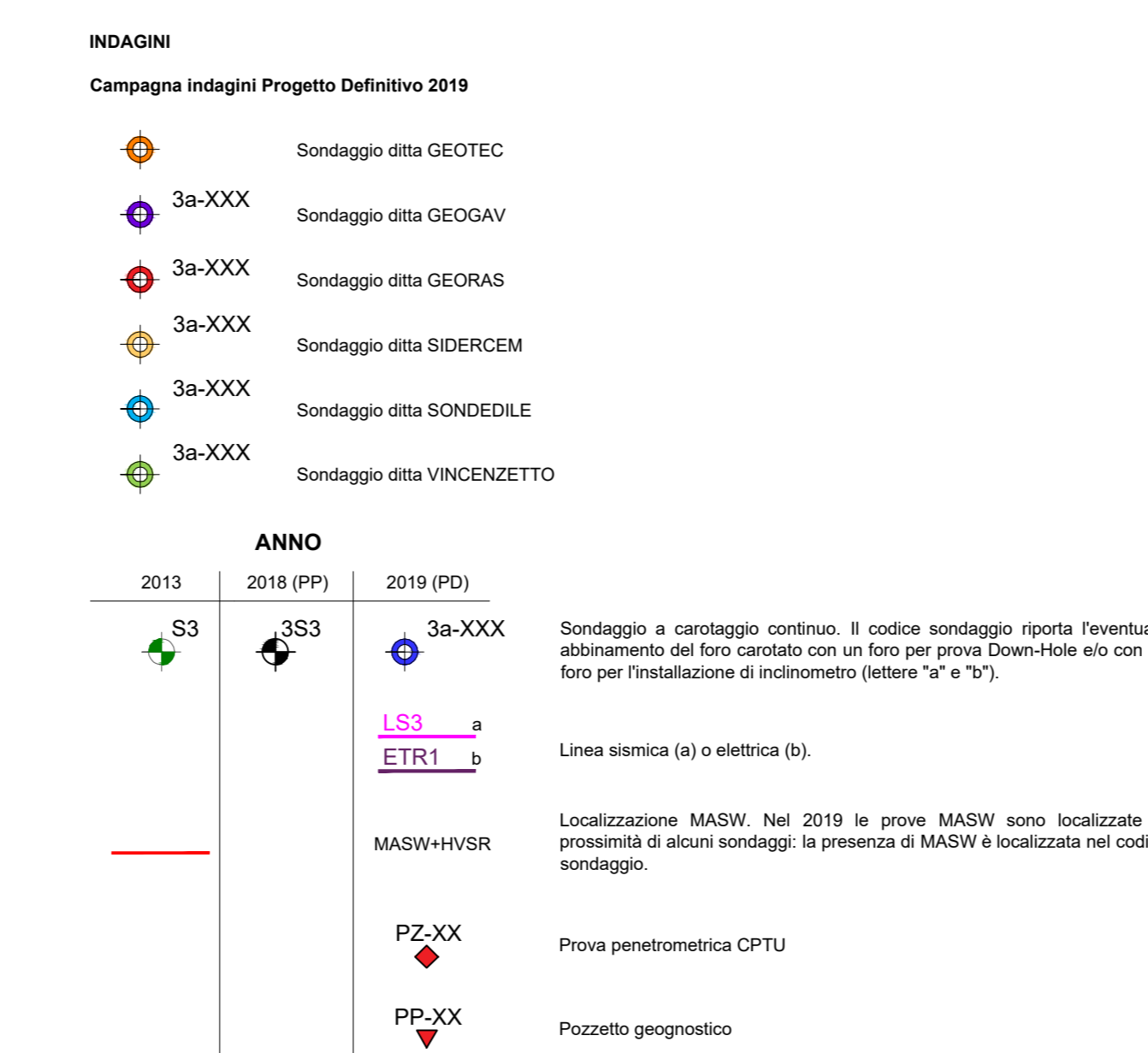
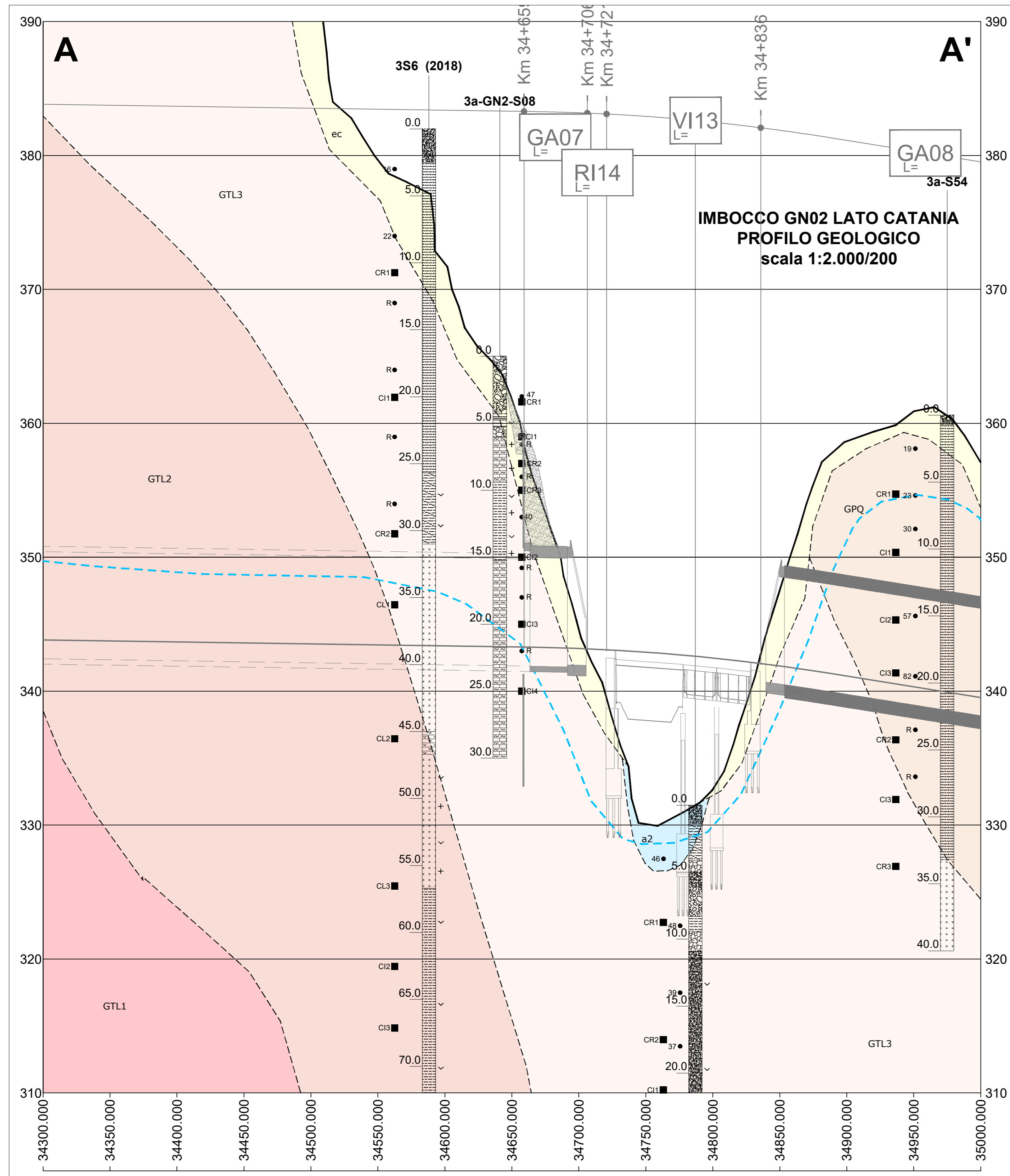
**PANORAMICA GENERALE DELL'AREA DELL'IMBOCCO, VISTA DA VALLE (DA SUD-OVEST)**



**ZONA DI IMBOCCO, VISTA DAL VERSANTE OPPOSTO (DA EST)**



**C, D: SORGENTI SALINE UBICATE AL PIEDE DEL VERSANTE OPPOSTO ALL'IMBOCCO**



**COMMITTENTE:** RFI - R.F. FERROVIARIA ITALIANA - GRUPPO FERROVIE DELLO STATO ITALIANO

**PROGETTAZIONE:** ITALFERR - GRUPPO FERROVIE DELLO STATO ITALIANO

**DIRETTRICE FERROVIARIA MESSINA - CATANIA - PALERMO**

**NUOVO COLLEGAMENTO PALERMO - CATANIA**

**U.O. GEOLOGIA TECNICA, DELL'AMBIENTE E DEL TERRITORIO**

**PROGETTO DEFINITIVO**

**TRATTA LERCARA - CALTANISSETTA XIRIBI**

**CARTA GEOLOGICO-GEOMORFOLOGICA E PROFILO GEOLOGICO**

**GN02 GALLERIA NUOVA MARIANOPOLE - IMBOCCO LATO CATANIA**

**Scala: 1:2.000/200**

Rev.	Descrizione	Redatto	Data	Verificato	Data	Approvato	Data	Autore
A	Emissione Esecutiva	Rochioli	Dic 19	F. Romano	Dic 19	A. Baracca	Dic 19	M. Comandini Apr 20
B	Emissione Esecutiva	Rochioli	Gen 20	F. Romano	Gen 20	A. Baracca	Gen 20	
C	Emissione Esecutiva	Rochioli	Apr 20	F. Romano	Apr 20	A. Baracca	Apr 20	

File: RS3T30D69N6 GE000104C n. Elab.: 69\_85