PLANIMETRIE- AREE DI CANTIERE - 1:1000

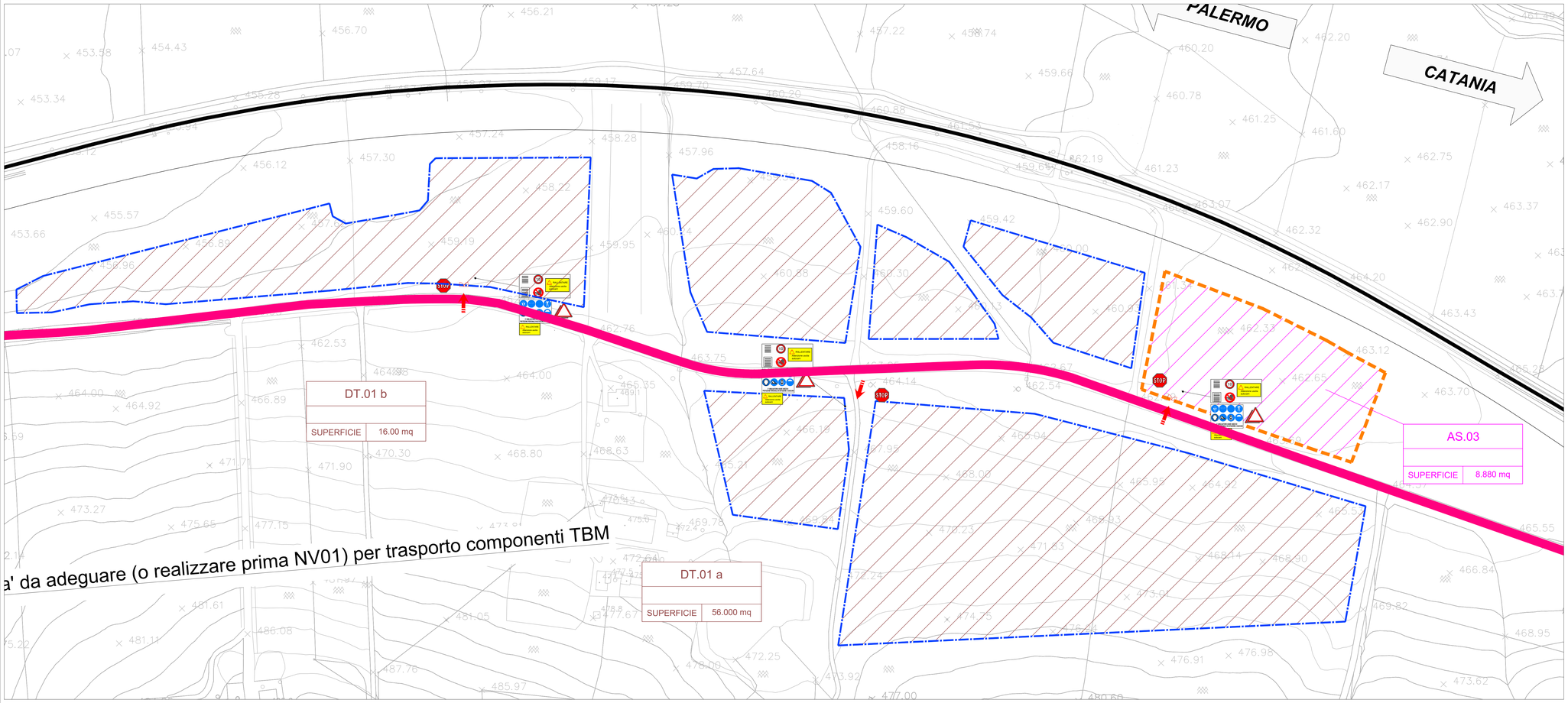

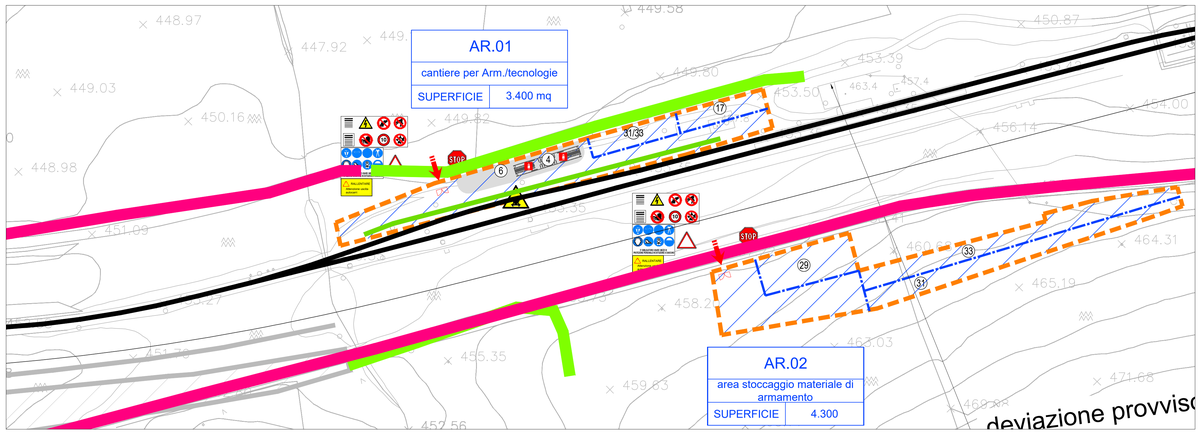

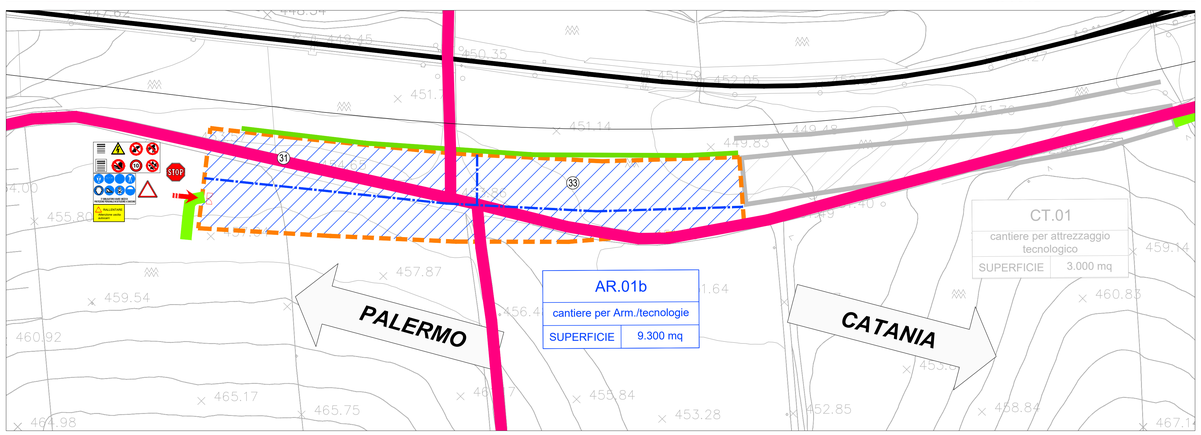

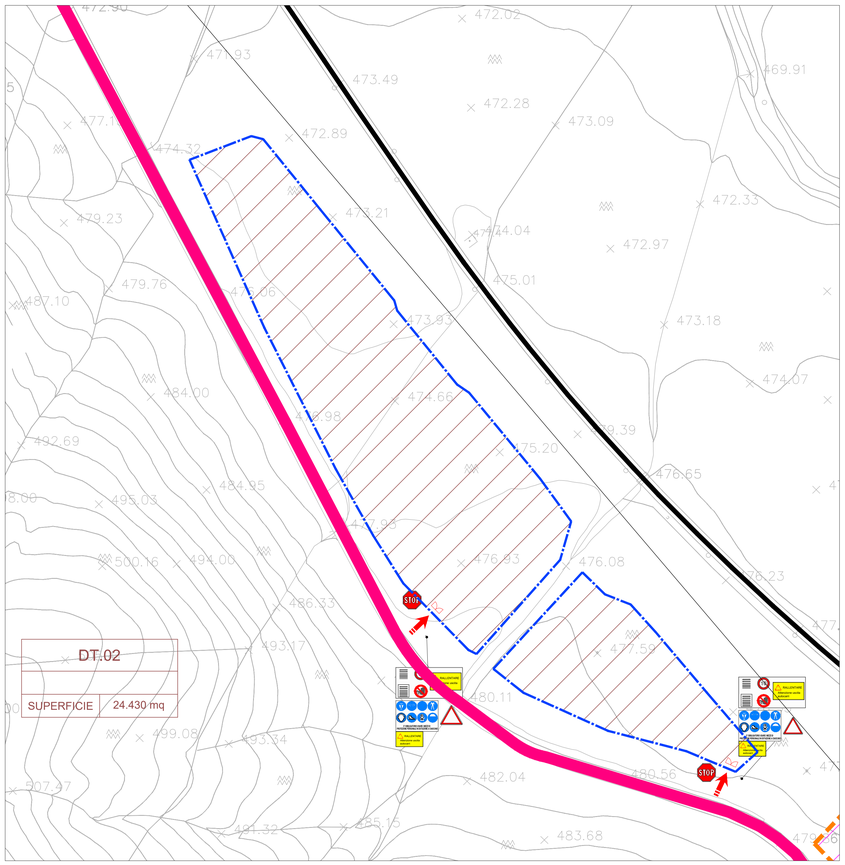

LEGENDA CARTELLONISTICA D.LGS 81/08 E S.M.I.

	PERICOLO GENERICO		DIVIETO DI ACCESSO ALLE PERSONE NON AUTORIZZATE
	CADUTA MATERIALI		DIVIETO DI PASSARE SOTTO I CARICHI SOSPESI
	TENSIONE ELETTRICA PERICOLOSA		DIVIETO DI SOSTARE NEL RAGGIO D' AZIONE DELL' ESCAVATORE
	PERICOLO DI MORTE		CONTROLLO TRIMESTRALE DELLE FUNI
	CARICHI SOSPESI		CASCO DI PROTEZIONE OBBLIGATORIO
	MATERIALE INFIAMMABILE O ALTA TEMPERATURA		PROTEZIONE OBBLIGATORIA DELL'UDITO
	ESALAZIONI NOCIVE IRRITANTI		PROTEZIONE OBBLIGATORIA DEGLI OCCHI
	ICHIACCIAMENTO DELLE MANI		PROTEZIONE OBBLIGATORIA DEL VISO
	PERICOLO SCHEGGE		GUANTI DI PROTEZIONE OBBLIGATORI
	PERICOLO DI INCIAMPO		PROTEZIONE OBBLIGATORIA DEL CORPO
	CARRELLO DI MOVIMENTAZIONE		CALZATURE DI SICUREZZA OBBLIGATORIE
	DIVIETO DI AVVICINARSI ALLE PERSONE NON AUTORIZZATE		PROTEZIONE OBBLIGATORIA DELLE VIE RESPIRATORIE
	DIVIETO DI PASSARE E SOSTARE NEL RAGGIO D' AZIONE DELL'AUTOGRU		USO OBBLIGATORIO DELLA CINTURA DI SICUREZZA
	VIETATO FUMARE O USARE FIAMME LIBERE		PRONTO SOCCORSO
	DIVIETO DI SPEGNERE CON ACQUA		PERCORSO / USCITA DI EMERGENZA
	DIVIETO DI RIMUOVERE LE PROTEZIONI E I DISPOSITIVI DI SICUREZZA		ESTINTORE
	DIVIETO DI INQUINARE		CARTELLO STOP
	CARTELLO LIMITE DI VELOCITA'		LAVORI IN CORSO
	CARTELLO LIMITE DI VELOCITA' (VEICOLI PESANTI) da usarsi in aree a realizzazione parte in alternanza alla strada		PERICOLO RESTRINGIMENTO DI CORSIA
	PERICOLO RESTRINGIMENTO DI CORSIA (CONDIZIONATO a presenza di cantieri di lavoro sulla sede stradale)		CARTELLO DI GRANDE FORMATO DATI DI CANTIERE
	STAMPORO (CONDIZIONATO a presenza di mezzi ed intersezioni stradali e segnalazioni delle viabilità in caso di scavi senza sbarramenti)		CARTELLO DI GRANDE FORMATO NORME DI SICUREZZA

	CB - CANTIERE BASE		AUTOSTRADA
	CO - CANTIERE OPERATIVO		VIABILITA' PRINCIPALE
	AT - AREA TECNICA		VIABILITA' SECONDARIA
	AS - AREA DI STOCCAGGIO		VIABILITA' PODERALE
	DT - DEPOSITO TEMPORANEO		LINEA FERROVIARIA ESISTENTE
	AR - CANTIERE DI ARMAMENTO/TECNOLOGIE		PISTA DI CANTIERE
	AREA DI LAVORO		LINEA FERROVIARIA DI PROGETTO
	ACCESSO AI CANTIERI		LINEA FERROVIARIA PROGETTO IN SOTTORANEO
	CANTIERE ALTRO APPALTO		TRONCHINO FERROVIARO
	DIREZIONE AVANZAMENTO SCAVO GALLERIA IN TRADIZIONALE		CONFINI COMUNALI
	DIREZIONE AVANZAMENTO SCAVO GALLERIA MECCANIZZATO		DEMOLIZIONI

NOTA: PER LE FASI DI INGRESSO/USCITA DAL CANTIERE DELLE MACCHINE TBM L'APPALTATORE DOVRA' PROVVEDERE AD EVENTUALI ADEGUAMENTI PUNTUALI DELLE VIABILITA' ESISTENTI ONDE PERMETTERE L'INSCRIZIONE DEI MEZZI DI TRASPORTO DEI COMPONENTI DELLA FRESA.

LEGENDA

1	GUARDIANIA		ACCESSO CARRABILE
2	UFFICI		ACCESSO PEDONALE
3	PRESIDIO SANITARIO		RECINZIONE DI CANTIERE PANNELLI IN LEGNO
4	SPOGLIATOIO / SERVIZI IGIENICI		RECINZIONE MODULARE DA CANTIERE IN PANNELLI METALLICI
5	LOCALE REFETTORIO / MENSA		DELIMITAZIONE NEW-YERSEY
6	WC CHIMICO		RECINZIONE IN PLASTICA STAMPATA H=2.00 m
7	DORMITORI		NEW JERSEY + RETE SOV
8	AREA RACCOLTA RIFIUTI		PERCORSO PEDONALE
9	VASCA LAVAGGIO RUOTE		VIABILITA' DI CANTIERE
10	CABINA ELETTRICA		TORRE FARO
11	GENERATORE ELETTRICO DI EMERGENZA	P1	POSTI PER LE AUTO
12	LABORATORIO PROVE TERRE E MATERIALI	P2	POSTI MEZZI OPERATIVI
13	OFFICINA	P3	PARCHEGGIO MEZZI DI SOCCORSO
14	BARACCAMENTI AD USO RICOVERO		PRESIDIO DI PRONTO SOCCORSO
15	MAGAZZINO		ESTINTORE
16	DEPOSITO OLI E CARBURANTI	FP	FILTROPRESSE
17	MAGAZZINO DI RICOVERO MATERIALI MINUTI	VS	VASCA DI SCAVO VOLUME GIORNALIERO SMARINO
18	AREA LAVORAZIONE FERRO E ARMATURE		
19	AREA RICOVERO MEZZI E ATTREZZATURE		
20	AREA MONTAGGIO FRESA		
21	AREA LAVORAZIONE FERRI E ASSEMBLAGGIO CARPENTERIA		
22	IMPIANTO DI TRATTAMENTO ACQUE DI GALLERIA		
23	IMPIANTO DI VENTILAZIONE		
24	IMPIANTO DI BETONAGGIO		
25	IMPIANTO ARIA COMPRESSA		
26	IMPIANTO DI MISCELAZIONE MALTA		
27	IMPIANTO DI PREFABBRICAZIONE CONCI		
28	IMPIANTO DI DEPURAZIONE ACQUE INDUSTRIALI		
29	AREA STOCCAGGIO MATERIALI DA COSTRUZIONE		
30	AREA STOCCAGGIO MATERIALI DI RISULTA (TERRE E/O DEMOLIZIONI)		
31	AREA STOCCAGGIO DI MATERIALI DA ELETTRIFICAZIONE		
32	AREA DI STOCCAGGIO DELLE GABBIE D'ARMATURA		
33	AREA STOCCAGGIO PIETRISCO, TRAVERSE		
34	AREA STOCCAGGIO E MOVIMENTAZIONE CONCI		
35	TRONCHINO PER RICOVERO TRENO CANTIERE		
36	SERBATOIO IDRICO		
37	DEPOSITO BOMBOLE GAS		
38	SILOS		
39	DISOLEATORE		

NOTE:

1) PRELIMINARMENTE ALLE ATTIVITA' DI CANTIERIZZAZIONE, IN TUTTE LE AREE, DOVRA' ESSERE EFFETTUATA LA BONIFICA DA ORDIGNI BELLICI SUPERFICIALE E PROFONDA

2)L'ORGANIZZAZIONE INTERNE DELLE AREE DI CANTIERE E' INDICATIVA. LA STESSA POTRA' ESSERE RIVISTA DALL'APPALTATORE IN FASE DI PROGETTO ESECUTIVO SULLA BASE DELLA PROPRIA ESPERIENZA, ORGANIZZAZIONE, MEZZI E APPRESTAMENTI A DISPOSIZIONE.

3)LE AREE DI LAVORO DOVRANNO ESSERE TUTTE DELIMITATE MEDIANTE RECINZIONE IN PLASTICA STAMPATA, SE NON DIVERSAMENTE INDICATO NEGLI ELABORATI GRAFICI

4)LA RAPPRESENTAZIONE GRAFICA DEGLI ALLESTIMENTI DI CANTIERE " BARACCHE, ECC.) E' PURAMENTE INDICATIVA MA LA QUANTIFICAZIONE ECONOMICA DELLE STRUTTURE A SERVIZIO E' COERENTE CON LA PRESENZA MEDIA IN CANTIERE.

5) SI PRECISA CHE NEL COMPUTO METRICO DELLA SICUREZZA SARANNO VALORIZZATI I SOLI APPRESTAMENTI DI CANTIERE RIENTRANTI NEI COSTI DELLA SICUREZZA, CONSIDERANDO I RIMANENTI, SOLAMENTE COME INGOMBRI NELL'ARE, ONERI DELL'APPALTATORE.

*** Il dimensionamento delle aree è stato determinato all'interno del progetto di cantierizzazione**

COMMITTENTE:

RFI RETE FERROVIARIA ITALIANA
GRUPPO FERROVIE DELLO STATO ITALIANE

PROGETTAZIONE:

ITALFERR
GRUPPO FERROVIE DELLO STATO ITALIANE

DIREZIONE GESTIONE COMMESSE
FIELD OPERATIONS SICUREZZA E MESSA IN SERVIZIO

PROGETTO DEFINITIVO

			DATA	FIRMA
IL RESPONSABILE DEI LAVORI (ai sensi dei D. Lgs. 81/08 e s.m.i.)	Ing.	Salvatore Vanadia	Giugno 2021	
Incarico con lettera	RFI-DIN.DIS.CTA0011/P2019/0000499 del 04.12.19			
Emessa da	Ref. progetto: Ing. Salvatore Leocata			
COORDINATORE PER LA PROGETTAZIONE in materia di sicurezza (ai sensi dei D. Lgs. 81/08 e s.m.i.)	PI	Sergio Luci	Giugno 2021	
Incarico con lettera	AGC5.CPM.0000849.19.U del 09.12.19			
Emessa da	Responsabile dei lavori: Ing. Salvatore Vanadia			

DIRETTRICE FERROVIARIA MESSINA-CATANIA-PALERMO
NUOVO COLLEGAMENTO PALERMO-CATANIA
Tratta Lercara Diramazione-Caltainssetta Xirbi - Lotto funzionale 3

PIANO DI SICUREZZA E COORDINAMENTO
Planimetria area di cantiere tav.2/10

SCALA: 1:1000

COMMESSA	LOTTO	FASE	ENTE	TIPO DOC.	OPERA/DISCIPLINA	PROGR.	REV.
RS3T	30	D	72	PU	SZ0002	010	B

Rev.	Descrizione	Redatto	Data	Verificato	Data	Approvato	Data	Autorizzato Data
B	Emissione Definitiva	LUCI	GIUGNO 2021	TERLUZZI	GIUGNO 2021	BARRECA	GIUGNO 2021	FORESTA GIUGNO 2021
A	Emissione Definitiva	LUCI	LUGLIO 2020	TERLUZZI	LUGLIO 2020	BARRECA	LUGLIO 2020	

File: RS3T30D72PUSZ0002009B_18B.DWG n. Elab.:72_11