PLANIMETRIE- AREE DI CANTIERE - 1:1000

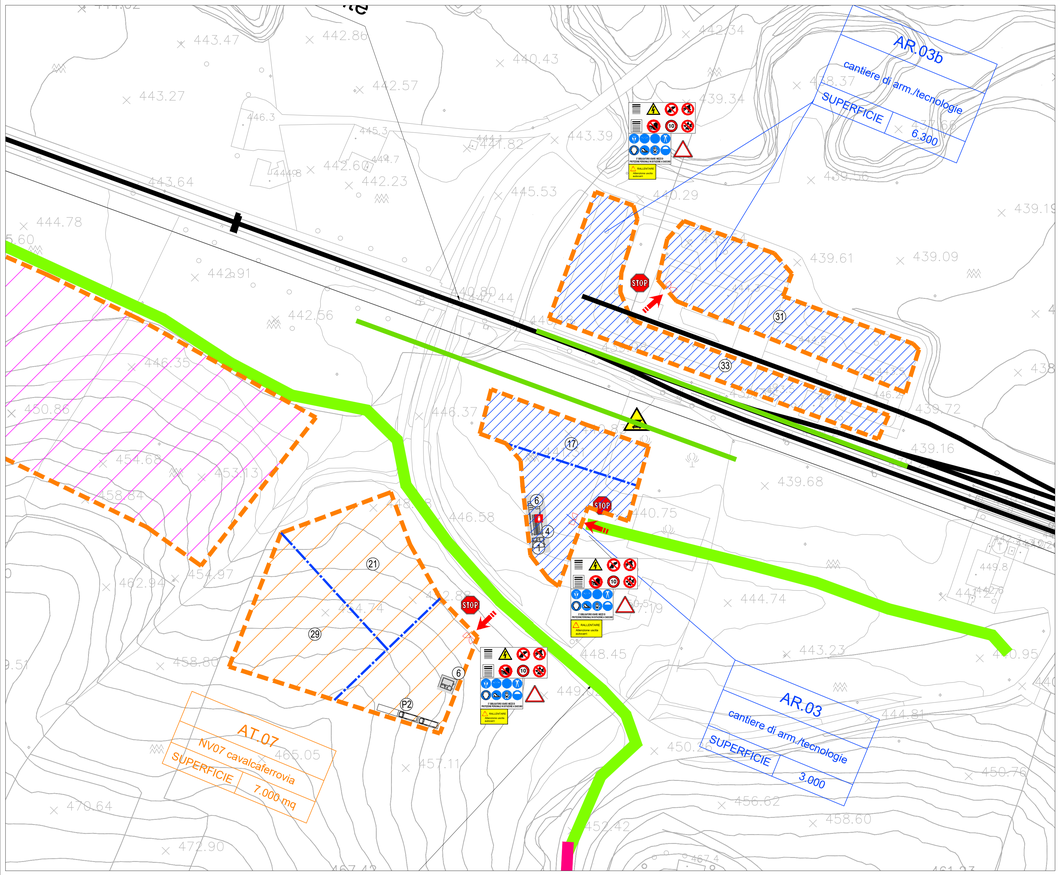

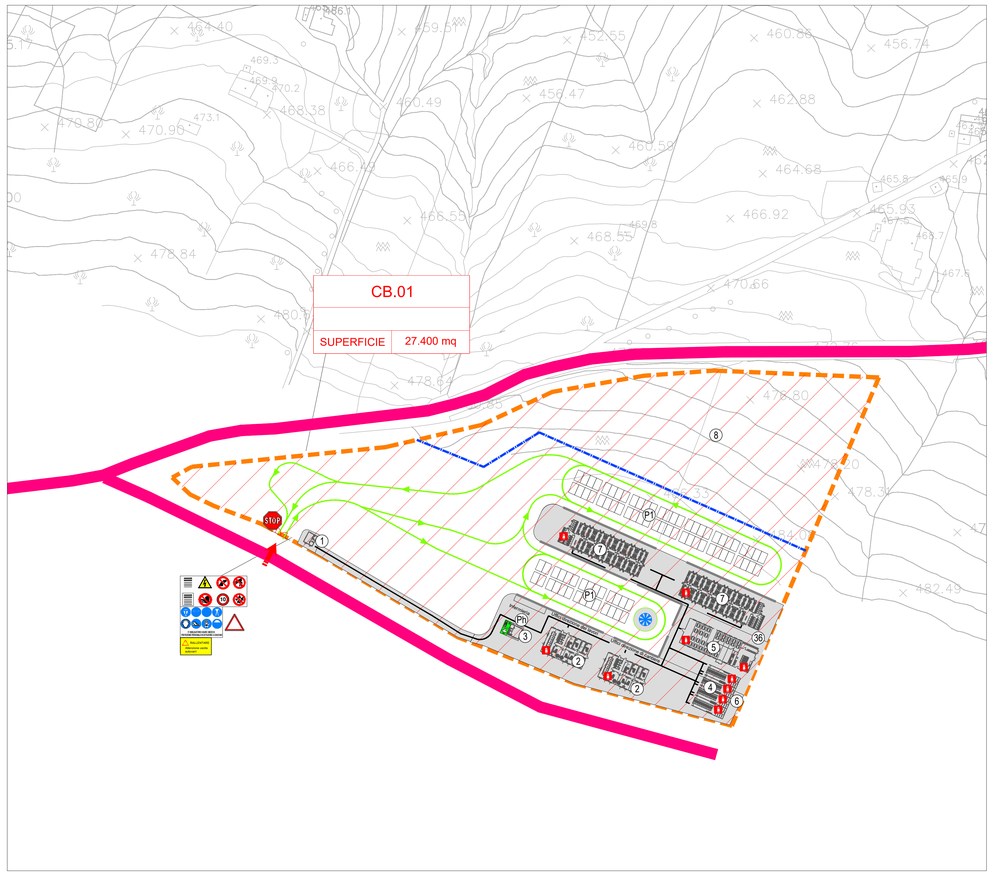

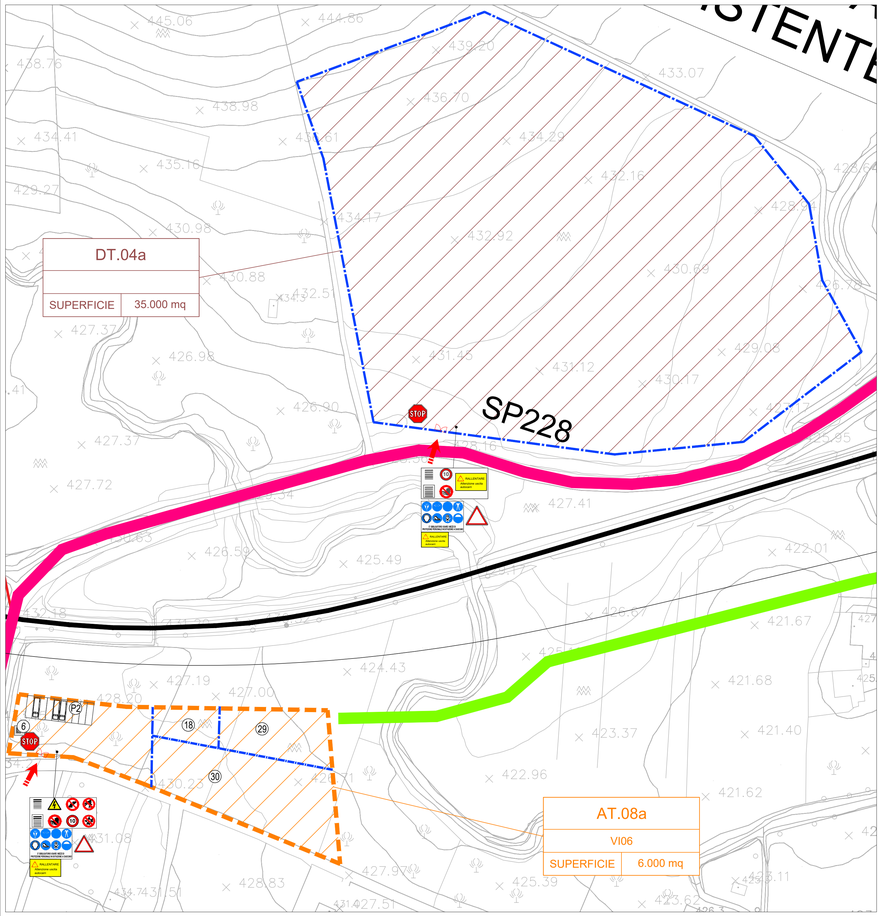

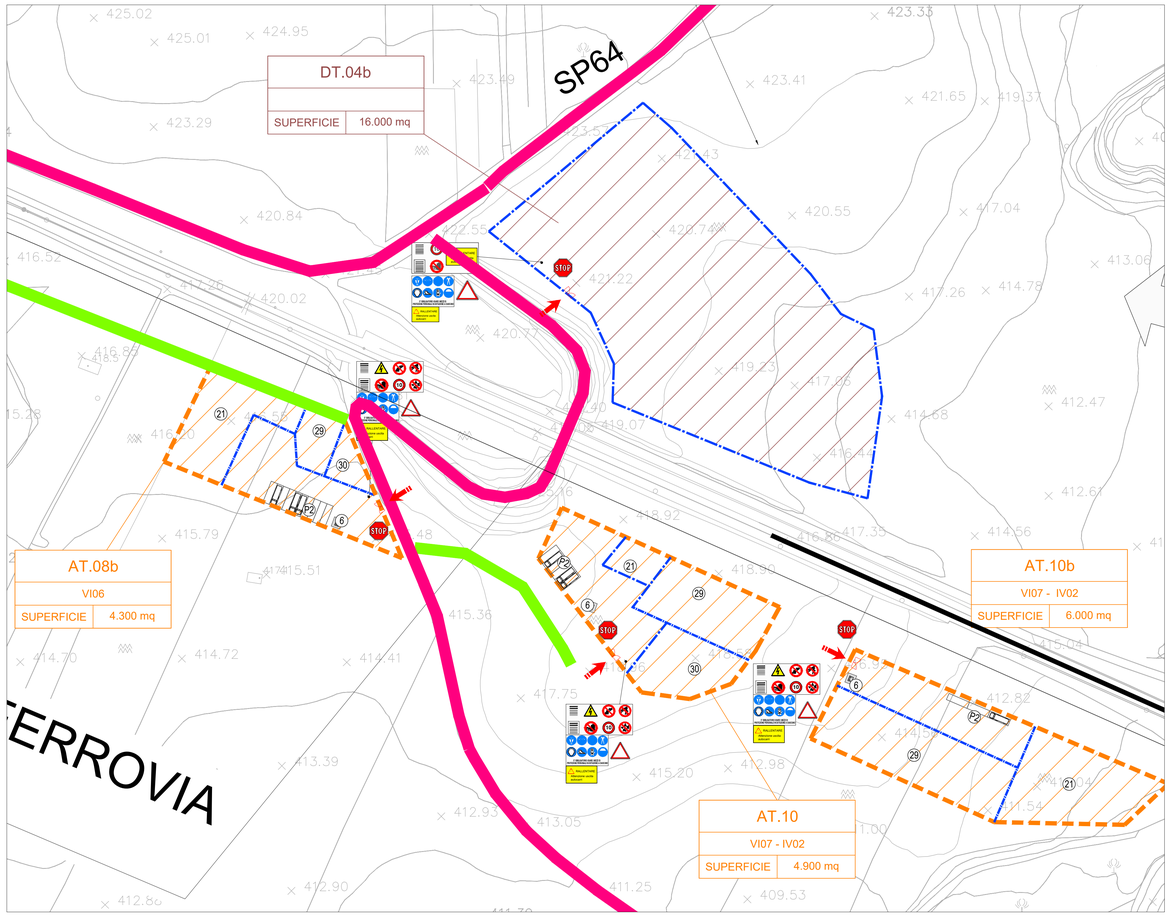

LEGENDA CARTELLONISTICA D.LGS 81/08 E S.M.I.

PERICOLO GENERICO	DIVIETO DI ACCESSO ALLE PERSONE NON AUTORIZZATE
CADUTA MATERIALI	DIVIETO DI PASSARE SOTTO I CARICHI SOSPESI
TENSIONE ELETTRICA PERICOLOSA	DIVIETO DI SOSTARE NEL RAGGIO D' AZIONE DELL' ESCAVATORE
PERICOLO DI MORTE	CONTROLLO TRIMESTRALE DELLE FUNI
CARICHI SOSPESI	CASCO DI PROTEZIONE OBBLIGATORIO
MATERIALE INFIAMMABILE O ALTA TEMPERATURA	PROTEZIONE OBBLIGATORIA DELL'UDITO
POSTAZIONE NOCIVE IRRITANTI	PROTEZIONE OBBLIGATORIA DEGLI OCCHI
ICHIACCIAMENTO DELLE MANI	PROTEZIONE OBBLIGATORIA DEL VISO
PERICOLO SCHEGGE	GUANTI DI PROTEZIONE OBBLIGATORI
PERICOLO DI INCIAMPO	PROTEZIONE OBBLIGATORIA DEL CORPO
CARRELLO DI MOVIMENTAZIONE	CALZATURE DI SICUREZZA OBBLIGATORIE
DIVIETO DI AVVICINARSI ALLE PERSONE NON AUTORIZZATE	PROTEZIONE OBBLIGATORIA DELLE VIE RESPIRATORIE
DIVIETO DI PASSARE E SOSTARE NEL RAGGIO D' AZIONE DELL'AUTOGRU	USO OBBLIGATORIO DELLA CINTURA DI SICUREZZA
VIETATO FUMARE O USARE FIAMME LIBERE	PRONTO SOCCORSO
DIVIETO DI SPEGNERE CON ACQUA	PERCORSO / USCITA DI EMERGENZA
DIVIETO DI RIMUOVERE LE PROTEZIONI E I DISPOSITIVI DI SICUREZZA	ESTINTORE
DIVIETO DI INQUINARE	CARTELLO STOP
CARTELLO LIMITE DI VELOCITA'	LAVORI IN CORSO
CARTELLO LIMITE DI VELOCITA' DISTANZIAMENTO consigliato in sede di realizzazione pozzi di adeguamento alla sicurezza	PERICOLO RESTRINGIMENTO DI CORSIA
PERICOLO RESTRINGIMENTO DI CORSIA DISTANZIAMENTO in prossimità di cantieri di lunga durata sulla corsia (restringimento)	CARTELLO DI GRANDE FORMATO DATI DI CANTIERE
SEMAFORO DISTANZIAMENTO in prossimità di incroci ed intersezioni stradali e regolazioni della viabilità in caso di lavori sulla carreggiata	CARTELLO DI GRANDE FORMATO NORME DI SICUREZZA

CB - CANTIERE BASE	AUTOSTRADA
CO - CANTIERE OPERATIVO	VIABILITA' PRINCIPALE
AT - AREA TECNICA	VIABILITA' SECONDARIA
AS - AREA DI STOCCAGGIO	VIABILITA' PODERALE
DT - DEPOSITO TEMPORANEO	LINEA FERROVIARIA ESISTENTE
AR - CANTIERE DI ARMAMENTO/TECNOLOGIE	PISTA DI CANTIERE
AREA DI LAVORO	LINEA FERROVIARIA DI PROGETTO
ACCESSO AI CANTIERI	LINEA FERROVIARIA PROGETTO IN SOTTORRANEO
CANTIERE ALTRO APPALTO	TRONCHINO FERROVIARO
DIREZIONE AVANZAMENTO SCAVO GALLERIA IN TRADIZIONALE	CONFINI COMUNALI
DIREZIONE AVANZAMENTO SCAVO GALLERIA MECCANIZZATO	DEMOLIZIONI

NOTA: PER LE FASI DI INGRESSO/USCITA DAL CANTIERE DELLE MACCHINE TBM L'APPALTATORE DOVRA' PROVVEDERE AD EVENTUALI ADEGUAMENTI PUNTUALI DELLE VIABILITA' ESISTENTI ONDE PERMETTERE L'INSCRIZIONE DEI MEZZI DI TRASPORTO DEI COMPONENTI DELLA FRESA.

LEGENDA

1	GUARDIANIA
2	UFFICI
3	PRESIDIO SANITARIO
4	SPOGLIATOIO / SERVIZI IGIENICI
5	LOCALE REFETTORIO / MENSA
6	WC CHIMICO
7	DORMITORI
8	AREA RACCOLTA RIFIUTI
9	VASCA LAVAGGIO RUOTE
10	CABINA ELETTRICA
11	GENERATORE ELETTRICO DI EMERGENZA
12	LABORATORIO PROVE TERRE E MATERIALI
13	OFFICINA
14	BARACCAMENTI AD USO RICOVERO
15	MAGAZZINO
16	DEPOSITO OLI E CARBURANTI
17	MAGAZZINO DI RICOVERO MATERIALI MINUTI
18	AREA LAVORAZIONE FERRO E ARMATURE
19	AREA RICOVERO MEZZI E ATTREZZATURE
20	AREA MONTAGGIO FRESA
21	AREA LAVORAZIONE FERRI E ASSEMBLAGGIO CARPENTERIA
22	IMPIANTO DI TRATTAMENTO ACQUE DI GALLERIA
23	IMPIANTO DI VENTILAZIONE
24	IMPIANTO DI BETONAGGIO
25	IMPIANTO ARIA COMPRESSA
26	IMPIANTO DI MISCELAZIONE MALTA
27	IMPIANTO DI PREFABBRICAZIONE CONCI
28	IMPIANTO DI DEPURAZIONE ACQUE INDUSTRIALI
29	AREA STOCCAGGIO MATERIALI DA COSTRUZIONE
30	AREA STOCCAGGIO MATERIALI DI RISULTA (TERRE E/O DEMOLIZIONI)
31	AREA STOCCAGGIO DI MATERIALI DA ELETTRIFICAZIONE
32	AREA DI STOCCAGGIO DELLE GABBIE D'ARMATURA
33	AREA STOCCAGGIO PIETRISCO, TRAVERSE
34	AREA STOCCAGGIO E MOVIMENTAZIONE CONCI
35	TRONCHINO PER RICOVERO TRENO CANTIERE
36	SERBATOIO IDRICO
37	DEPOSITO BOMBOLE GAS
38	SILOS
39	DISOLEATORE

	ACCESSO CARRABILE
	ACCESSO PEDONALE
	RECINZIONE DI CANTIERE PANNELLI IN LEGNO
	RECINZIONE MODULARE DA CANTIERE IN PANNELLI METALLICI
	DELIMITAZIONE NEW-YERSEY
	RECINZIONE IN PLASTICA STAMPATA H=2.00 m
	NEW JERSEY + RETE SOV
	PERCORSO PEDONALE
	VIABILITA' DI CANTIERE
	TORRE FARO
P1	POSTI PER LE AUTO
P2	POSTI MEZZI OPERATIVI
P3	PARCHEGGIO MEZZI DI SOCCORSO
	PRESIDIO DI PRONTO SOCCORSO
	ESTINTORE
FP	FILTROPRESSE
VS	VASCA DI SCAVO VOLUME GIORNALIERO SMARINO

NOTE:

1) PRELIMINARMENTE ALLE ATTIVITA' DI CANTIERIZZAZIONE, IN TUTTE LE AREE, DOVRA' ESSERE EFFETTUATA LA BONIFICA DA ORDIGNI BELLICI SUPERFICIALE E PROFONDA

2)L'ORGANIZZAZIONE INTERNE DELLE AREE DI CANTIERE E' INDICATIVA. LA STESSA POTRA' ESSERE RIVISTA DALL'APPALTATORE IN FASE DI PROGETTO ESECUTIVO SULLA BASE DELLA PROPRIA ESPERIENZA, ORGANIZZAZIONE, MEZZI E APPRESTAMENTI A DISPOSIZIONE.

3)LE AREE DI LAVORO DOVRANNO ESSERE TUTTE DELIMITATE MEDIANTE RECINZIONE IN PLASTICA STAMPATA, SE NON DIVERSAMENTE INDICATO NEGLI ELABORATI GRAFICI

4)LA RAPPRESENTAZIONE GRAFICA DEGLI ALLESTIMENTI DI CANTIERE " BARACCHE, ECC.) E' PURAMENTE INDICATIVA MA LA QUANTIFICAZIONE ECONOMICA DELLE STRUTTURE A SERVIZIO E' COERENTE CON LA PRESENZA MEDIA IN CANTIERE.

5) SI PRECISA CHE NEL COMPUTO METRICO DELLA SICUREZZA SARANNO VALORIZZATI I SOLI APPRESTAMENTI DI CANTIERE RIENTRANTI NEI COSTI DELLA SICUREZZA, CONSIDERANDO I RIMANENTI, SOLAMENTE COME INGOMBRI NELL'ARE, ONERI DELL'APPALTATORE.

*** Il dimensionamento delle aree è stato determinato all'interno del progetto di cantierizzazione**

COMMITTENTE:

RFI RETE FERROVIARIA ITALIANA
GRUPPO FERROVIE DELLO STATO ITALIANE

PROGETTAZIONE:

ITALFERR
GRUPPO FERROVIE DELLO STATO ITALIANE

DIREZIONE GESTIONE COMMESSE
FIELD OPERATIONS SICUREZZA E MESSA IN SERVIZIO

PROGETTO DEFINITIVO

			DATA	FIRMA
IL RESPONSABILE DEI LAVORI (ai sensi dei D. Lgs. 81/08 e s.m.i.)	Ing.	Salvatore Vanadia	Giugno 2021	
Incarico con lettera: RFI-DIN-DIS.CTA0011\P2019\0000499 del 04.12.19				
Emessa da: Ref. progetto: Ing. Salvatore Leccata				
			DATA	FIRMA
COORDINATORE PER LA PROGETTAZIONE in materia di sicurezza (ai sensi dei D. Lgs. 81/08 e s.m.i.)	PI	Sergio Luci	Giugno 2021	
Incarico con lettera: AGCS-CPM-0000649-19 U del 09.12.19				
Emessa da: Responsabile dei lavori: Ing. Salvatore Vanadia				

DIRETTRICE FERROVIARIA MESSINA-CATANIA-PALERMO
NUOVO COLLEGAMENTO PALERMO-CATANIA
Tratta Lercara Diramazione-Caltainssetta Xirbi - Lotto funzionale 3

PIANO DI SICUREZZA E COORDINAMENTO
Planimetria area di cantiere tav.4/10

SCALA: 1:1000

COMMESSA	LOTTO	FASE	ENTE	TIPO DOC.	OPERA/DISCIPLINA	PROGR.	REV.
RS3T	30	D	72	PU	SZ0002	012	B

Rev.	Descrizione	Redatto	Data	Verificato	Data	Approvato	Data	Autorizzato Data
B	Emissione Definitiva	LUCI	GIUGNO 2021	TERLUZZI	GIUGNO 2021	BARRECA	GIUGNO 2021	FORESTA GIUGNO 2021
A	Emissione Definitiva	LUCI	LUGLIO 2020	TERLUZZI	LUGLIO 2020	BARRECA	LUGLIO 2020	

File: RS3T30D72PUSZ0002009B_18B.DWG n. Elab.: 72_13