SEZIONE B103
PROGRESSIVA 26050.00

MS SCAVO MURO SX	m?	35.44
RI RILEVATO	m?	8.64
RT RINTERRO	m?	19.63
SD STRADELLO DX	m?	0.78
an ANTICAPILLARE	m	11.53
bo BONIFICA	m	11.53
ga GEOTESSILE ANTICAPIL	m	11.53
sc SCOTICO	m	24.35
sp SUPERCOMPATTATO	m	13.49
su SUB BALLAST	m	13.30
v TERRENO VEGETALE	m	12.24

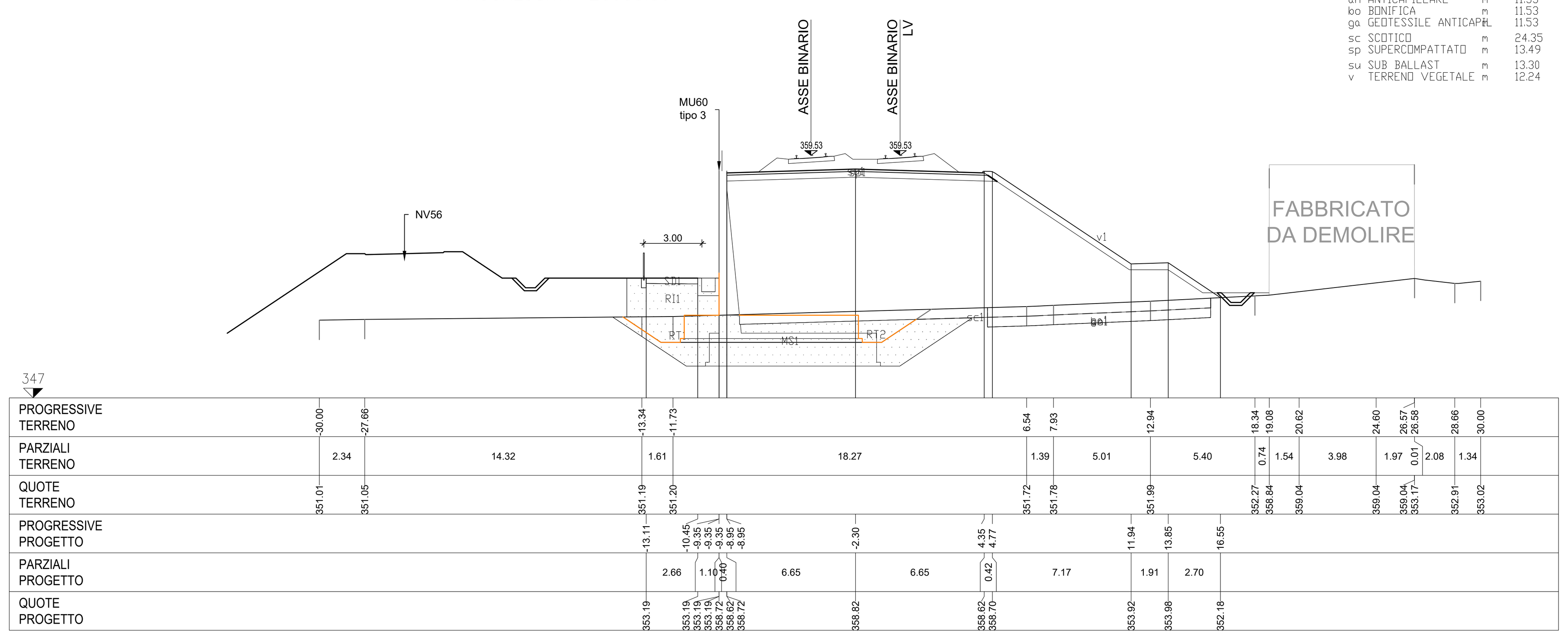

SEZIONE B107
PROGRESSIVA 26250.00

FS SCAVO FOSSO SX	m?	0.82
SC SCAVO	m?	0.40
SD STRADELLO DX	m?	1.57
an ANTICAPILLARE	m	46.44
bo BONIFICA	m	46.44
ga GEOTESSILE ANTICAPIL	m	46.44
sc SCOTICO	m	46.44
sp SUPERCOMPATTATO	m	13.68
su SUB BALLAST	m	13.30
v TERRENO VEGETALE	m	25.28

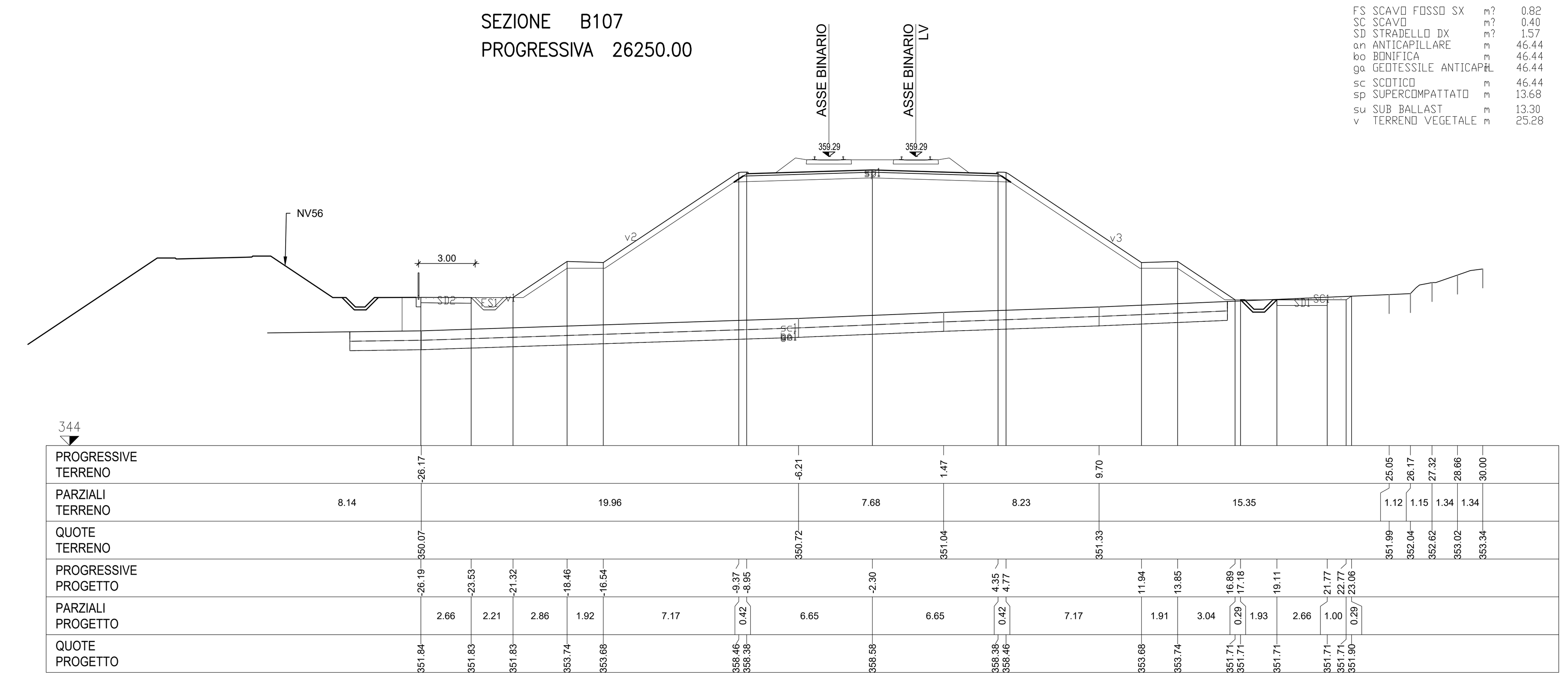

SEZIONE B104
PROGRESSIVA 26100.00

MS SCAVO MURO SX	m?	35.14
RI RILEVATO	m?	137.61
RT RINTERRO	m?	19.32
SD STRADELLO DX	m?	1.55
an ANTICAPILLARE	m	11.94
bo BONIFICA	m	11.94
ga GEOTESSILE ANTICAPIL	m	11.94
sc SCOTICO	m	24.68
sp SUPERCOMPATTATO	m	13.49
su SUB BALLAST	m	13.30
v TERRENO VEGETALE	m	11.91

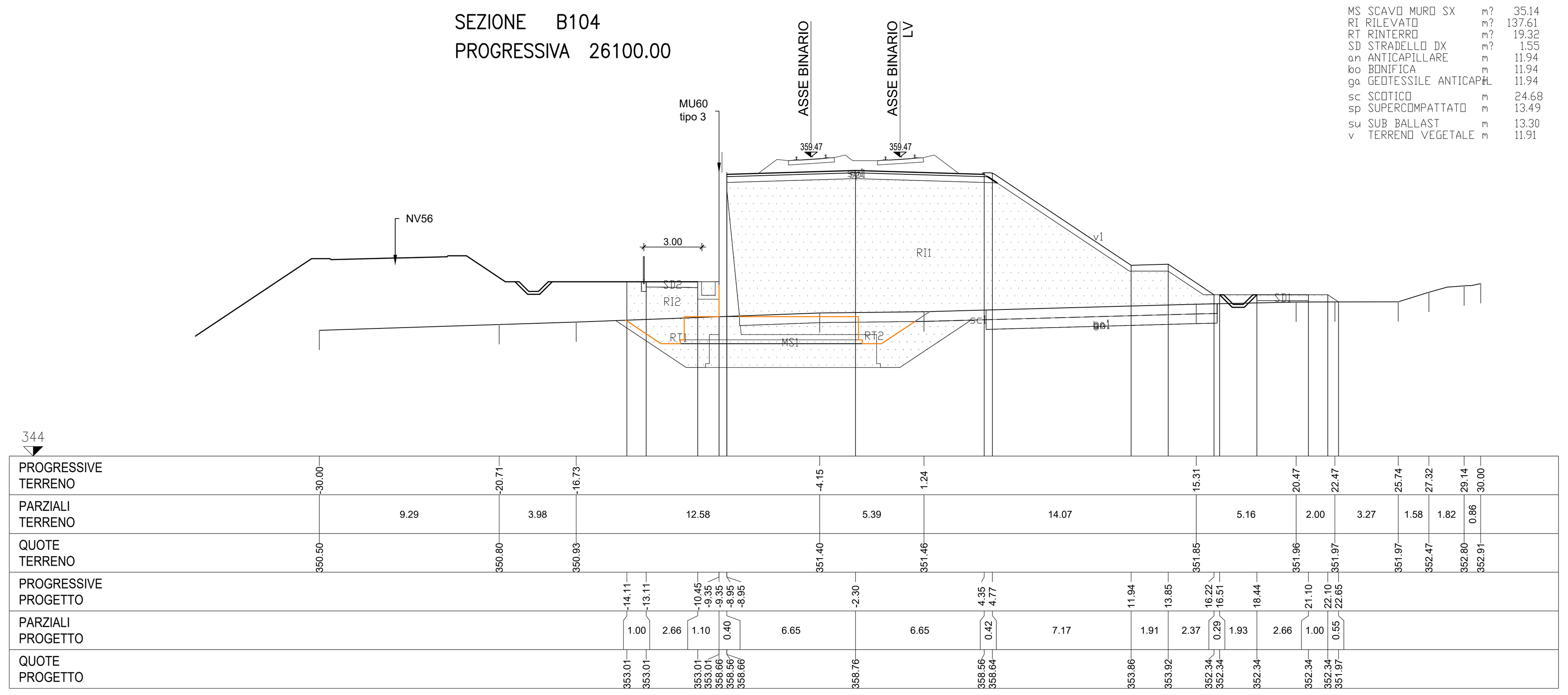

SEZIONE B108
PROGRESSIVA 26300.00

FS SCAVO FOSSO SX	m?	0.83
an ANTICAPILLARE	m	47.44
bo BONIFICA	m	47.44
ga GEOTESSILE ANTICAPIL	m	47.44
sc SCOTICO	m	47.44
sp SUPERCOMPATTATO	m	13.68
su SUB BALLAST	m	13.30
v TERRENO VEGETALE	m	26.55

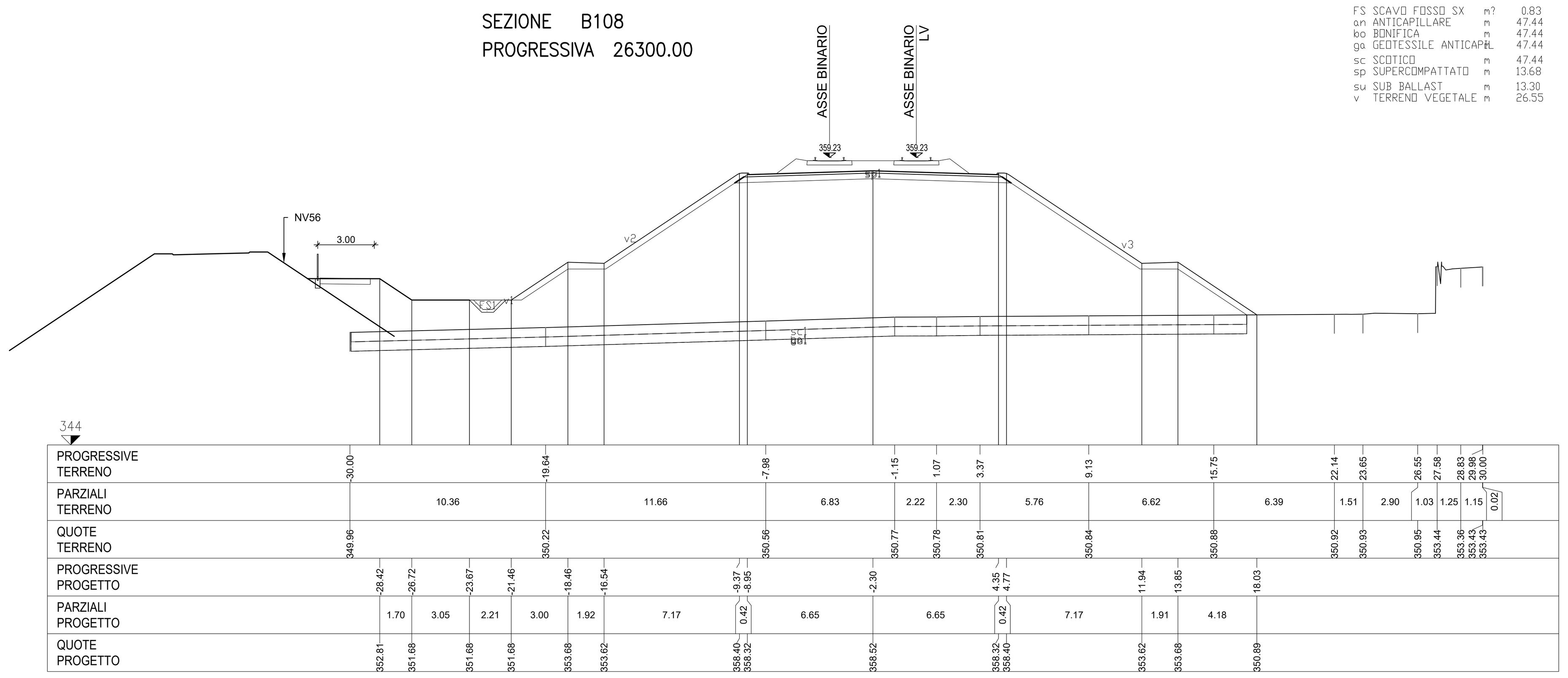

SEZIONE B105
PROGRESSIVA 26150.00

MS SCAVO MURO SX	m?	34.95
RI RILEVATO	m?	133.85
RT RINTERRO	m?	19.22
SD STRADELLO DX	m?	1.56
an ANTICAPILLARE	m	12.02
bo BONIFICA	m	12.02
ga GEOTESSILE ANTICAPIL	m	12.02
sc SCOTICO	m	24.73
sp SUPERCOMPATTATO	m	13.49
su SUB BALLAST	m	13.30
v TERRENO VEGETALE	m	12.14

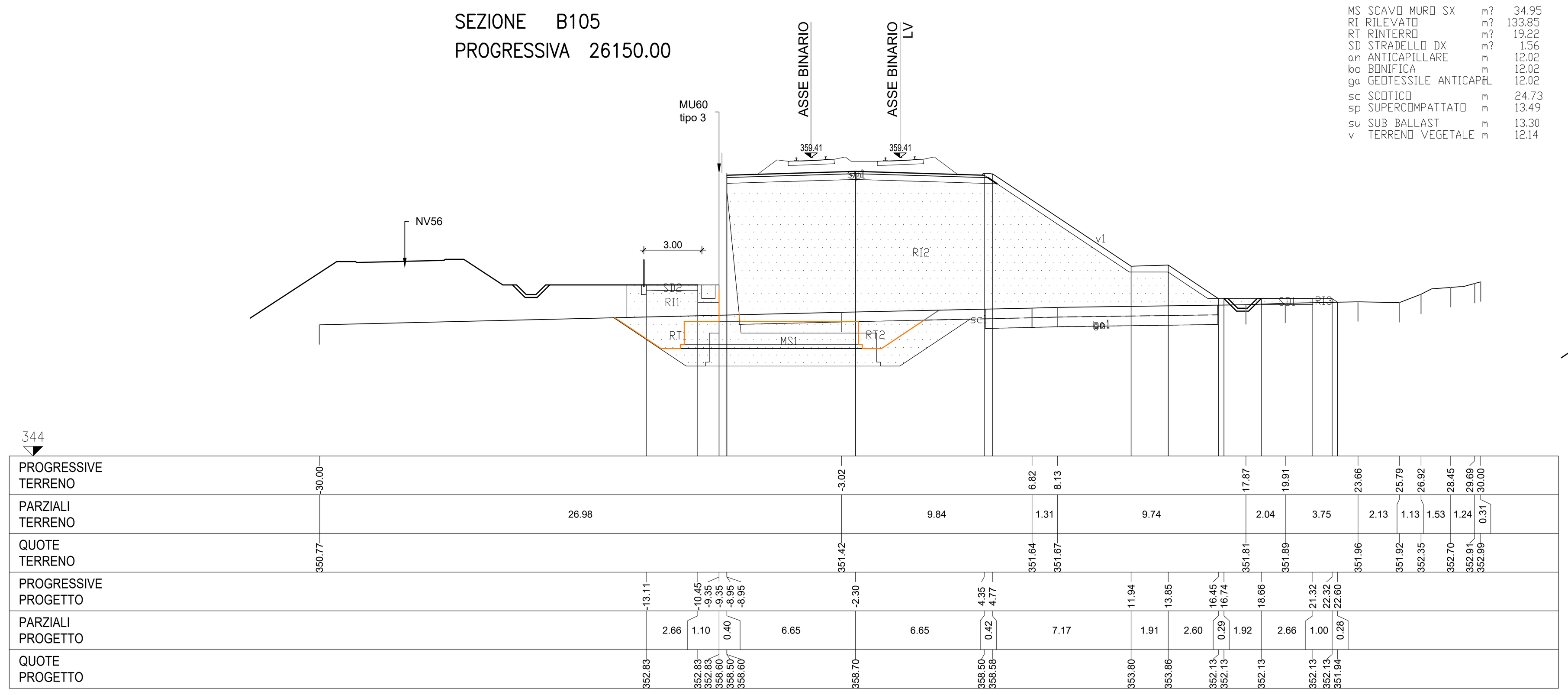

SEZIONE B109
PROGRESSIVA 26350.00

FS SCAVO FOSSO SX	m?	0.83
RI RILEVATO	m?	184.22
SC SCAVO	m?	1.12
SD STRADELLO DX	m?	1.56
an ANTICAPILLARE	m	43.07
bo BONIFICA	m	43.07
ga GEOTESSILE ANTICAPIL	m	43.07
sc SCOTICO	m	43.07
sp SUPERCOMPATTATO	m	13.68
su SUB BALLAST	m	13.30
v TERRENO VEGETALE	m	25.81

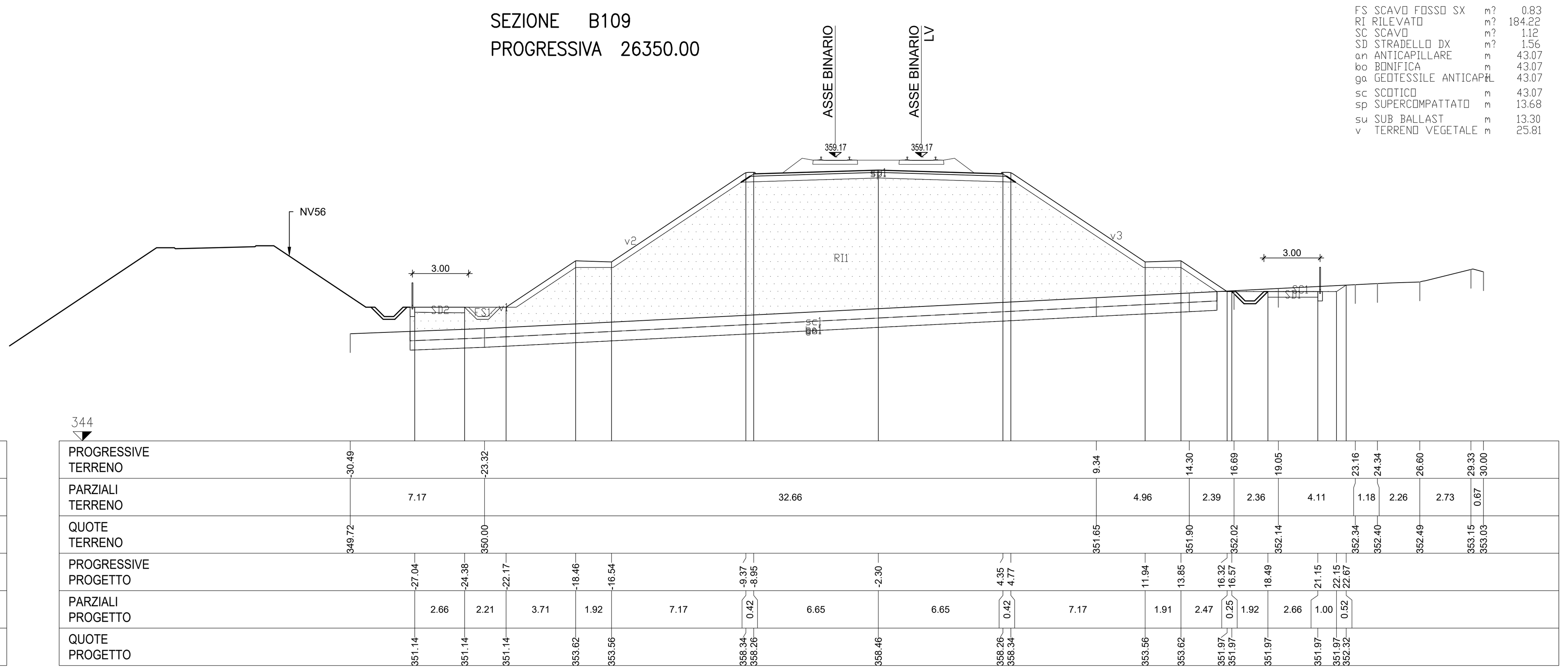

SEZIONE B106
PROGRESSIVA 26200.00

FS SCAVO FOSSO SX	m?	0.82
RI RILEVATO	m?	183.03
SD STRADELLO DX	m?	1.57
an ANTICAPILLARE	m	45.81
bo BONIFICA	m	45.81
ga GEOTESSILE ANTICAPIL	m	45.81
sc SCOTICO	m	45.81
sp SUPERCOMPATTATO	m	13.68
su SUB BALLAST	m	13.30
v TERRENO VEGETALE	m	24.92

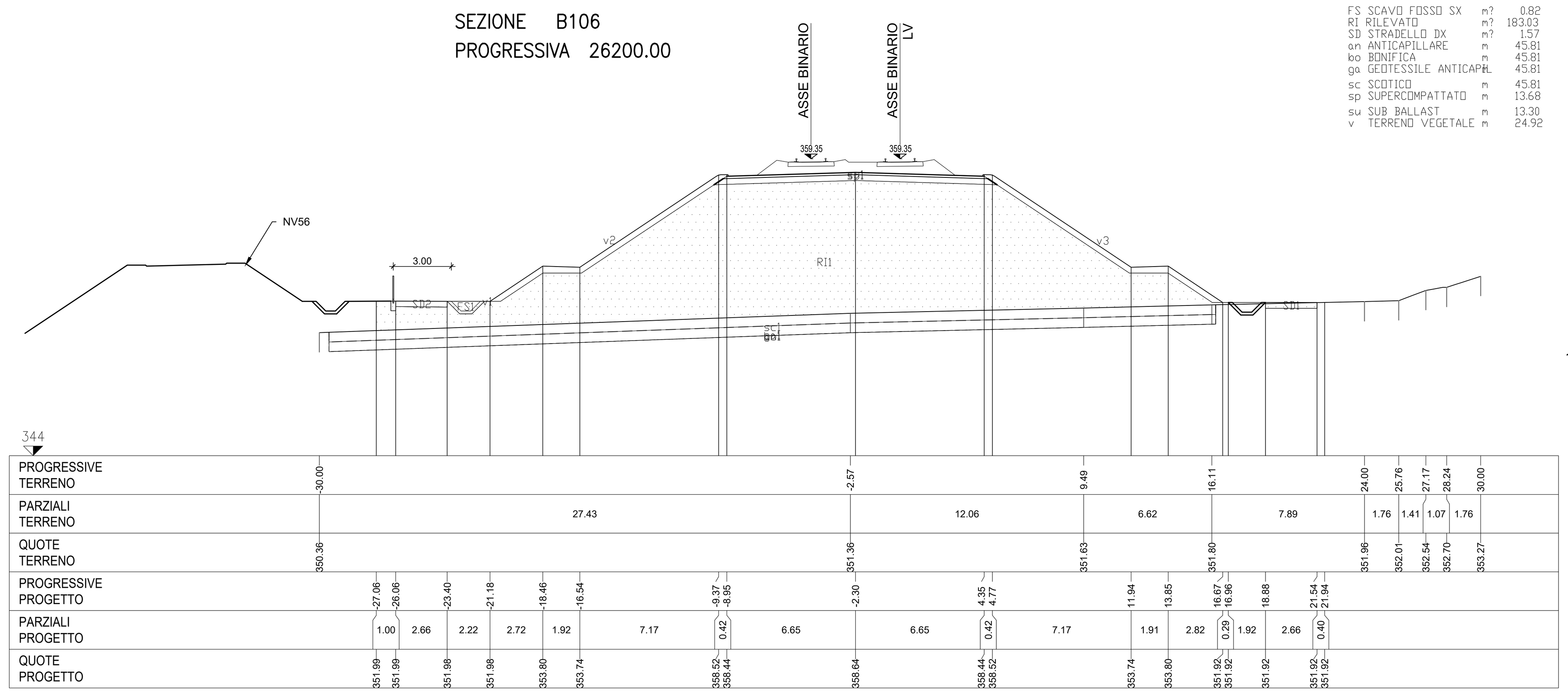

SEZIONE B110
PROGRESSIVA 26400.00

FS SCAVO FOSSO SX	m?	0.86
SC SCAVO	m?	1.63
SD STRADELLO DX	m?	1.59
an ANTICAPILLARE	m	41.07
bo BONIFICA	m	41.07
ga GEOTESSILE ANTICAPIL	m	41.07
sc SCOTICO	m	41.07
sp SUPERCOMPATTATO	m	8.78
su SUB BALLAST	m	8.40
v TERRENO VEGETALE	m	27.92

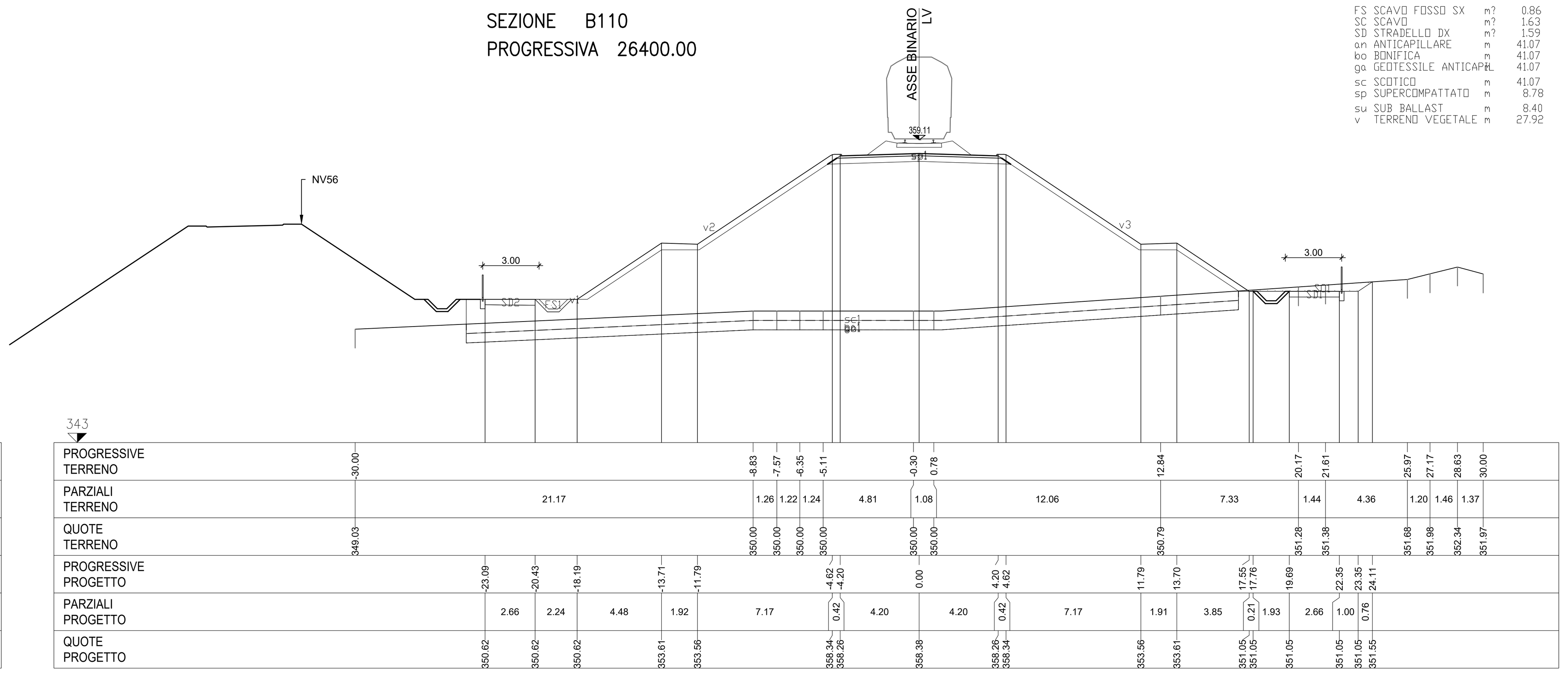

COMMITTENTE:

RFI RETE FERROVIARIA ITALIANA
GRUPPO FERROVIE DELLO STATO ITALIANE

PROGETTAZIONE:

ITALFERR
GRUPPO FERROVIE DELLO STATO ITALIANE

DIRETTRICE FERROVIARIA MESSINA - CATANIA - PALERMO

NUOVO COLLEGAMENTO PALERMO - CATANIA

U.O. INFRASTRUTTURE SUD

PROGETTO DEFINITIVO

TRATTA LERCARA DIR. - CALTANISSETTA XIRBI (LOTTO 3)

TRACCIATI
Infrastruttura Ferroviaria
Sezioni trasversali - Tav. 40 di 50

SCALA: 1:200

COMMESSA	LOTTO	FASE	ENTE	TIPO DOC.	OPERA/DISCIPLINA	PROGR.	REV.
RS3T	30	D	78	W9	IF0001	040	D

Rev.	Descrizione	Redatto	Data	Verificato	Data	Approvato	Data	Autorizzato Data
A	Emissione Esecutiva	ATI Sintagma Rocksoil - Edin	Dic-2019	A.Di Costanzo	Dic-2019	A.Barreca	Dic-2019	D.Tiberti Apr-2020
B	Emissione Esecutiva	ATI Sintagma Rocksoil - Edin	Gen-2020	A.Di Costanzo	Gen-2020	A.Barreca	Gen-2020	
C	Emissione Esecutiva	ATI Sintagma Rocksoil - Edin	Feb-2020	A.Di Costanzo	Feb-2020	A.Barreca	Feb-2020	
D	Emissione Esecutiva	ATI Sintagma Rocksoil - Edin	Apr-2020	A.Di Costanzo	Apr-2020	A.Barreca	Apr-2020	

File: RS3T.3.0.D.78.W9.IF.00.0.1.040.D | n. Elab.: 78_102