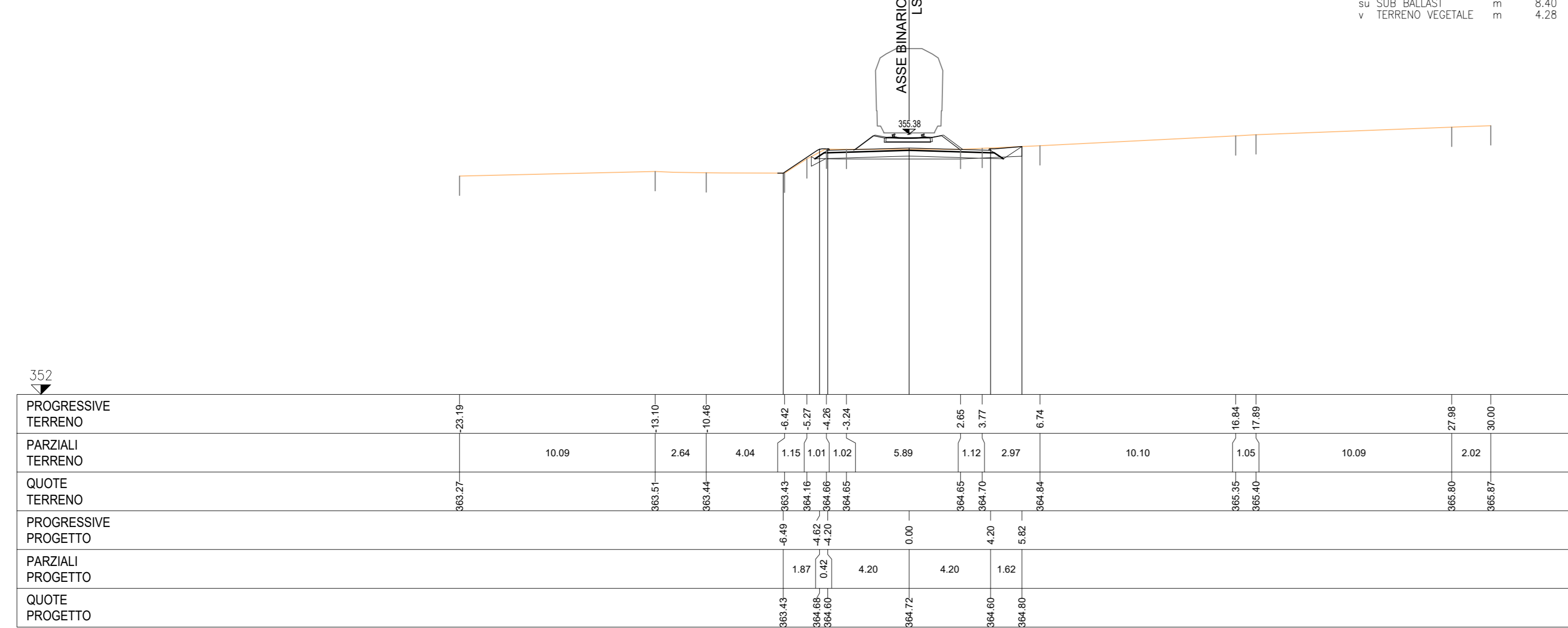
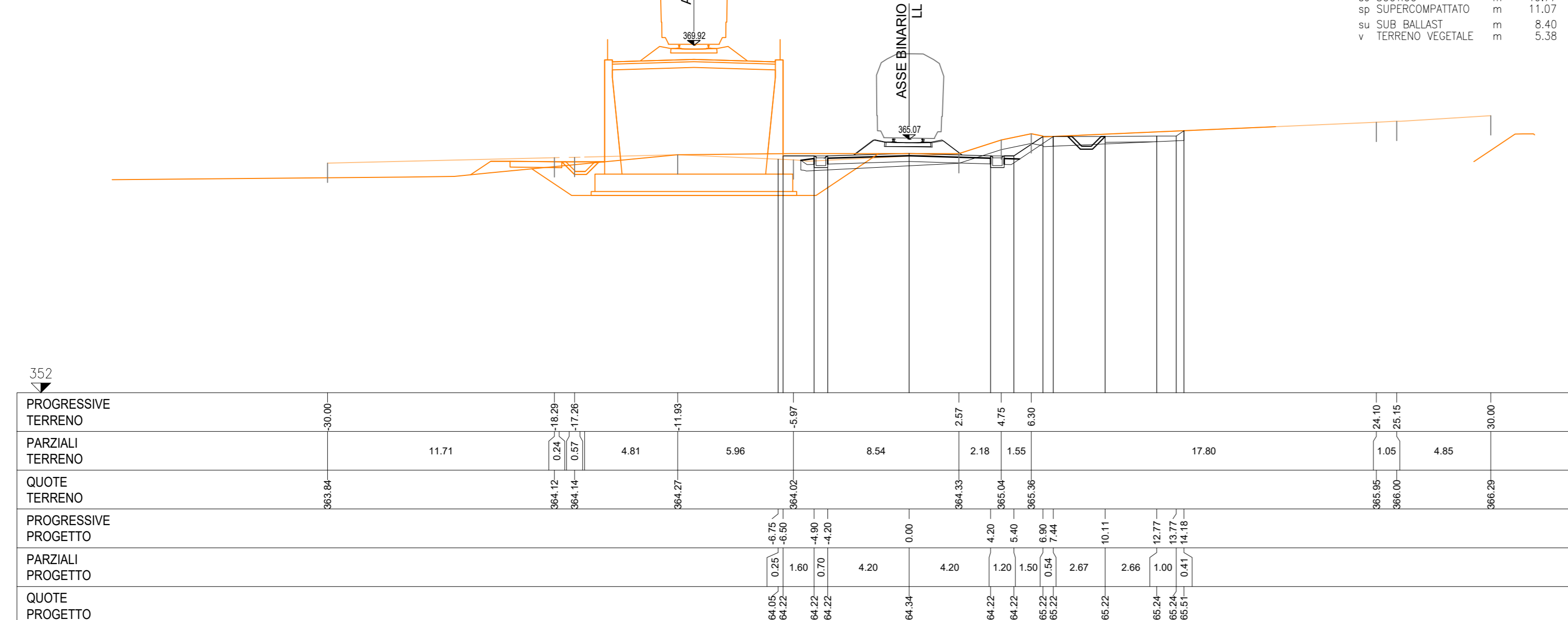


SEZIONE 1
PROGRESSIVA 0.00



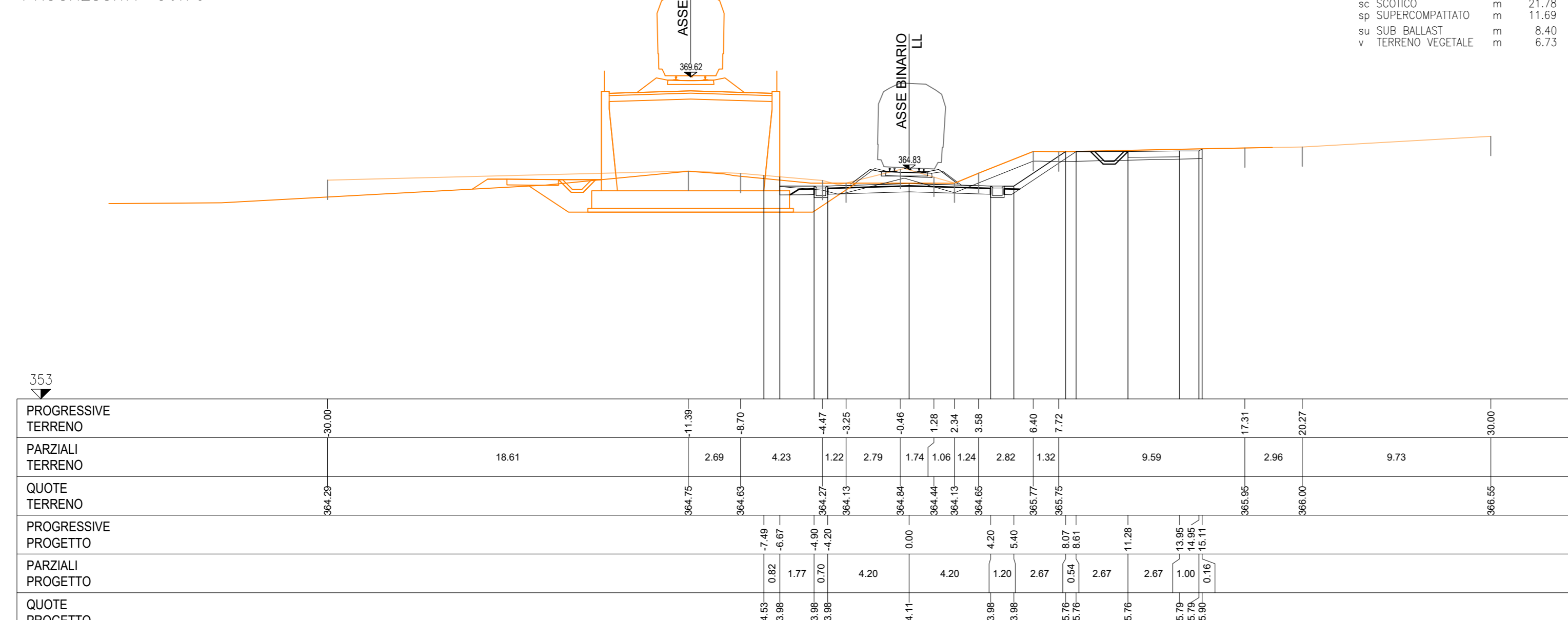
PROGRESSIVE TERRENO	300.27	300.31	300.34	300.37	300.40	300.43	300.46	300.49	300.52	300.55	300.58	300.61	300.64	300.67	300.70	300.73	300.76	300.79	300.82	300.85	300.88	300.91	300.94	300.97	301.00	
PARZIALI TERRENO		10.09		2.04	4.04	1.15	1.01	1.02	0.89	1.12	2.05				10.10				1.05		10.09					
QUOTE TERRENO																										
PROGRESSIVE PROGETTO																										
PARZIALI PROGETTO																										
QUOTE PROGETTO																										

SEZIONE 2
PROGRESSIVA 35.00



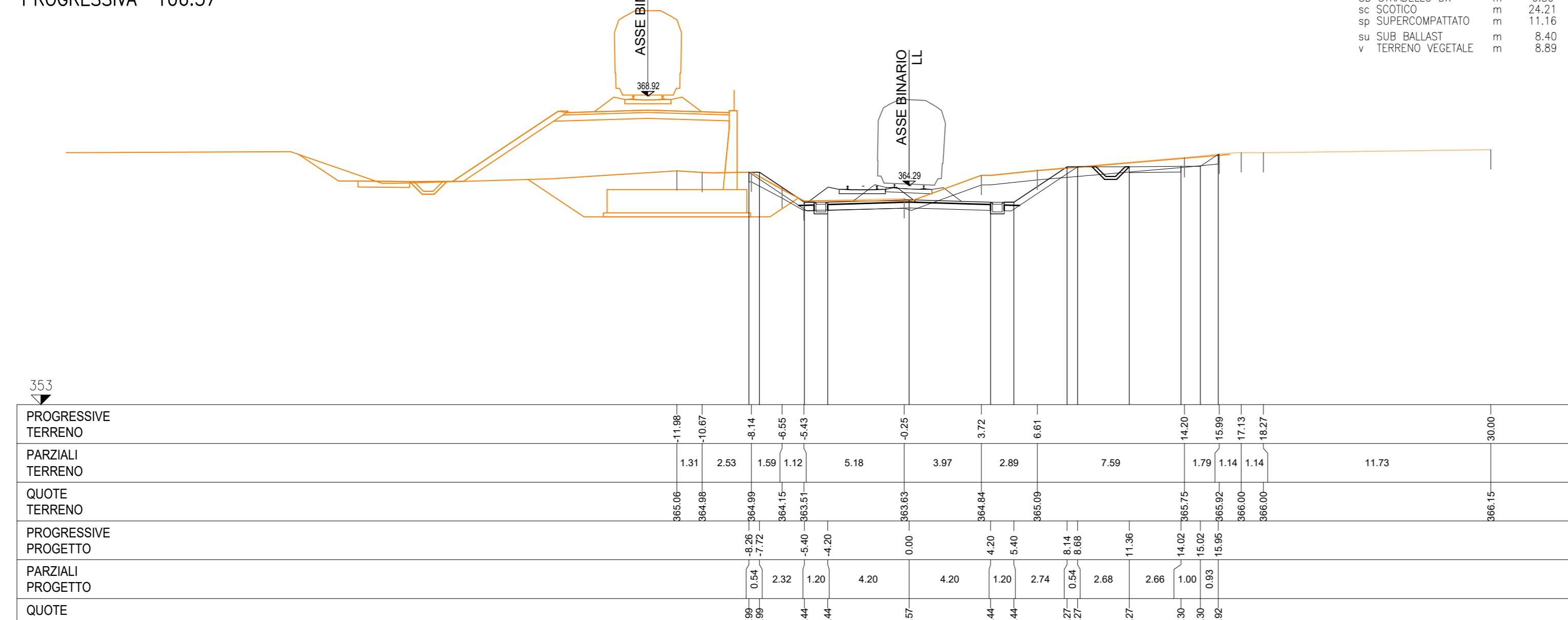
PROGRESSIVE TERRENO	301.94	301.98	302.02	302.06	302.10	302.14	302.18	302.22	302.26	302.30	302.34	302.38	302.42	302.46	302.50	302.54	302.58	302.62	302.66	302.70	302.74	302.78	302.82	302.86	302.90	
PARZIALI TERRENO		11.71		4.81	5.96	5.97	6.54		2.57						17.80				1.05		4.85					
QUOTE TERRENO																										
PROGRESSIVE PROGETTO																										
PARZIALI PROGETTO																										
QUOTE PROGETTO																										

SEZIONE 3
PROGRESSIVA 56.70



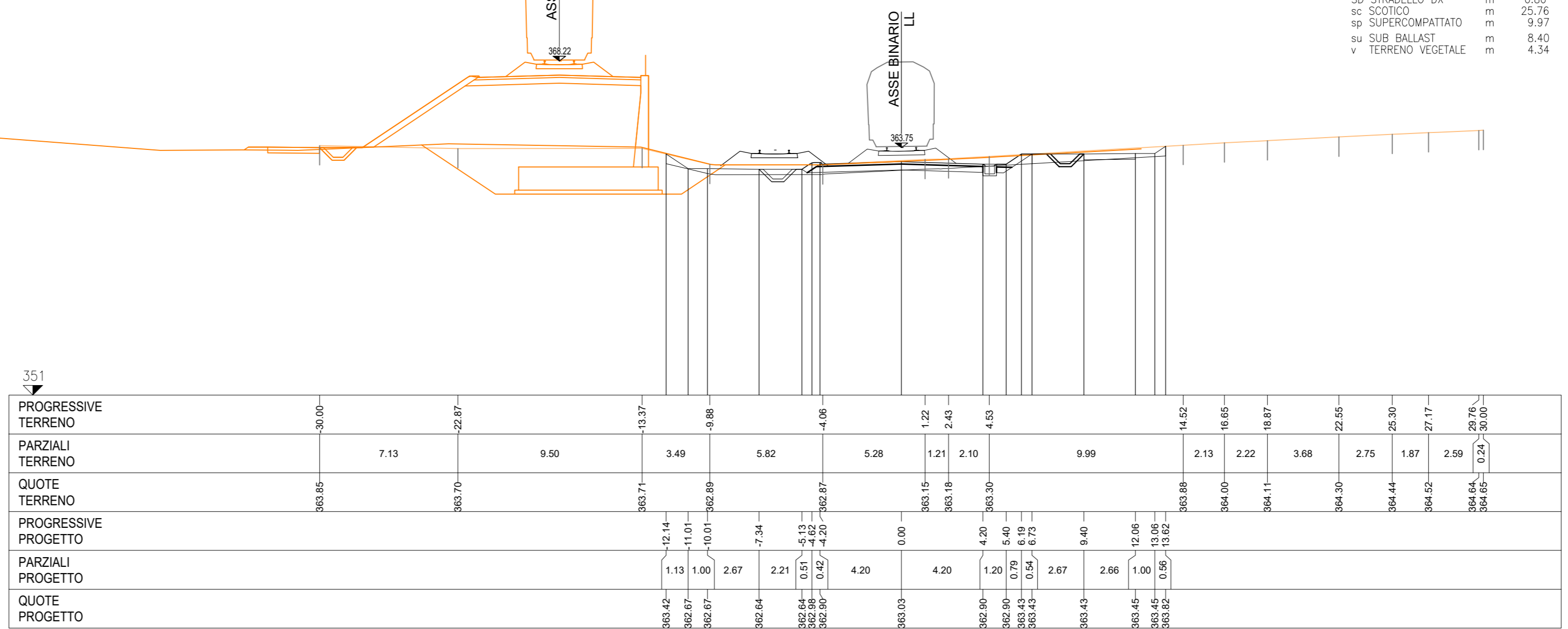
PROGRESSIVE TERRENO	303.00	303.04	303.08	303.12	303.16	303.20	303.24	303.28	303.32	303.36	303.40	303.44	303.48	303.52	303.56	303.60	303.64	303.68	303.72	303.76	303.80	303.84	303.88	303.92	303.96	
PARZIALI TERRENO		18.81		2.69	4.23	4.47	3.25	2.70	1.74	1.08	2.24	2.24	2.24	2.82	6.60	1.52	1.72		9.59		2.96				9.73	
QUOTE TERRENO																										
PROGRESSIVE PROGETTO																										
PARZIALI PROGETTO																										
QUOTE PROGETTO																										

SEZIONE 4
PROGRESSIVA 106.37



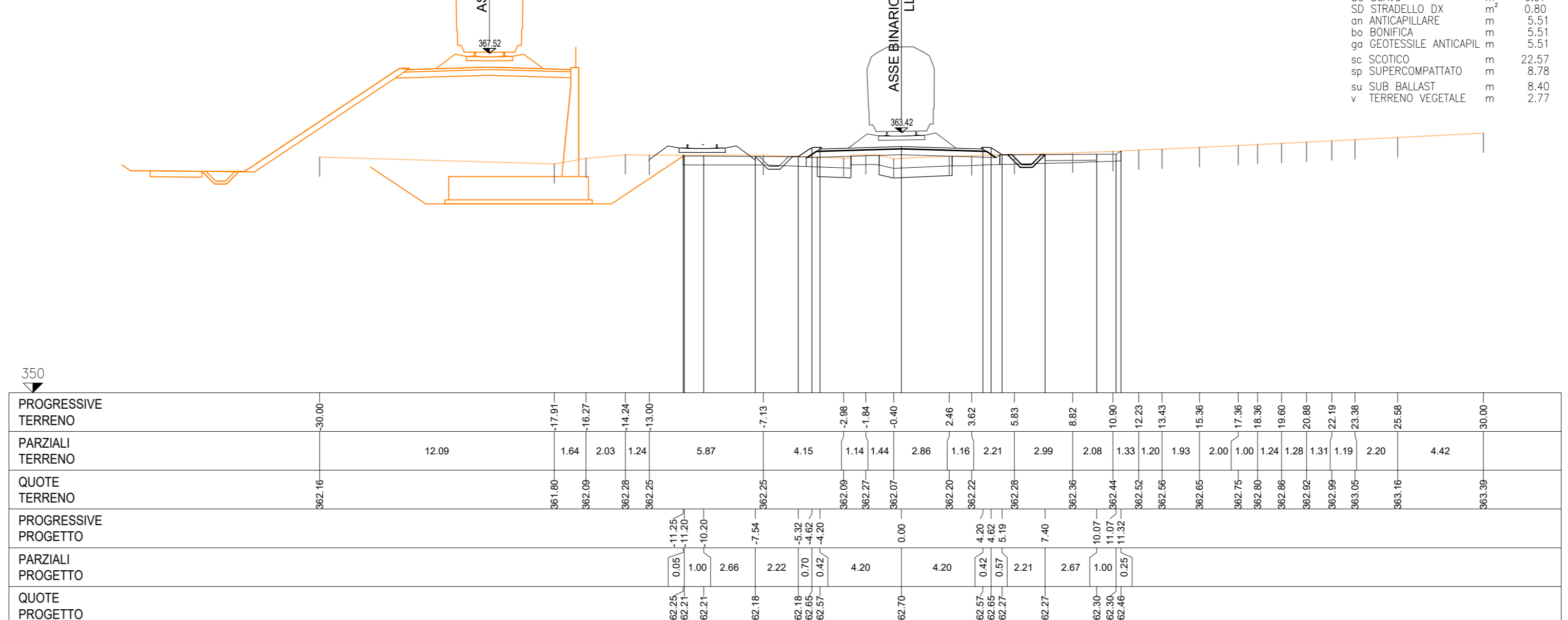
PROGRESSIVE TERRENO	304.04	304.08	304.12	304.16	304.20	304.24	304.28	304.32	304.36	304.40	304.44	304.48	304.52	304.56	304.60	304.64	304.68	304.72	304.76	304.80	304.84	304.88	304.92	304.96	305.00	
PARZIALI TERRENO		1.31	2.53	6.14	4.53	5.18		3.97	2.89	4.61	7.59			14.20	1.79	1.14	18.27								11.73	
QUOTE TERRENO																										
PROGRESSIVE PROGETTO																										
PARZIALI PROGETTO																										
QUOTE PROGETTO																										

SEZIONE 5
PROGRESSIVA 156.30



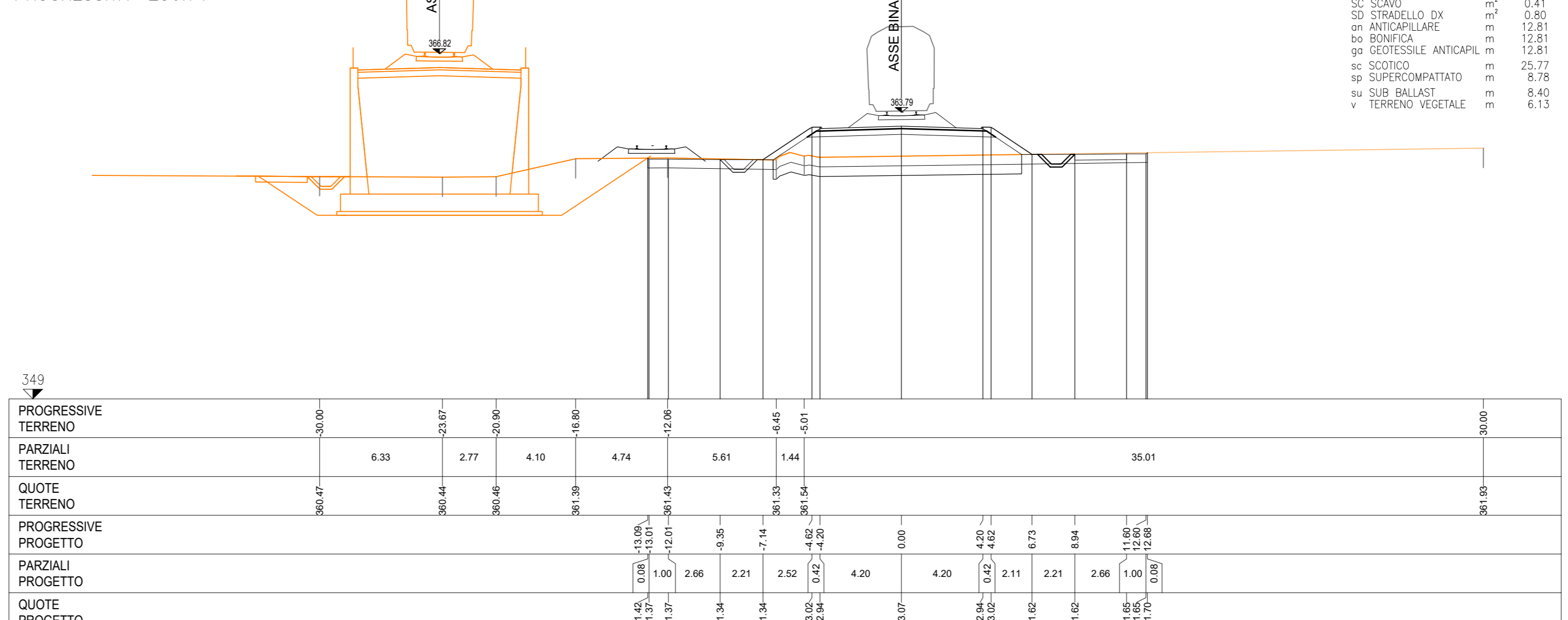
PROGRESSIVE TERRENO	300.85	300.89	300.93	300.97	301.01	301.05	301.09	301.13	301.17	301.21	301.25	301.29	301.33	301.37	301.41	301.45	301.49	301.53	301.57	301.61	301.65	301.69	301.73	301.77	301.81
PARZIALI TERRENO		7.13		9.50		3.49	5.82		4.05		5.28	1.23	2.10	4.03		9.99		12.13	2.22	3.68		2.75	1.87	2.59	20.21
QUOTE TERRENO																									
PROGRESSIVE PROGETTO																									
PARZIALI PROGETTO																									
QUOTE PROGETTO																									

SEZIONE 6
PROGRESSIVA 206.50



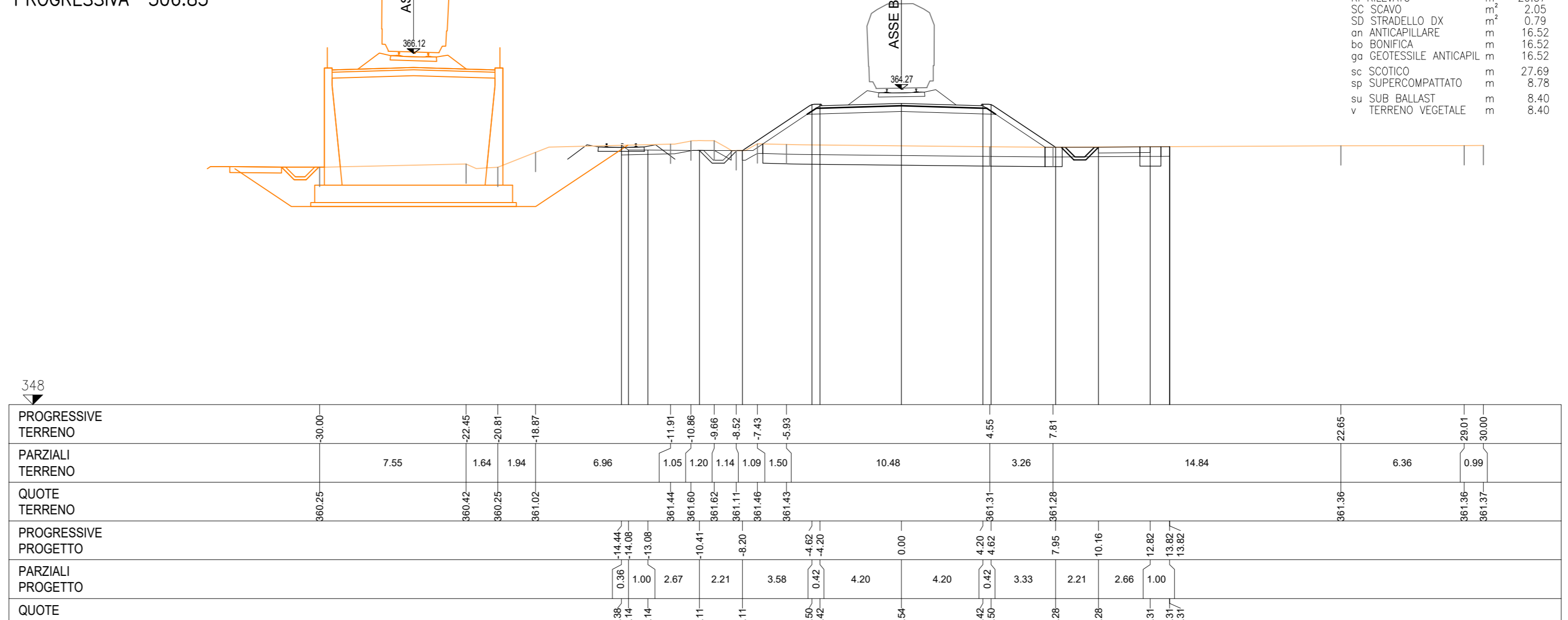
PROGRESSIVE TERRENO	302.26	302.30	302.34	302.38	302.42	302.46	302.50	302.54	302.58	302.62	302.66	302.70	302.74	302.78	302.82	302.86	302.90	302.94	302.98	303.02	303.06	303.10	303.14	303.18	303.22
PARZIALI TERRENO		12.09		1.64	2.03	1.24	5.87		4.15		1.14	1.44	2.80	1.16	2.21	2.90	2.08	1.30	1.23		1.93	1.50	1.28	2.20	4.42
QUOTE TERRENO																									
PROGRESSIVE PROGETTO																									
PARZIALI PROGETTO																									
QUOTE PROGETTO																									

SEZIONE 7
PROGRESSIVA 256.71



PROGRESSIVE TERRENO	300.67	300.71	300.75	300.79	300.83	300.87	300.91	300.95	300.99	301.03	301.07	301.11	301.15	301.19	301.23	301.27	301.31	301.35	301.39	301.43	301.47	301.51	301.55	301.59	301.63	
PARZIALI TERRENO		6.33	2.77	4.10		4.74		5.61		1.44	5.01														35.01	
QUOTE TERRENO																										
PROGRESSIVE PROGETTO																										
PARZIALI PROGETTO																										
QUOTE PROGETTO																										

SEZIONE 8
PROGRESSIVA 306.85



PROGRESSIVE TERRENO	300.25	300.29	300.33	300.37	300.41	300.45	300.49	300.53	300.57	300.61	300.65	300.69	300.73	300.77	300.81	300.85	300.89	300.93	300.97	301.01	301.05	301.09	301.13	301.17	301.21
PARZIALI TERRENO		7.55	1.64	1.94	6.96		1.05	1.20	4.06		1.14	1.82	1.50		10.48		4.05		7.11		3.25				14.84
QUOTE TERRENO																									
PROGRESSIVE PROGETTO																									
PARZIALI PROGETTO																									
QUOTE PROGETTO																									

COMMITTENTE: **RFI** RETE FERROVIARIA ITALIANA GRUPPO FERROVIE DELLO STATO ITALIANO

PROGETTAZIONE: **ITALFER** INFRASTRUTTURE ITALIANE

DIRETTRICE FERROVIARIA MESSINA - CATANIA - PALERMO
NUOVO COLLEGAMENTO PALERMO - CATANIA

U.O. INFRASTRUTTURE SUD
PROGETTO DEFINITIVO
TRATTA LERCARA DIR. - CALTANISSETTA XIRBI (LOTTO 3)

TRACCIATI
Variante LS PM Marianopoli Macrofase 1
Sezioni - Tav. 1 di 4

SCALA: 1:200

COMMESSA LOTTO FASE ENTE TIPO DOC. OPERA/DISCIPLINA PROGR. REV.

RS3T 30 D 78 W9 1F0108 005 B

Rev.	Descrizione	Redatto	Data	Verificato	Data	Approvato	Data	Autorizzato Data
A	Emissione Esecutiva	AVI/Infrastrutture	06-2019	AVI/Infrastrutture	06-2019	AVI/Infrastrutture	06-2019	01/2019
B	Emissione Esecutiva	AVI/Infrastrutture	04-2020	AVI/Infrastrutture	04-2020	AVI/Infrastrutture	04-2020	04-2020

File: RS3T.3.0.D.78.W9.IF.01.0.8.005.B n. Elab.: 78_115