SEZIONE 25
PROGRESSIVA 1157.08

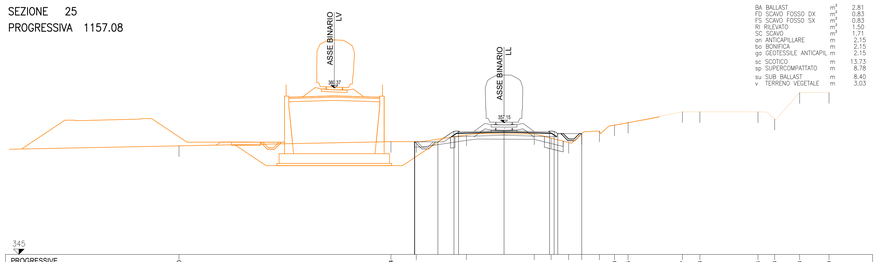

BA BALLAST	m^3	2.81
FD SCAVO FOSSO DX	m^3	0.83
FS SCAVO FOSSO SX	m^3	0.83
RI RILEVATO	m^3	1.50
SC SCAVO	m^3	1.71
an ANTICAPILLARE	m	2.15
bo BONIFICA	m	2.15
go GEOTESSILE ANTICAPIL	m	2.15
sc SCOTICO	m	13.73
sp SUPERCOMPATTATO	m	8.78
su SUB BALLAST	m	8.40
v TERRENO VEGETALE	m	3.03

345

PROGRESSIVE TERRENO	30.00							0.44	4.10			3.47				2.79	4.35	5.96	7.17	8.81	10.20	11.45			16.47	18.08			22.44	24.98	27.28	30.00
PARZIALI TERRENO		19.56					2.34	4.63			6.26			1.56	1.61	1.21	1.64	1.39	1.25		5.02			1.61			5.36		1.54	2.30	2.72	
QUOTE TERRENO	355.03						355.41	356.42			358.03			356.13		355.74	355.34	356.16		356.39	356.55	357.19			358.17	358.17			359.16	357.50	359.94	359.67
PROGRESSIVE PROGETTO							-8.27 -8.24		-6.10	-5.62 -4.42			0.00			-4.20 -4.18	-2.62 -2.34		7.17													
PARZIALI PROGETTO								0.03	2.14	1.48	0.42	4.20		4.20			1.42 0.28	2.21														
QUOTE PROGETTO								355.43 355.39		356.39 356.39 356.36			356.43			356.30 356.28 356.26		356.15														

SEZIONE 26
PROGRESSIVA 1206.89

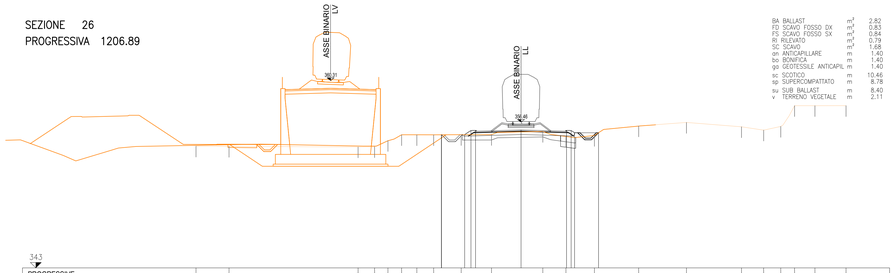

BA BALLAST	m^3	2.82
FD SCAVO FOSSO DX	m^3	0.83
FS SCAVO FOSSO SX	m^3	0.84
RI RILEVATO	m^3	0.79
SC SCAVO	m^3	1.68
an ANTICAPILLARE	m	1.40
bo BONIFICA	m	1.40
go GEOTESSILE ANTICAPIL	m	1.40
sc SCOTICO	m	10.46
sp SUPERCOMPATTATO	m	8.78
su SUB BALLAST	m	8.40
v TERRENO VEGETALE	m	2.11

343

PROGRESSIVE TERRENO	30.00		38.96					15.04	13.51	12.28	11.02	9.62	8.66		5.53		2.73			2.01	4.14	6.78		10.86		15.27			20.35	22.39	23.98	25.25	27.13	30.00
PARZIALI TERRENO		3.05		11.91				1.53	1.23	1.26	1.40	1.56	2.53		2.80		4.74			2.13		2.64		4.08		4.41			5.08	2.04	1.59	1.27	1.88	2.87	
QUOTE TERRENO	364.24		364.22					364.16	364.18	364.75	365.29	365.29	365.29		365.30		365.31			365.59	365.14	365.22		366.10		366.43			366.03	365.72	366.06	367.87	367.87	367.86
PROGRESSIVE PROGETTO													-7.35 -7.34		-5.28 -5.26	-4.02 -4.00			0.00		-4.20 -4.18	-2.62 -2.34	7.15											
PARZIALI PROGETTO													0.01	2.14	1.48	0.42	4.20		4.20		1.42 0.28	2.21												
QUOTE PROGETTO													365.29 365.30		365.30 365.31	365.31			365.74		365.61 365.59	365.48												

SEZIONE 27
PROGRESSIVA 1256.78

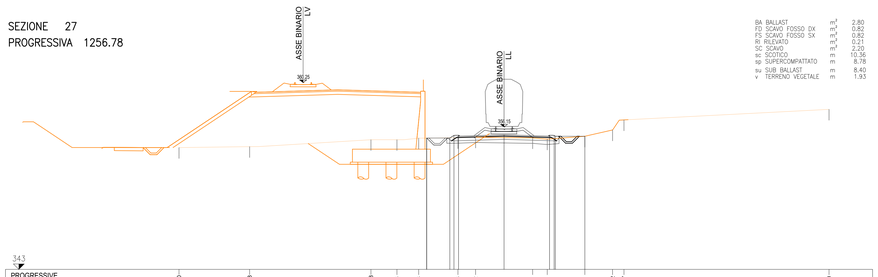

BA BALLAST	m^3	2.80
FD SCAVO FOSSO DX	m^3	0.82
FS SCAVO FOSSO SX	m^3	0.82
RI RILEVATO	m^3	0.21
SC SCAVO	m^3	2.20
sc SCOTICO	m	10.36
sp SUPERCOMPATTATO	m	8.78
su SUB BALLAST	m	8.40
v TERRENO VEGETALE	m	1.93

343

PROGRESSIVE TERRENO	30.00			23.46						12.28	9.88	7.88			4.28	2.62				2.94	3.99		7.46	10.02	11.07								30.00
PARZIALI TERRENO		6.52			11.20					2.40	2.00		3.62		1.64		5.26			1.35		3.47	2.56	1.05			18.93					
QUOTE TERRENO	354.24			354.33						354.87	354.87	355.11			355.15	355.21				355.13	355.02		355.29	355.87	356.80								357.71
PROGRESSIVE PROGETTO												-7.14 -7.14		-5.00 -4.98	-4.02 -4.00				0.00		-4.20 -4.18	-2.62 -2.14	7.46										
PARZIALI PROGETTO													2.14	0.02	0.42		4.20		4.20		0.42 0.12	2.72											
QUOTE PROGETTO													355.12 355.12		355.12 355.30 355.30		355.42				355.30 355.28 355.29	355.29											

SEZIONE 28
PROGRESSIVA 1280.20

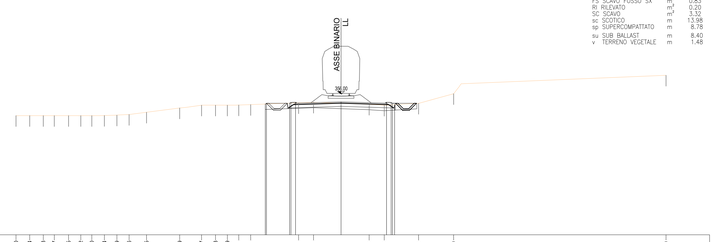

BA BALLAST	m^3	2.80
FD SCAVO FOSSO DX	m^3	0.83
FS SCAVO FOSSO SX	m^3	0.83
RI RILEVATO	m^3	0.22
SC SCAVO	m^3	2.19
sc SCOTICO	m	13.98
sp SUPERCOMPATTATO	m	8.78
su SUB BALLAST	m	8.40
v TERRENO VEGETALE	m	1.48

343

PROGRESSIVE TERRENO	30.00	28.74	27.48	26.47	25.15	24.02	22.90	21.86	20.69	19.56	17.95		14.89		12.87	11.58	10.49	9.44	8.34		5.92	2.54			2.60	3.99		7.16	10.39				30.00
PARZIALI TERRENO	1.26	1.26	1.01	1.32	1.13	1.02	1.16	1.15	1.13	1.61		3.06		2.02	1.29	1.09	1.05	1.10	4.42		1.38		5.14		1.39	3.17		3.23		19.61			
QUOTE TERRENO	354.00	354.00	354.00	354.00	354.00	354.00	354.87	354.05	354.10	354.11			354.71		354.87	354.87	354.88	355.02			355.18		355.33		355.05	354.96		355.13		356.02			357.72
PROGRESSIVE PROGETTO																			-6.99 -6.88		-4.75 -4.73	-2.62 -2.54			0.00		4.20 -4.18	-2.62 -2.54	7.16					
PARZIALI PROGETTO																			0.11	2.13	0.12 0.12	2.54			4.20		0.42 0.12	2.54	0.12					
QUOTE PROGETTO																			355.01 355.14		355.14 355.27	355.27			355.27		355.15 355.14	355.14 355.01	355.01					

COMMITTENTE:

RFI RETE FERROVIARIA ITALIANA
GRUPPO FERROVIE DELLO STATO ITALIANE

PROGETTAZIONE:

ITALFERR
GRUPPO FERROVIE DELLO STATO ITALIANE

DIRETTRICE FERROVIARIA MESSINA - CATANIA - PALERMO

NUOVO COLLEGAMENTO PALERMO - CATANIA

U.O. INFRASTRUTTURE SUD

PROGETTO DEFINITIVO

TRATTA LERCARA DIR. - CALTANISSETTA XIRBI (LOTTO 3)

TRACCIATI
Variante LS PM Marianopoli Macrofase 1
Sezioni - Tav. 4 di 4

SCALA: 1:200

COMMESSA	LOTTO	FASE	ENTE	TIPO DOC.	OPERA/DISCIPLINA	PROGR.	REV.
RS3T	30	D	78	W9	IF0108	008	B

Rev.	Descrizione	Redatto	Data	Verificato	Data	Approvato	Data	Autorizzato Data
A	Emissione Esecutiva	A/I Integra Ingegneri Eur...	Dic-2019	A.L.Gerardore	Dic-2019	A.Barraja	Dic-2019	D.Tiberti Apr-2020
B	Emissione Esecutiva	A/I Integra Ingegneri Eur...	Apr-2020	A.L.Gerardore	Apr-2020	A.Barraja	Apr-2020	

File: RS3T.3.0.D.78.W9.IF.01.0.8.008.B

n. Elab.: 78_118