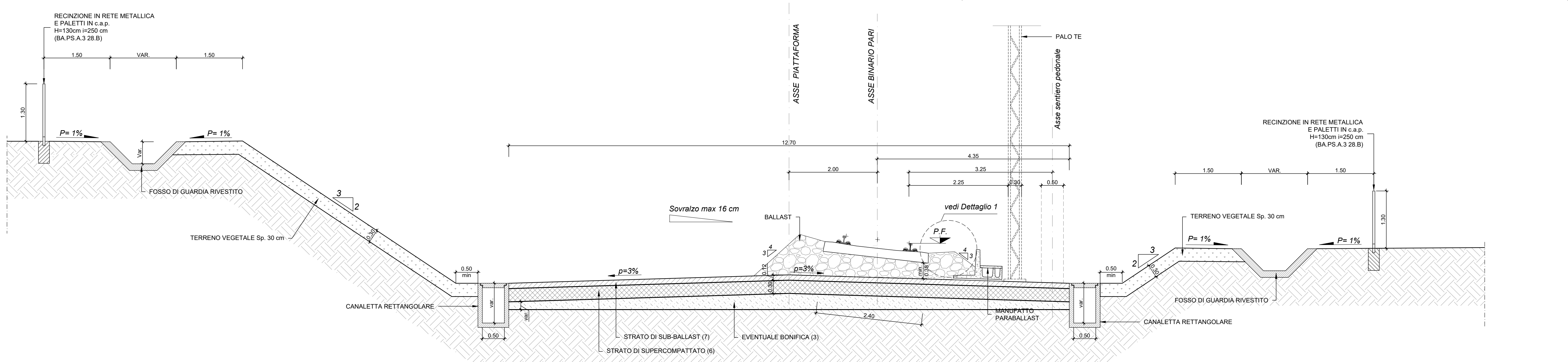


Dettaglio 1 - Andamento traversa in rettilo ed in curva

SCALA 1:20

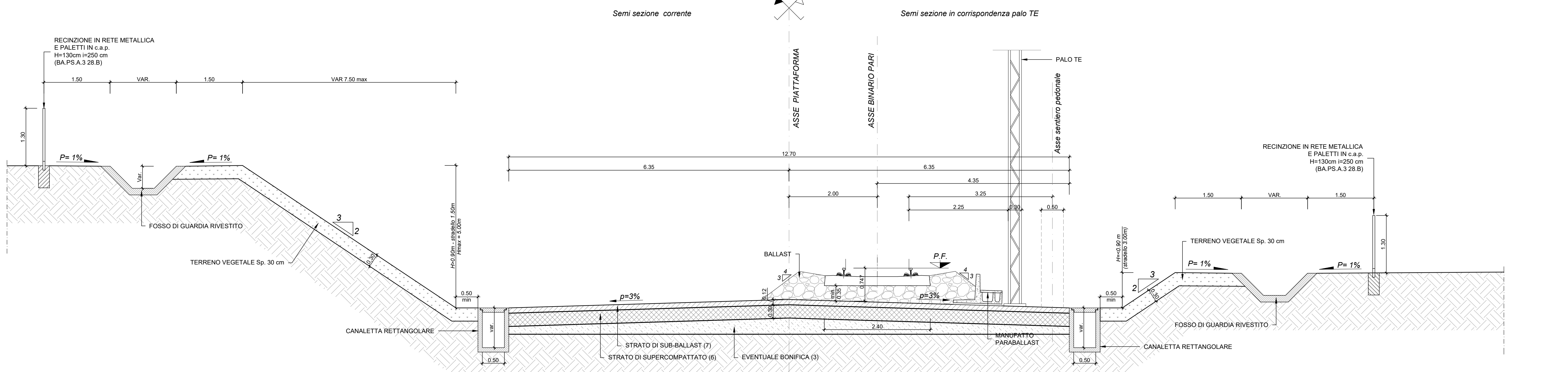
Sezione tipo a doppio binario in trincea  
Sezione in curva

SCALA 1:50



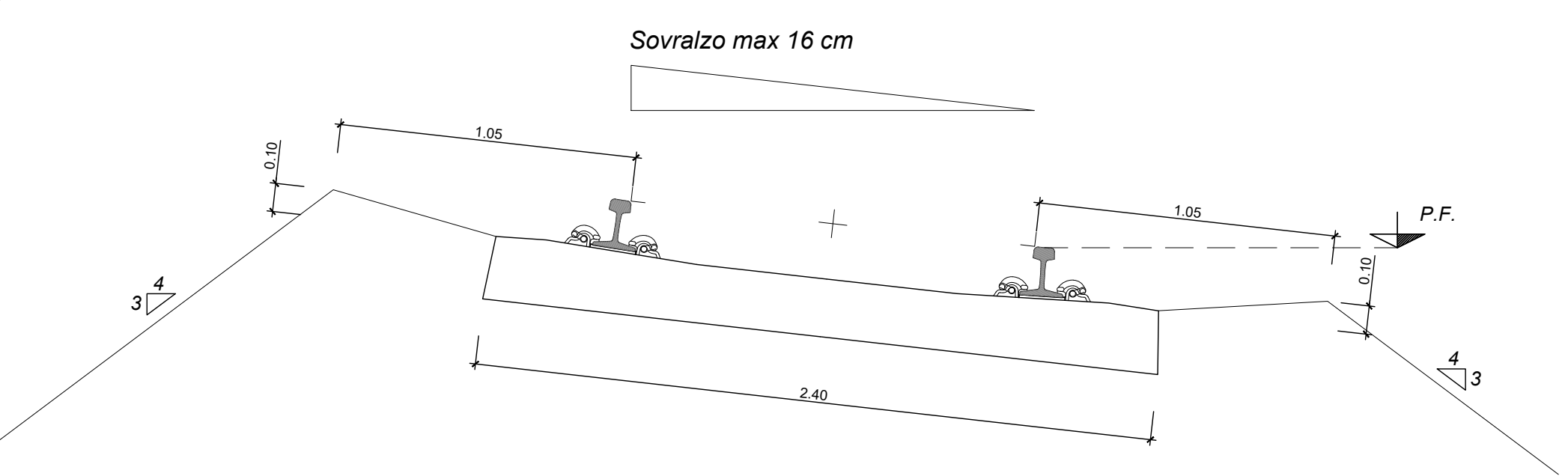
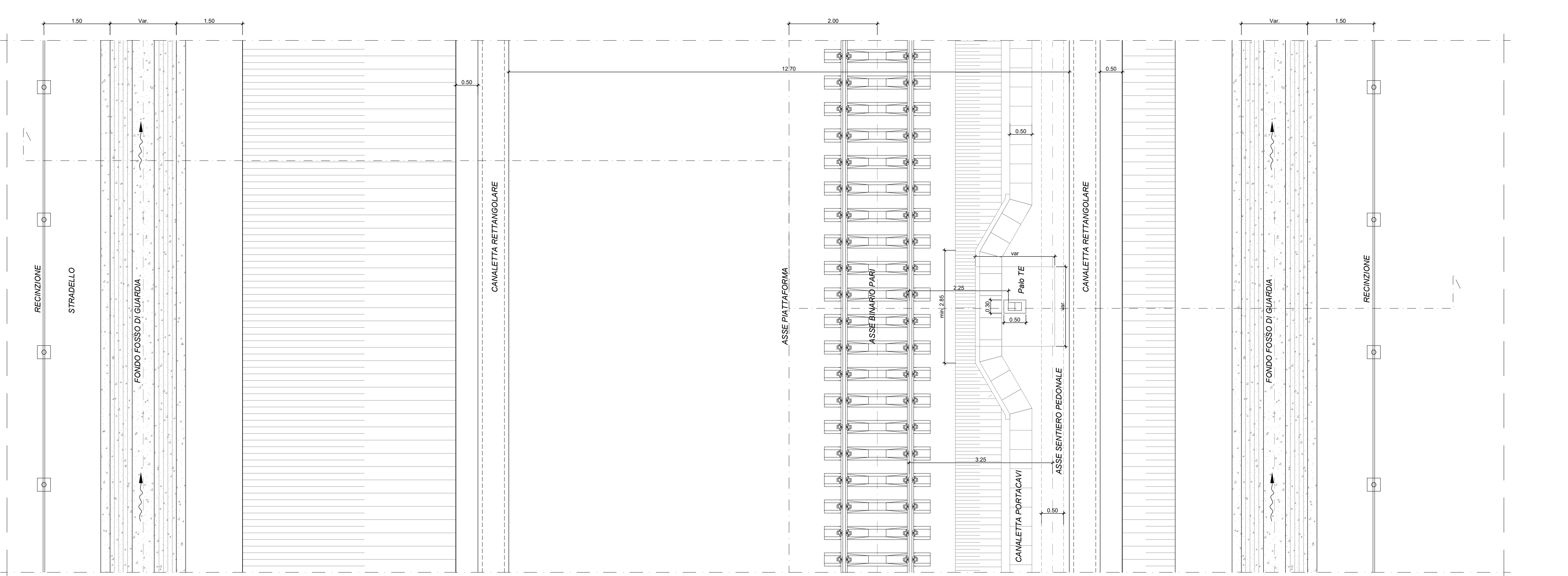
Sezione tipo a doppio binario in trincea -  $H_r \leq 5,00$  m

SCALA 1:50



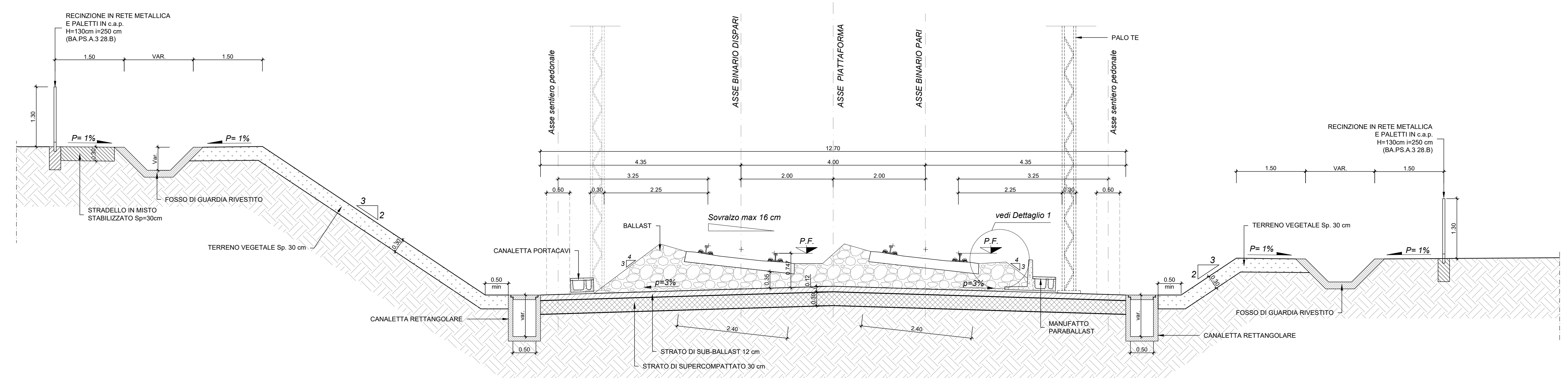
Pianta per sezione tipo a doppio binario in trincea -  $H_r \leq 5,00$  m

SCALA 1:50



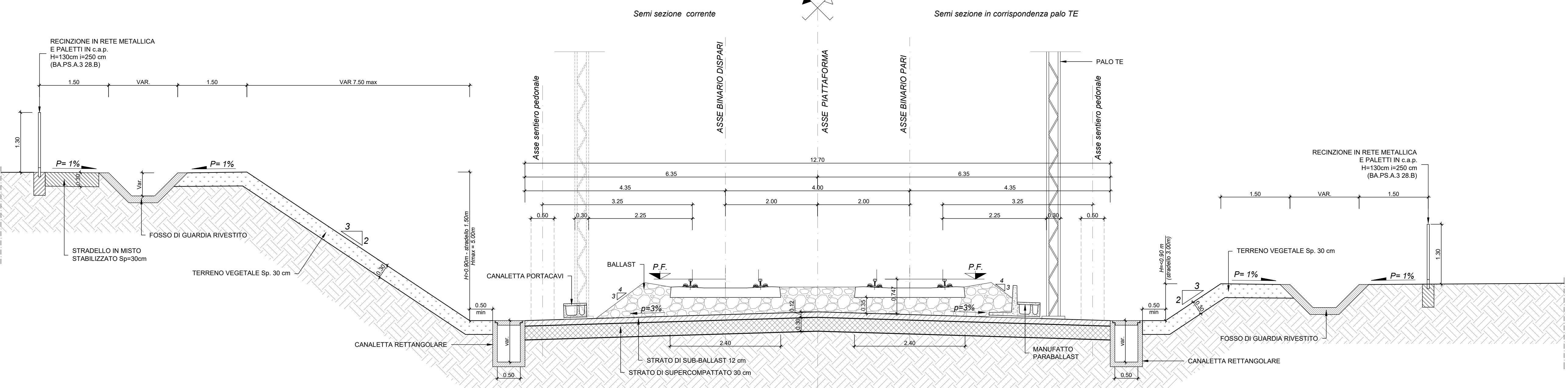
Sezione tipo a doppio binario in trincea  
Sezione in curva

SCALA 1:50



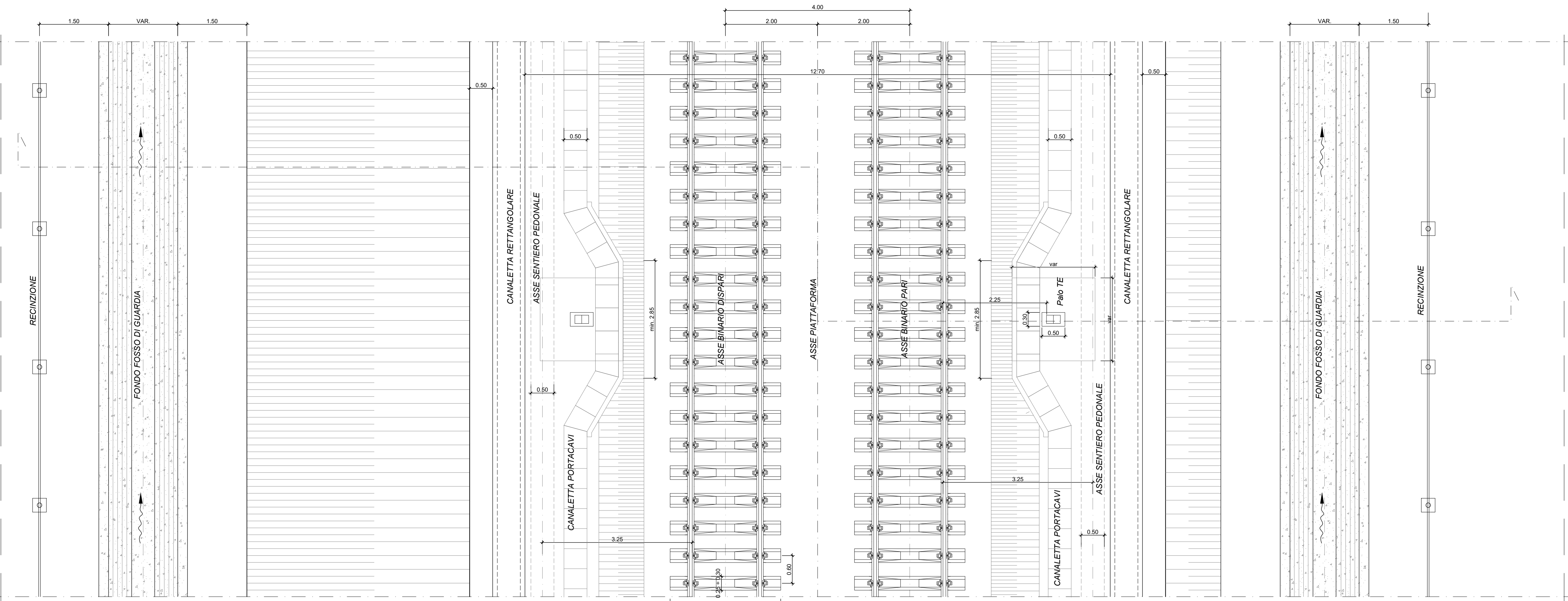
Sezione tipo a doppio binario in trincea -  $H_r \leq 5,00$  m

SCALA 1:50



Pianta per sezione tipo a doppio binario in trincea -  $H_r \leq 5,00$  m

SCALA 1:50



CARATTERISTICHE MATERIALI DA RILEVATO/TRINCEA

- RINTERRO:**

Il rinterro dovrà essere eseguito utilizzando i seguenti materiali (riferimento alla classificazione delle terre della norma UNI 11531-1/2014):

  - A1, A2, A3 se provenienti da cave di prestito;
  - A1, A2, A3, A4 se provenienti dagli scavi.

Il materiale dovrà essere messo in opera a strati di spessore non inferiore a 50 cm (materiale sciolti); per il materiale dei gruppi A2 ed A4 gli strati dovranno avere spessore non inferiore a 30 cm (materiale sciolti).

Nel caso in cui la bonifica di zone del terreno debba essere eseguita in presenza di acqua, l'appaltatore dovrà provvedere ai necessari emungimenti per mantenere costantemente asciutta la zona di scavo da bonificare fino ad ultimazione dell'attività stessa; per il rinterro dovrà essere utilizzato materiale selezionato appartenente esclusivamente ai gruppi A1, A2-4 ed A3 (UNI 11531-1/2014).
- SCOTICO:**

Prima della formazione del rilevato, il terreno al di sotto del piano campagna, andrà asportato per uno spessore di 50 cm e comunque per tutto lo strato vegetale. Successivamente all'eventuale bonifica (vedi p.to 3), il rinterro dovrà essere eseguito secondo quanto riportato al p.to 1. La superficie del rinterro sarà sagomata a "schiena d'asino" secondo le pendenze di progetto.

Dopo la compattazione, il valore del modulo di deformazione  $M_d$  del terreno, ottenuto da prove su piastra, dovrà essere non inferiore a 20 MPa. Dopo il compattamento lo strato in oggetto dovrà presentare una densità secca non inferiore al 95% della densità massima, ottenuta per quella terra, con la prova di compattamento AASHTO modificata.
- BONIFICA DEL TERRENO:**

La bonifica del terreno dovrà essere eseguita ogni qualvolta nel corso dei lavori si dovessero trovare delle zone di terreno non idoneo alle specifiche di progetto.

La sostituzione del terreno dovrà essere eseguita secondo quanto riportato al p.to 1. Dopo la compattazione, il valore del modulo di deformazione  $M_d$  del terreno, ottenuto da prove su piastra, dovrà essere non inferiore a 20 MPa. Dopo il compattamento lo strato in oggetto dovrà presentare una densità secca non inferiore al 95% della densità massima, ottenuta per quella terra, con la prova di compattamento AASHTO modificata.

\*) Per l'effettiva destinazione dei tratti d'opera interessati da interventi di scotico e bonifica, vedi Tabella 1.
- ANTICAPPILLARE:**

Il primo strato di rilevato, o strato anticappillare, posto al di sopra del piano di posa, dovrà avere uno spessore di 50 cm (materiale compatto) e dovrà essere costituito da materiali con funzione anticappillare, petrichico con dimensioni comprese tra 2 e 25 mm avente le seguenti caratteristiche granulometriche (UNI 11531-1/2014):

  - dim. granuli passante: 100%
  - 25mm: 100%
  - 2mm: <15%
  - 0,063mm: <3%
  - equivalente in sabbia >70
  - resistenza alla frammentazione LA <40%.

La superficie sarà sagomata a "schiena d'asino" secondo le pendenze di progetto. Dopo la compattazione, il valore del modulo di deformazione  $M_d$  del terreno, ottenuto da prove su piastra, dovrà essere non inferiore a 20 MPa. Per rilevati di altezza <60 CM  $M_d$  >40 MPa lo strato anticappillare sarà avvitato da un telo di geotessile con valore della resistenza media a trazione non inferiore a 24 kN/m.
- CORPO DEL RILEVATO:**

Nella formazione del corpo del rilevato dovranno essere innanzitutto impiegate le terre provenienti da scavi di abbancamento e di fondazione appartenenti ai gruppi A1, A2-4, A2-5, A2-6, A2-7, A3 e A4 di cui alla norma UNI 11531-1/2014, ed inoltre terre provenienti da cave di prestito appartenenti agli stessi gruppi. Il materiale impiegato per la formazione del corpo del rilevato dovrà essere steso in strati di spessore non superiore a 50 cm (materiale sciolti) per le terre dei gruppi A1, A2-4, e non superiore a 30 cm (materiale sciolti) per i materiali dei gruppi A2-5, A2-6, A2-7, A3 ed A4. Ogni strato dovrà essere costipato in modo da raggiungere in ogni punto la densità secca almeno pari al 95% della densità massima ottenuta per quella terra con la prova di compattamento AASHTO modificata prima di porre in opera un altro strato.

La superficie sarà sagomata a "schiena d'asino" secondo le pendenze di progetto. Per ciascun strato del corpo del rilevato, il valore del modulo di deformazione mediante prova di carico su piastra dovrà risultare non inferiore a 20 MPa per le zone di rilevato a distanza inferiore a 1,00 m dai bordi dello stesso e a 40 MPa per la restante zona centrale.
- SUPERCOMPATTATO:**

La superficie, costituente il piano di posa dei sub-ballast, sia in rilevato che in trincea, sarà realizzata mediante formazione di uno strato di terra compatto di spessore non inferiore a 30 cm (spessore finito) con terre di categoria A1, A2-4 e A3 (classificazione UNI 11531-1/2014). Le operazioni di posa in opera e compattazione non dovranno essere eseguite quando le condizioni ambientali (pioggia, neve, gelo) siano tali da danneggiare la qualità dello stesso. Dopo il compattamento, in ogni punto la densità secca non dovrà essere inferiore al 98% della densità massima, ottenuta per quella terra, con la prova di compattamento AASHTO modificata. Inoltre, il modulo di deformazione  $M_d$  non dovrà essere inferiore ad 80 MPa. La superficie di questo strato sarà sagomata a "schiena d'asino" con pendenza del 3%.
- SUB-BALLAST:**

La realizzazione dello strato di sub-ballast è eseguita con conglomerato bituminoso avente spessore finito pari 12 cm e modulo di deformazione  $M_d$  misurato con prova di carico su piastra non inferiore a 200 MPa. La superficie dei sub-ballast è sagomata a "schiena d'asino" con pendenza del 3%.
- TRINCEA FERROVIARIA:**

Il terreno in situ, a fondo scavo, potrà essere utilizzato come piano di posa dello strato supercompattato unicamente se risulta appartenente ai gruppi A1, A3 (con coeff. di disuniformità maggiore di 7) o A2-4 della classificazione UNI 11531-1/2014.

Esse dovrà essere costipato in modo da ottenere una densità secca inferiore al 95% della densità massima ottenuta per quella terra con la prova di compattamento AASHTO modificata. Dopo la compattazione, il valore del modulo di deformazione  $M_d$  del terreno, ottenuto da prove su piastra, dovrà essere non inferiore a 40 MPa, e, comunque, il terreno del piano di posa dovrà avere caratteristiche tali da garantire sulla sommità dello strato supercompattato un modulo non inferiore a 80 MPa, misurato al primo ciclo di carico nell'intervallo 0,15 MPa-0,25 MPa.

Se il terreno in situ non ha le caratteristiche di cui sopra, si dovrà effettuare la bonifica, il relativo rinterro dovrà essere eseguito secondo le modalità di cui al punto 1, con valore minimo di modulo di 20mpa, per tutti gli strati che costituiscono la bonifica ad eccezione dell'ultimo strato, e cioè quello che costituisce la superficie di appoggio del supercompattato per il quale il valore minimo del modulo, misurato al primo ciclo di carico nell'intervallo 0,15 MPa-0,25 MPa, deve essere non inferiore a 40 MPa.

COMITENTE: **RFI** RETE FERROVIARIA ITALIANA GRUPPO FERROVIE DELLO STATO ITALIANE

PROGETTAZIONE: **ITALFERR** www.italferr.it

DIRETTRICE FERROVIARIA MESSINA - CATANIA - PALERMO

NUOVO COLLEGAMENTO PALERMO - CATANIA

U.O. INFRASTRUTTURE SUD

PROGETTO DEFINITIVO

TRATTA LERCARA DIR. - CALTANISSETTA XIRBI (LOTTO 3)

TRACCIATI

Sezioni Tipo

Sezione tipo trincea doppio binario - Macrofase 1 e Macrofase 2

SCALA: 1:50

COMMESSA	LOTTO	FASE	ENTE	TIPO DOC.	OPERADISCIPLINA	PROGR.	REV.
RS3T	30	D	78	WB	IF0000	006	B

Rev.	Descrizione	Redatto	Data	Verificato	Data	Approvato	Data	Autore	Data
A	Disegnata	...	02-2019	...	02-2019	...	02-2019	...	02-2019
B	Disegnata	...	04-2020	...	04-2020	...	04-2020	...	04-2020

File: RS3T.3.0.78.WB.F.00.0.0.006.B n. EMB: 78\_155