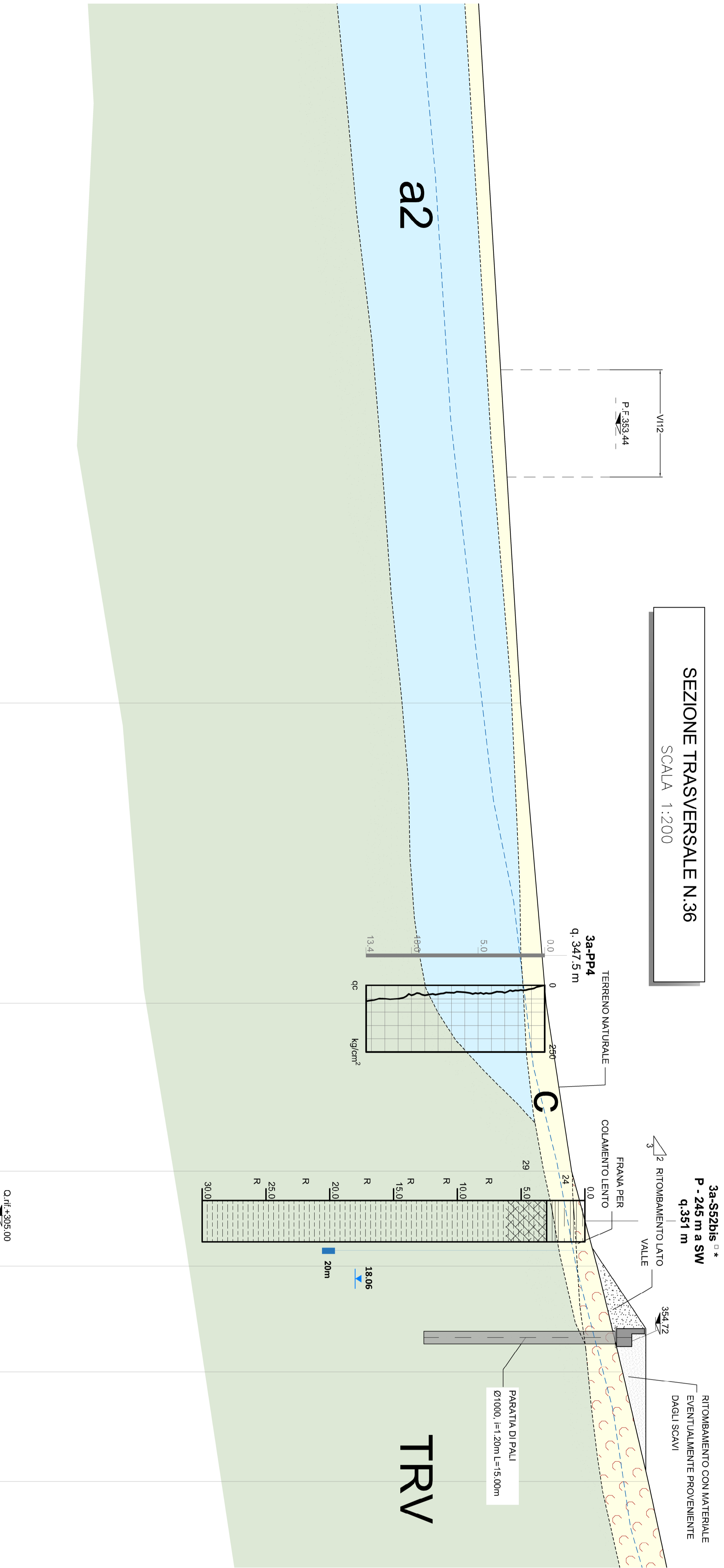



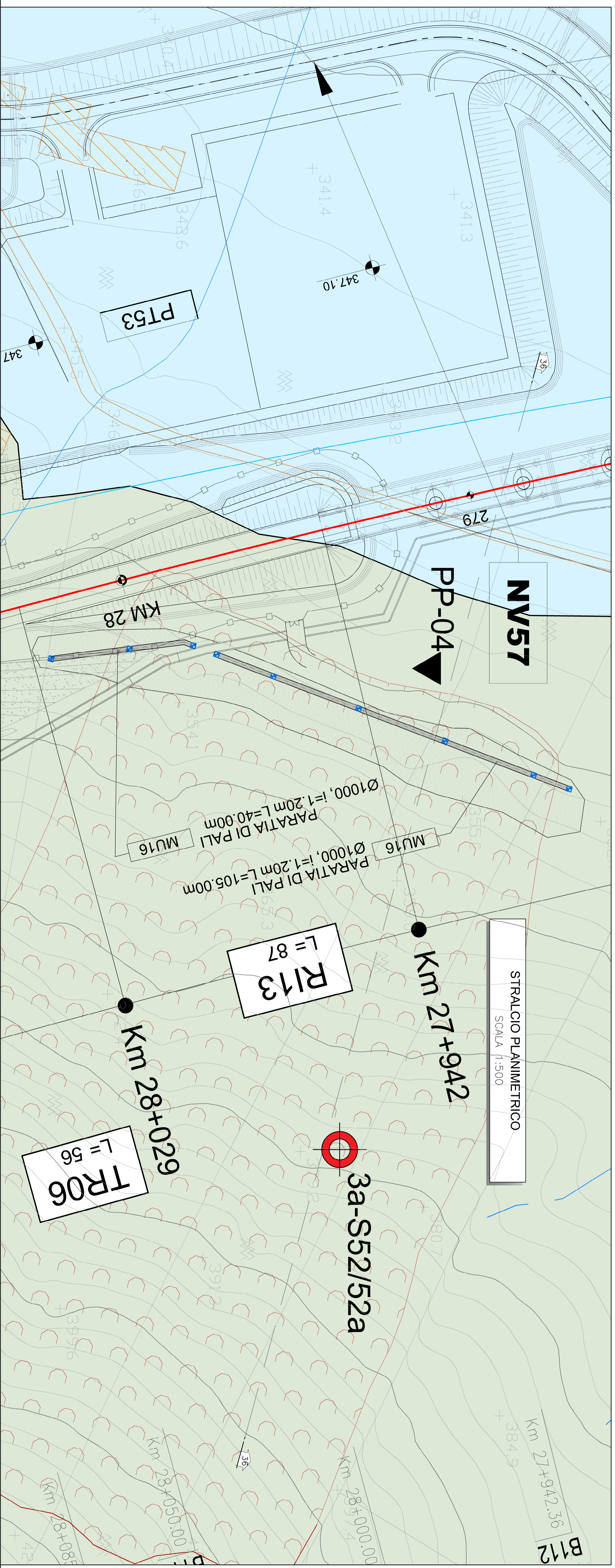
SEZIONE TRASVERSALE N.36  
SCALA 1:200



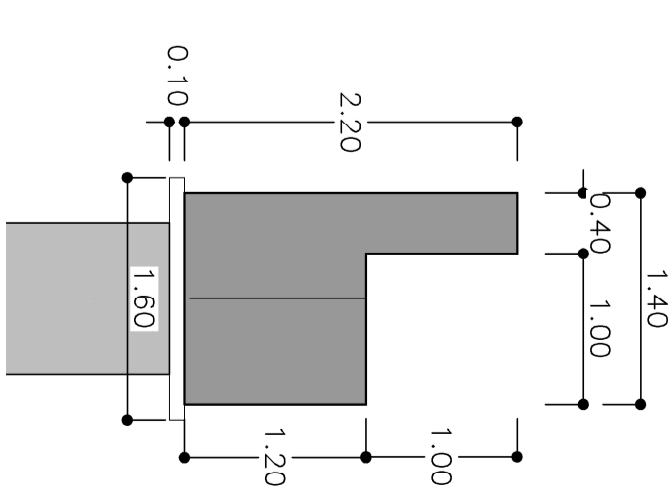
Sviluppata in Asse Paratia  
SCALA 1:200



STRALCIO PLANIMETRICO  
SCALA 1:500



DETTAGLIO CORDOLO  
SCALA 1:50



LEGENDA

- Coltre detritico-coltivabile
- Frana per colamento
- Substrato alterato
- Substrato prevegetatorio. F. Terravecchia: membro argilloso-arenoso
- Depositi alluvionali a2
- Possibile posizione della falda superficiale

INCIDENZE ARMATURE

- PER LE INCIDENZE RELATIVE ALLE OPERE IN C.A. SI RIMANDA ALL'ELABORATO RS31.3.0.D.78/TTC.00.01.0.03.B

LEGENDA STRUMENTI

LINEE O PRESSE OTTE PER MONITORAGGIO TERMOGRAFICO - LA LETTURA DEVE ESSERE PERMANENTE. LA DISTANZA DAVVICINEZZA AL FONTO DEVE ESSERE DA 10 CM. LA COSTRUZIONE -LE LETTURE ANDRANNO SOLLECITATE A SECONDA DI QUANTO VERSO MONITORATO

NOTE

- EVENTUALI DIFFERENZE TRA LE MISURE DI QUOTE TOTALI E LA SOMMA TOTALI DELLE MISURE DI QUOTE PARZIALI SONO DA RIPRENDERE AD ANNOTANDI ADEGUATI
- PER LE CARATTERISTICHE DEI MATERIALI SI RIMANDA ALL'ELABORATO RS3130007SPON0000001

COMITENTE:



PROGETTAZIONE:



DIRETTRICE FERROVIARIA MESSINA - CATANIA - PALERMO  
NUOVO COLLEGAMENTO PALERMO - CATANIA

U.O. INFRASTRUTTURE SUD

PROGETTO DEFINITIVO

TRATTA LERCARA DIR. - CALTANISSETTA XIRBI (LOTTO 3)

GEOTECNICA

Interventi di stabilizzazione versanti in frana

Tav. 2 di 8

SCALA

1:200/500

COMMESSA LOTTO FASE ENTE TIPO DOC OPERANDI/CALIA PROR. REV.

RS31T 30 D 78 PZ GE00000 003 C

Rev.	Descrizione	Redattore	Data	Approvato	Data	Autografo Data
A	ESPOSIZIONE DEFINITIVA	...	...	...	...	...
B	ESPOSIZIONE DEFINITIVA	...	...	...	...	...
C	VARIAZIONE DEFINITIVA	...	...	...	...	...