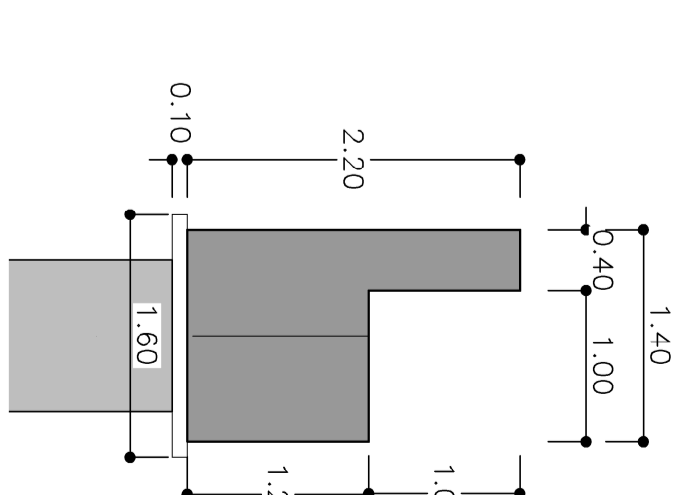


**DETTAGLIO CORDOLO**  
SCALA 1:50



**LEGENDA**

- Collare delfinico-collivale
- Frana per colamento
- Frana complessa queccente (rotazionale + colamento)
- Sustrato alterato
- Sustrato preautoterminato Fysoch numero FV14
- Depositi alluvionali (a2)
- Possibile posizione della falda superficiale

**INCIDENZE ARMATURE**

PER LE INCIDENZE RELATIVE ALLE OPERE IN C.A. SI RIMANDA ALL'ELABORATO RS31.3.0.D.78.TT.OCC.00.0.0.003.B

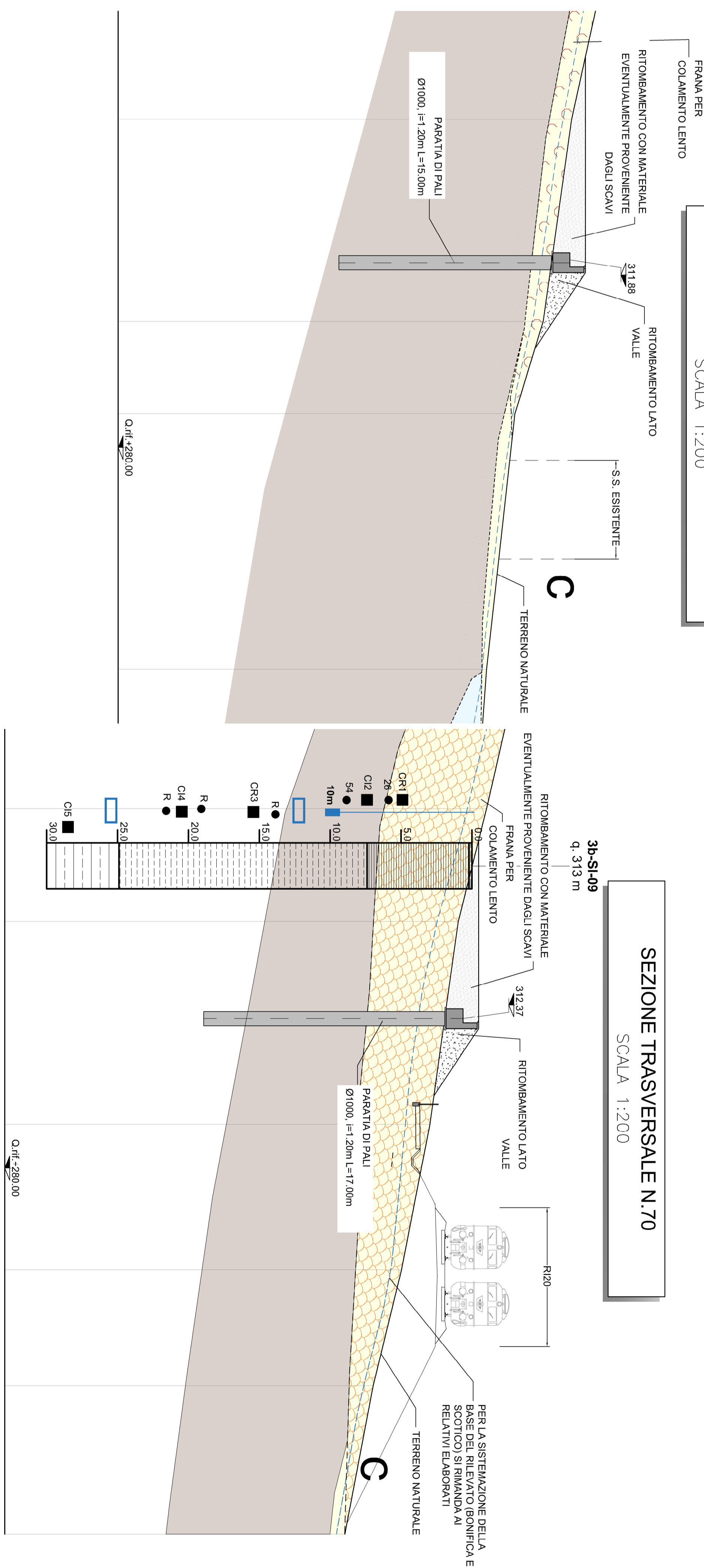
**LEGENDA STRUMENTI**

NOTE O PER LE OPERE PER ANTIPIROVAZIONE, TRONCATURA, ...  
-IN UNA LETTURA CON LE MISURE PER LE OPERE DOPO LA COSTRUZIONE  
-LE LETTURE ANDRANNO SOSTITUITE A SECONDA DI QUANTO VERBA MONITORATO

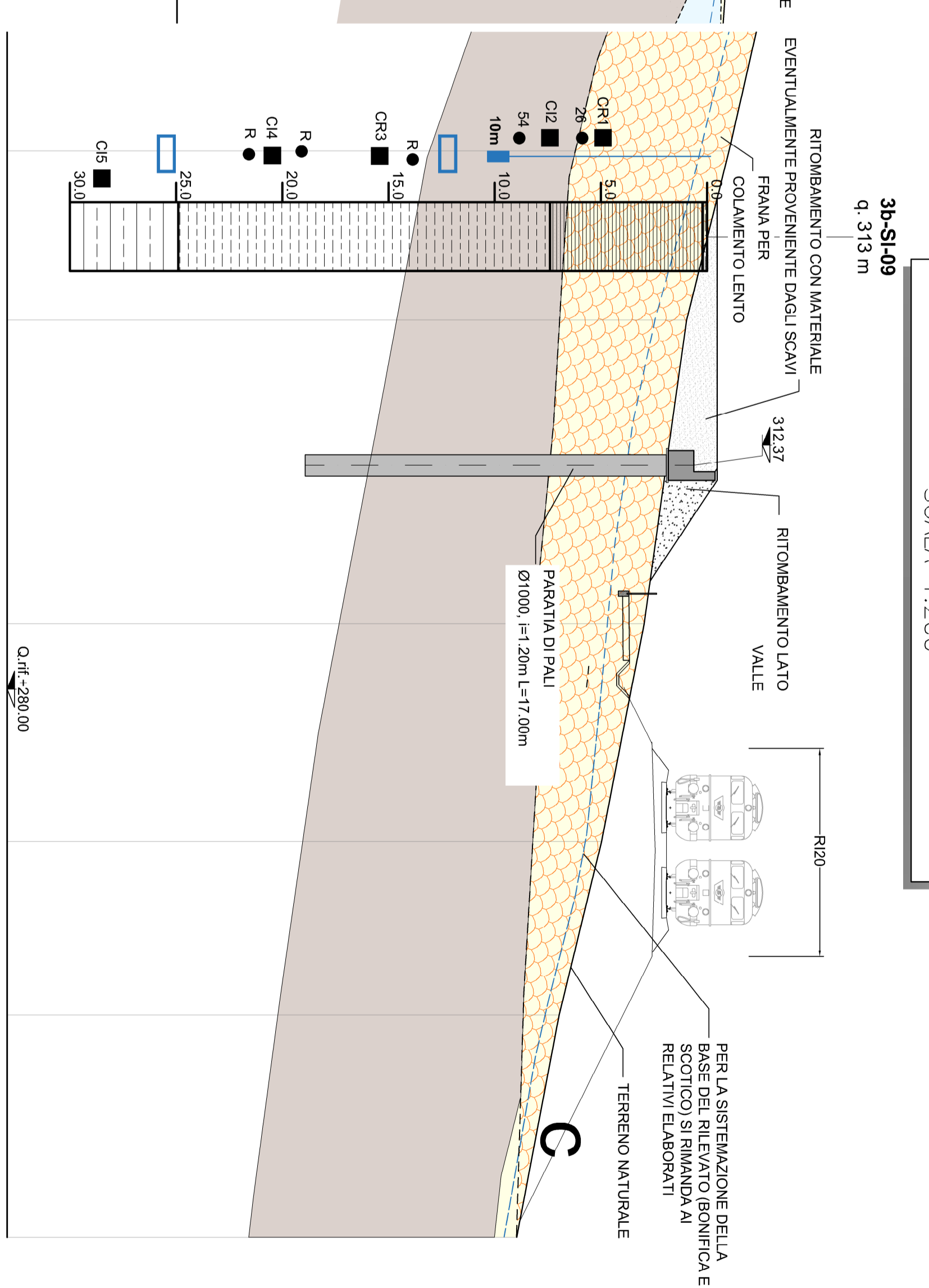
**NOTE**

- EVENTUALI DIFFERENZE TRA LE MISURE DI QUOTE TOTALI E LA SOMMATORIA DELLE MISURE DI QUOTE PARZIALI SONO DA SVOLGERE AD ANTIPIROVAZIONE AUTOMATICA
- PER LE CARATTERISTICHE DEI MATERIALI SI RIMANDA ALL'ELABORATO RS31.00.07.5F.0N.00.000001

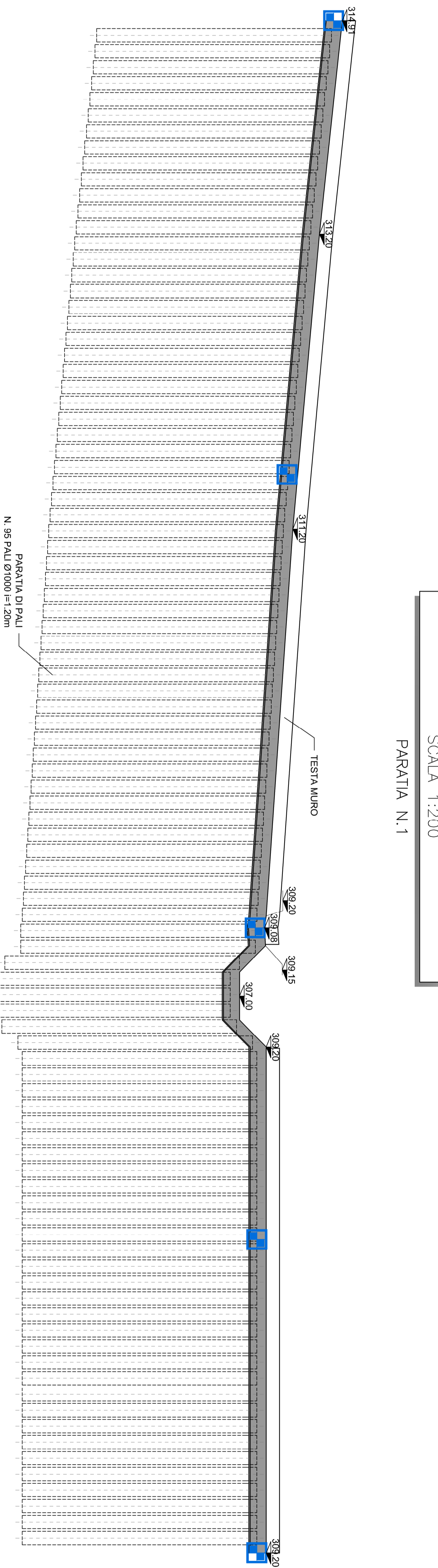
**SEZIONE TRASVERSALE N.69V**  
SCALA 1:200



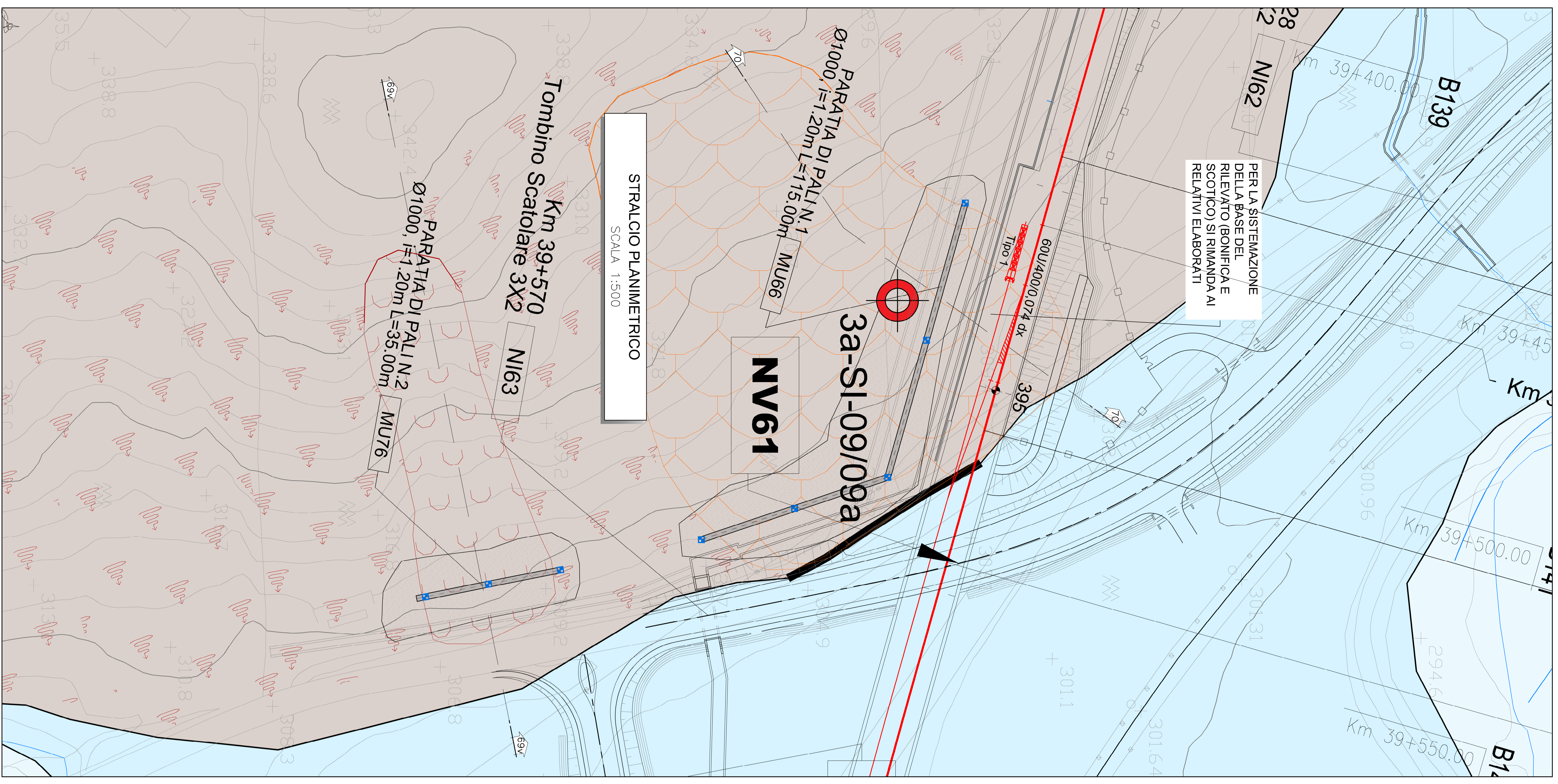
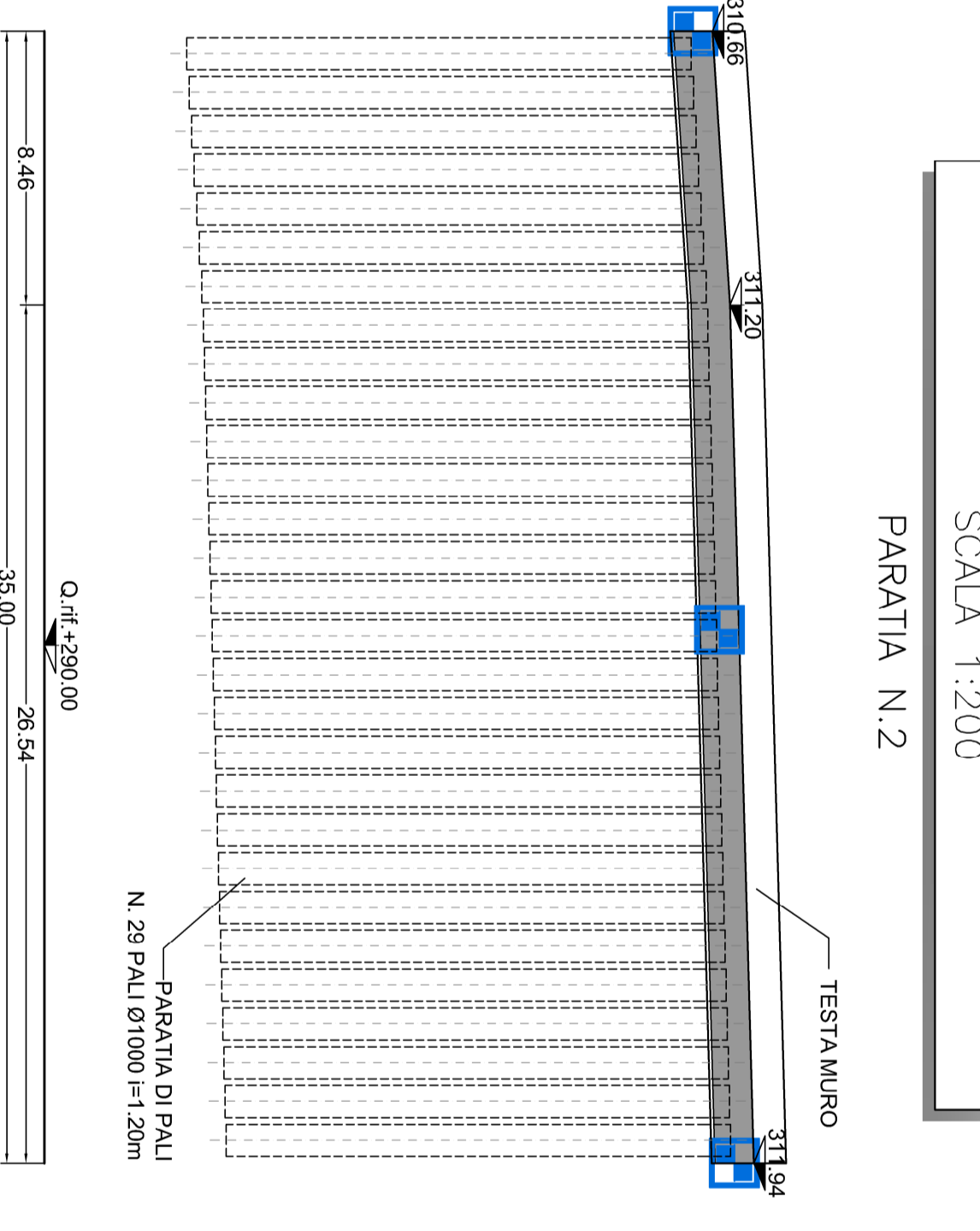
**SEZIONE TRASVERSALE N.70**  
SCALA 1:200



**SVILUPPATA IN ASSE PARATIA**  
SCALA 1:200



**SVILUPPATA IN ASSE PARATIA**  
SCALA 1:200



COMMITTENTE		PROGETTAZIONE	
DIRETTRICE FERROVIARIA MESSINA - CATANIA - PALERMO NUOVO COLLEGAMENTO PALERMO - CATANIA		STALFERR INGEGNERIA E ARCHITETTURA	
U.O. INFRASTRUTTURE SUD		PROGETTO DEFINITIVO	
TRATTA LERCARA DIR. - CALTANISSETTA XIRBI (LOTTO 3)		GEOLOGICA	
Interventi di stabilizzazione versanti in frana		Tav. 6 di 8	
SCALA 1:200/500		AUTORIZZAZIONE	
COMMESSA LOTTO FASE ENTE TIPO DOC. OPERANDOCIRCOLA		PROG. REV.	
RS31T 30 D 78 PZ GE00000		0/07 C	
Rev. Descrizione		Data	
A	ESPOSIZIONE ESTERNA	20/08/2024	0/07
B	ESPOSIZIONE ESTERNA	20/08/2024	0/07
C	ANALISI GEOTECNICA	20/08/2024	0/07