SCAVI E BONIFICHE	
SCOTICO sp 50 cm	12.14 m
FOSSO	0.49 mq
RILEVATI	
RILEVATO	44.74 mq
TERRENO VEGETALE sp 30 cm	10.06 m
SOVRASTRUTTURA STRADALE	
MISTO STABILIZZATO NON LEGATO sp. 25 cm	4.00 m

SEZIONE N. : 17
Q. PROGETTO : 397.18
DIST.PROG. : 0+800.00

NELLA SEZIONE NON SONO COMPRESI I MOVIMENTI MATERIA RELATIVI AI MURI

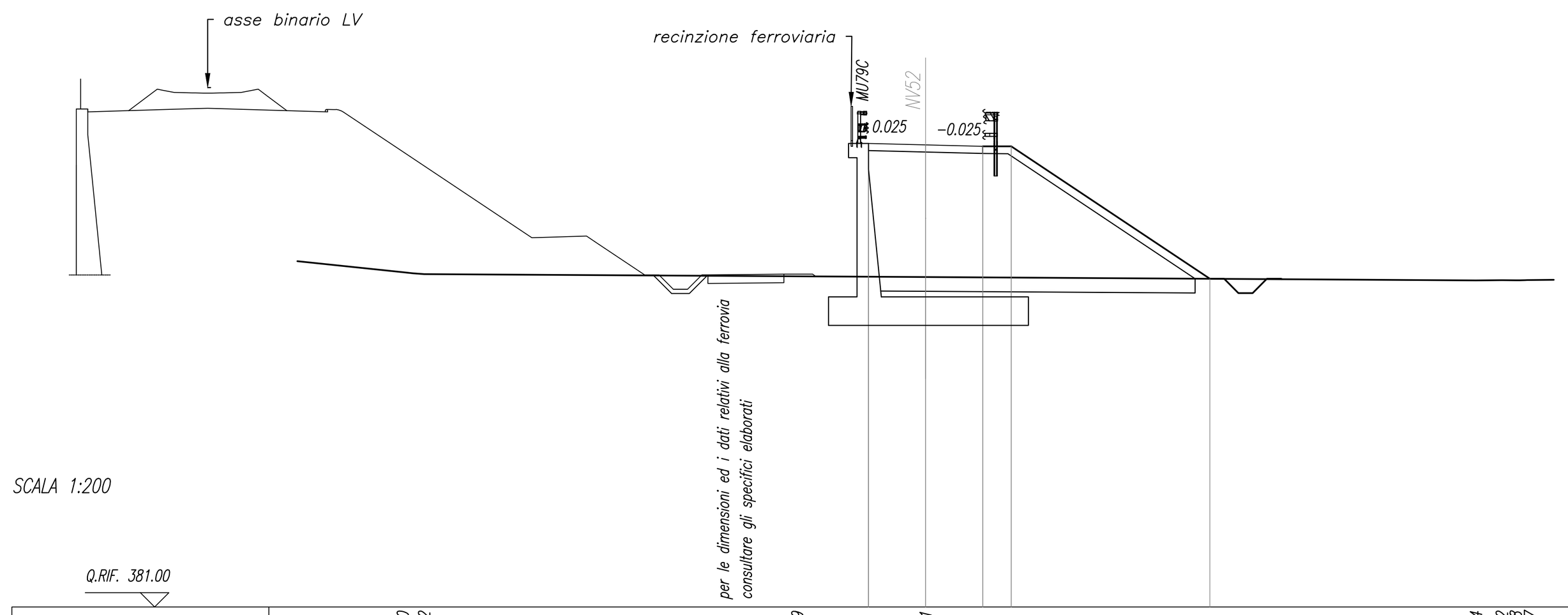

SCALA 1:200

Q.RIF. 381.00

QUOTE TERRENO	392.720, 392.652, 392.579, 392.551, 392.434, 392.442, 392.438, 392.447
DIST.PARZIALI TERRENO	0.25, 0.40, 13.07, 4.49, 19.27, 0.91, 0.49
QUOTE PROGETTO	397.229, 397.179, 397.129, 397.089, 397.129, 392.491
DIST.PARZIALI PROGETTO	2.00, 2.00, 1.00, 6.95

SCAVI E BONIFICHE	
SCOTICO sp 50 cm	7.02 m
FOSSO	0.52 mq
RILEVATI	
RILEVATO	6.25 mq
TERRENO VEGETALE sp 30 cm	4.39 m
SOVRASTRUTTURA STRADALE	
MISTO STABILIZZATO NON LEGATO sp. 25 cm	4.00 m

SEZIONE N. : 18
Q. PROGETTO : 392.51
DIST.PROG. : 0+850.00

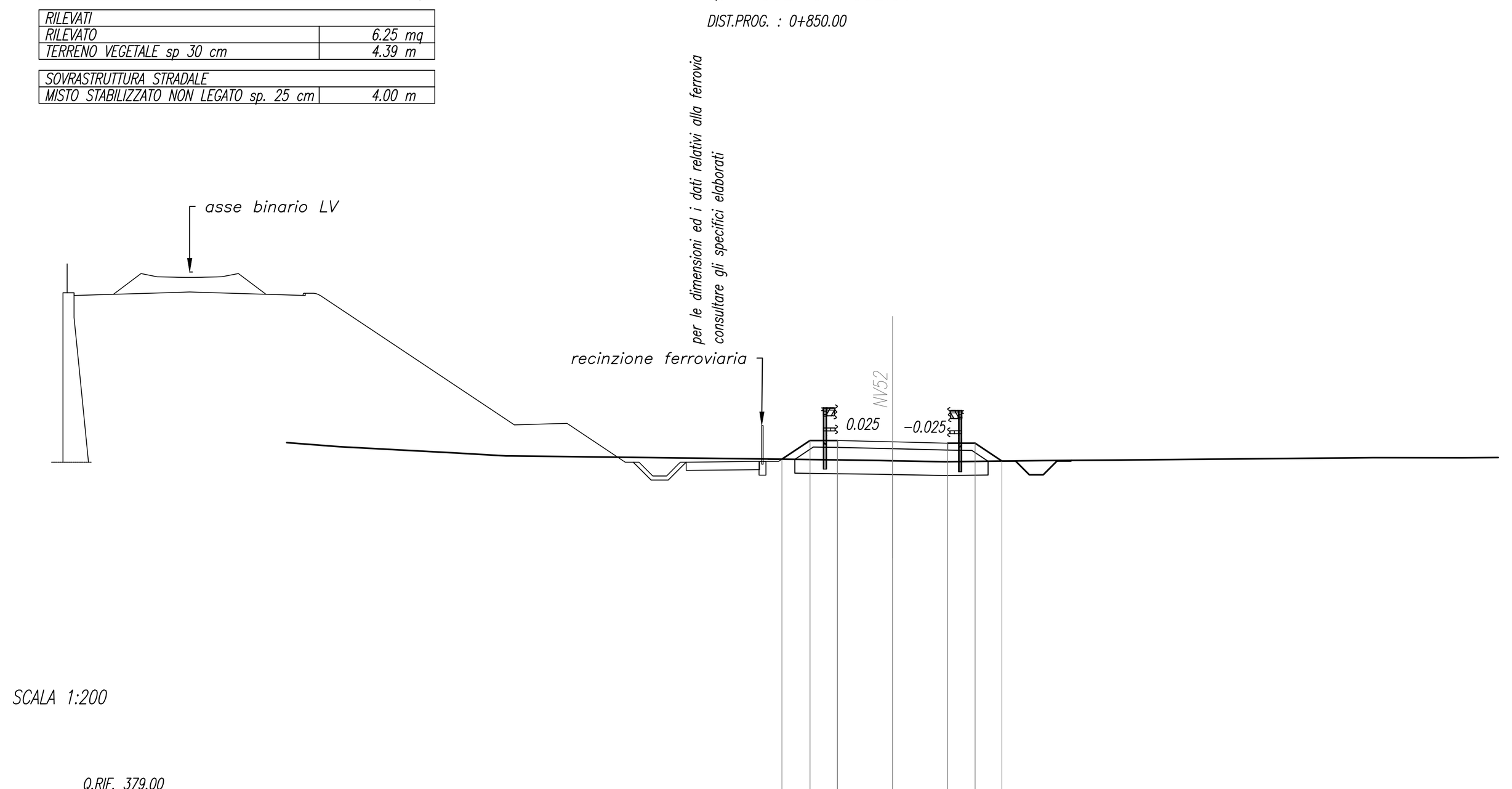

SCALA 1:200

Q.RIF. 379.00

QUOTE TERRENO	392.336, 392.106, 392.000, 392.000, 391.887, 391.856, 391.836, 391.826, 391.789, 391.825, 391.833, 391.843, 391.849, 391.940, 391.934
DIST.PARZIALI TERRENO	4.26, 1.80, 9.51, 2.31, 1.53, 0.51, 1.92, 2.82, 0.72, 1.11, 1.41, 9.48, 3.25
QUOTE PROGETTO	391.883, 392.562, 392.562, 392.562, 392.512, 392.462, 392.422, 392.462, 391.815
DIST.PARZIALI PROGETTO	1.02, 1.00, 2.00, 2.00, 1.00, 0.97

SCAVI E BONIFICHE	
SCOTICO sp 50 cm	6.44 m
FOSSO	0.51 mq
RILEVATI	
RILEVATO	2.04 mq
TERRENO VEGETALE sp 30 cm	2.09 m
SOVRASTRUTTURA STRADALE	
MISTO STABILIZZATO NON LEGATO sp. 25 cm	4.00 m

SEZIONE N. : 19
Q. PROGETTO : 391.21
DIST.PROG. : 0+900.00

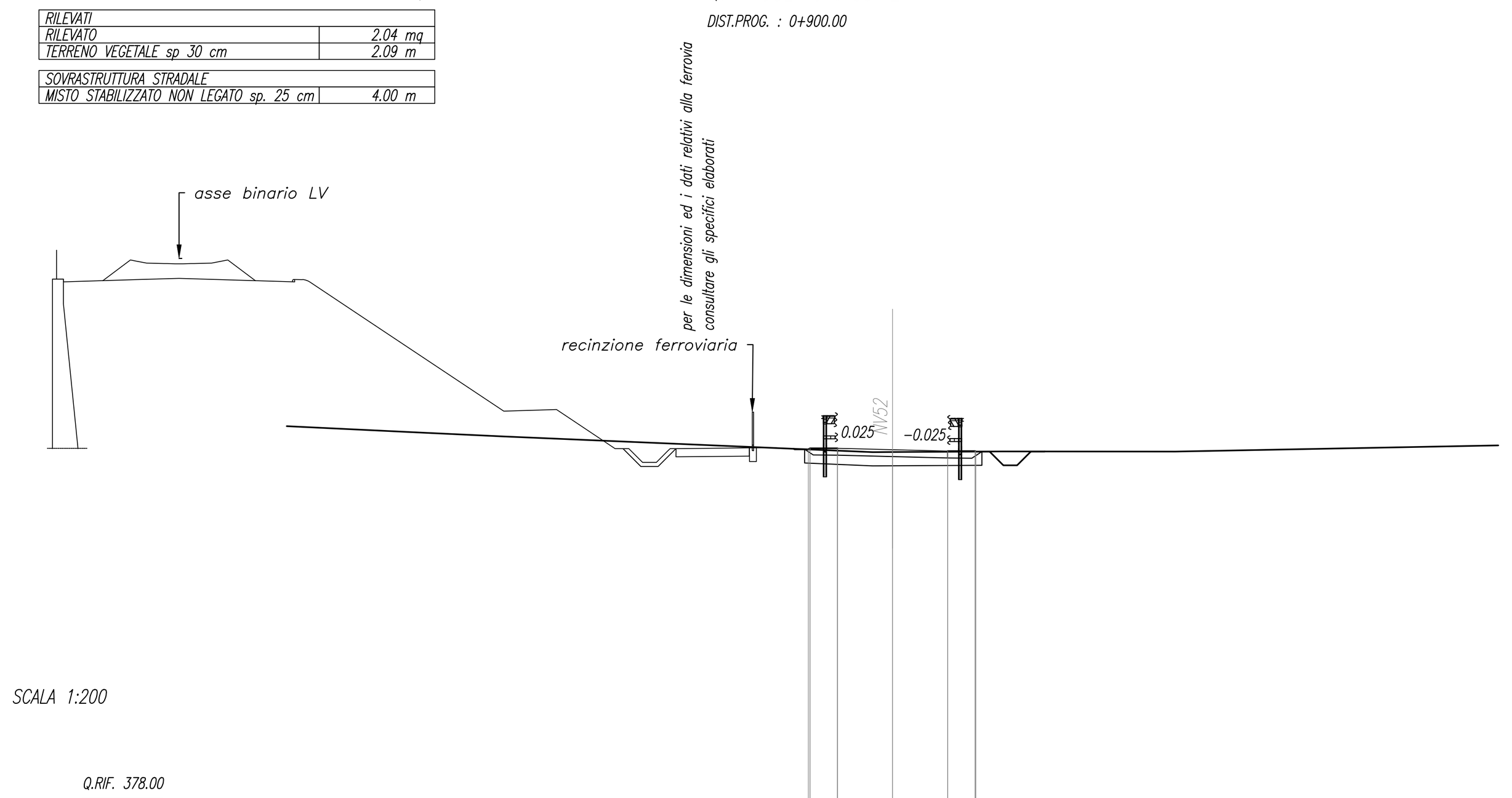

SCALA 1:200

Q.RIF. 378.00

QUOTE TERRENO	391.843, 391.698, 391.128, 391.132, 391.154, 391.149
DIST.PARZIALI TERRENO	3.08, 13.43, 0.72, 3.97, 6.31, 21.18
QUOTE PROGETTO	391.227, 391.265, 391.225, 391.265, 391.215, 391.165, 391.125, 391.165, 391.148
DIST.PARZIALI PROGETTO	1.00, 2.00, 2.00, 1.00

SCAVI E BONIFICHE	
SCOTICO sp 50 cm	6.26 m
FOSSO	0.64 mq
RILEVATI	
RILEVATO	2.47 mq
TERRENO VEGETALE sp 30 cm	2.31 m
SOVRASTRUTTURA STRADALE	
MISTO STABILIZZATO NON LEGATO sp. 25 cm	4.00 m

SEZIONE N. : 20
Q. PROGETTO : 390.54
DIST.PROG. : 0+950.00

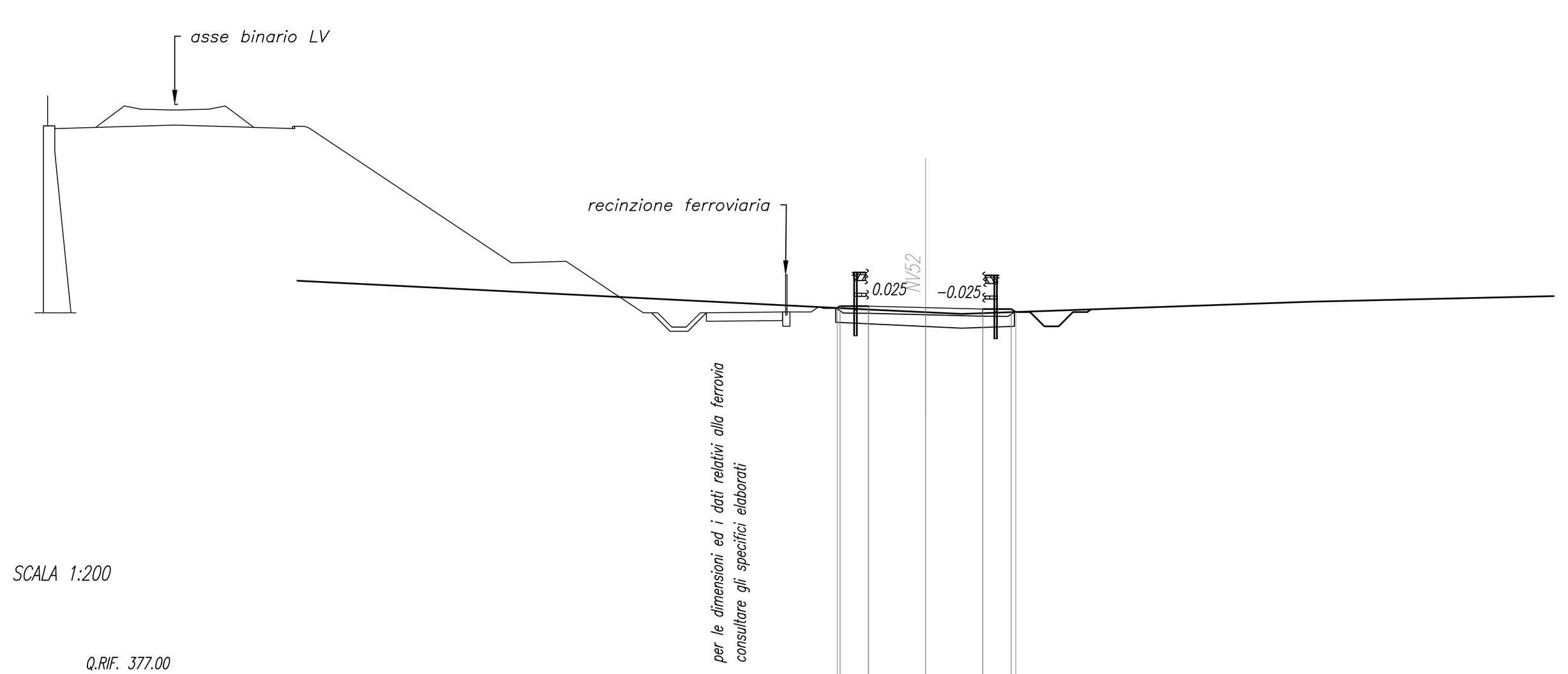

SCALA 1:200

Q.RIF. 377.00

QUOTE TERRENO	390.475, 390.381, 390.322, 390.750
DIST.PARZIALI TERRENO	29.47, 1.99, 1.27, 12.25
QUOTE PROGETTO	390.530, 390.594, 390.554, 390.594, 390.544, 390.494, 390.454, 390.494, 390.388
DIST.PARZIALI PROGETTO	1.00, 2.00, 2.00, 1.00

SCAVI E BONIFICHE	
STERRO	0.81 mq
SCOTICO sp 50 cm	4.00 m
FOSSO	0.56 mq
RILEVATI	
RILEVATO	0.59 mq
TERRENO VEGETALE sp 30 cm	2.32 m
SOVRASTRUTTURA STRADALE	
MISTO STABILIZZATO NON LEGATO sp. 25 cm	4.00 m

SEZIONE N. : 21
Q. PROGETTO : 389.87
DIST.PROG. : 1+000.00

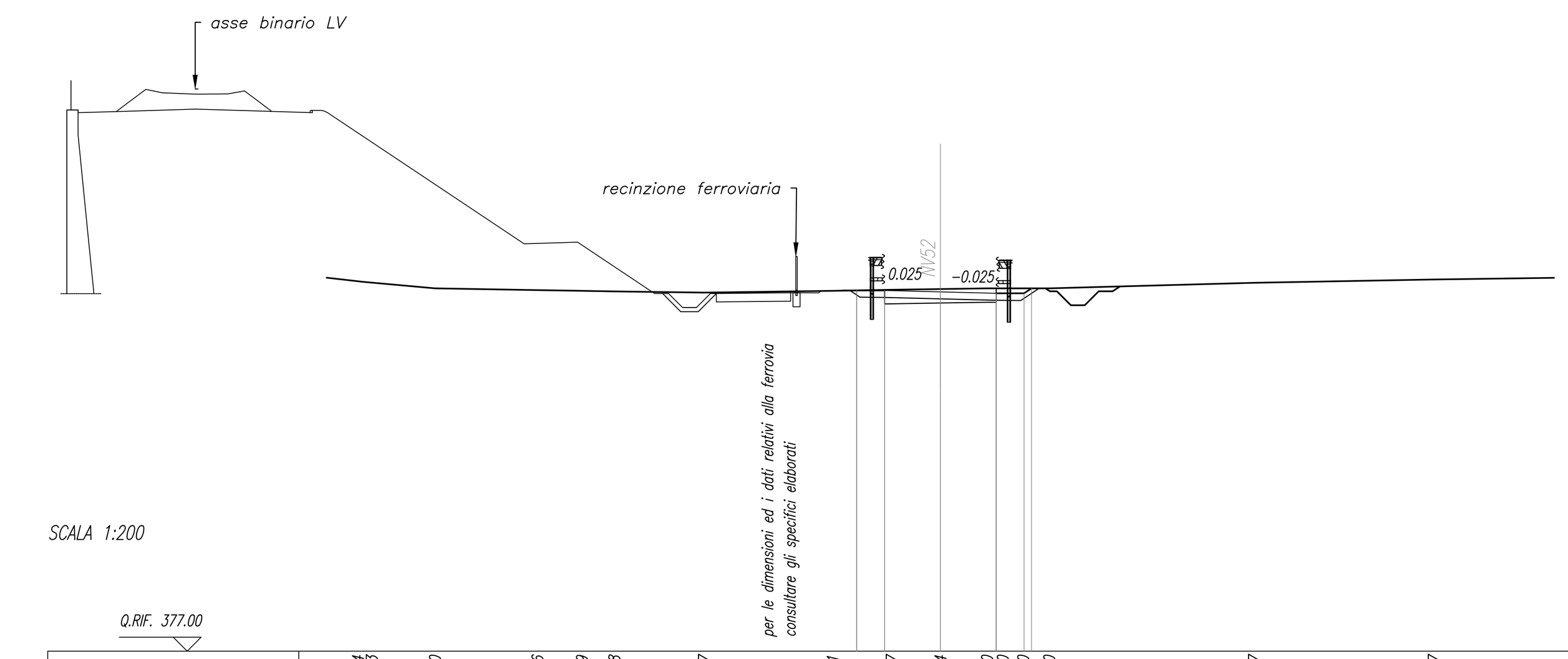

SCALA 1:200

Q.RIF. 377.00

QUOTE TERRENO	390.254, 390.233, 390.000, 389.936, 389.909, 389.888, 389.847, 389.911, 389.947, 389.974, 390.000, 390.000, 390.000, 390.000, 390.197, 390.317
DIST.PARZIALI TERRENO	2.58, 3.67, 1.59, 1.16, 3.22, 4.61, 2.12, 1.74, 1.68, 0.56, 0.73, 0.93, 7.34, 6.44
QUOTE PROGETTO	389.925, 389.923, 389.883, 389.923, 389.873, 389.823, 389.823, 390.000
DIST.PARZIALI PROGETTO	1.00, 2.00, 2.00

SCAVI E BONIFICHE	
SCOTICO sp 50 cm	7.19 m
FOSSO	0.55 mq
RILEVATI	
RILEVATO	11.79 mq
TERRENO VEGETALE sp 30 cm	3.66 m
SOVRASTRUTTURA STRADALE	
MISTO STABILIZZATO NON LEGATO sp. 25 cm	4.450 m

SEZIONE N. : 22
Q. PROGETTO : 390.78
DIST.PROG. : 1+050.00

NELLA SEZIONE NON SONO COMPRESI I MOVIMENTI MATERIA RELATIVI AI MURI

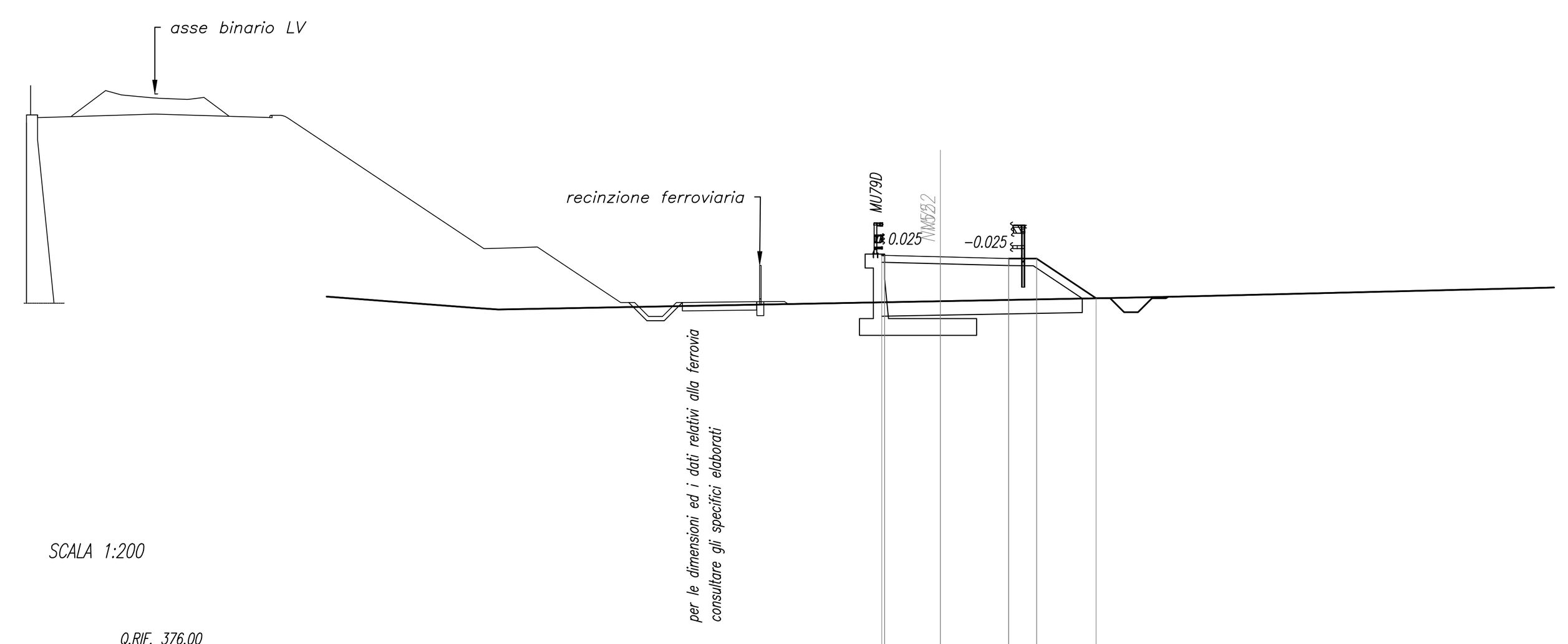

SCALA 1:200

Q.RIF. 376.00

QUOTE TERRENO	388.947, 388.896, 388.903, 389.192, 389.311, 389.370
DIST.PARZIALI TERRENO	0.76, 0.49, 15.37, 6.32, 2.74, 23.83
QUOTE PROGETTO	390.833, 390.833, 390.783, 390.722, 390.682, 390.722, 389.297
DIST.PARZIALI PROGETTO	2.00, 2.45, 1.00, 2.14

SCAVI E BONIFICHE	
SCOTICO sp 50 cm	11.32 m
FOSSO	0.58 mq
RILEVATI	
RILEVATO	40.11 mq
TERRENO VEGETALE sp 30 cm	9.03 m
SOVRASTRUTTURA STRADALE	
MISTO STABILIZZATO NON LEGATO sp. 25 cm	4.00 m

SEZIONE N. : 23
Q. PROGETTO : 392.56
DIST.PROG. : 1+100.00

NELLA SEZIONE NON SONO COMPRESI I MOVIMENTI MATERIA RELATIVI AI MURI

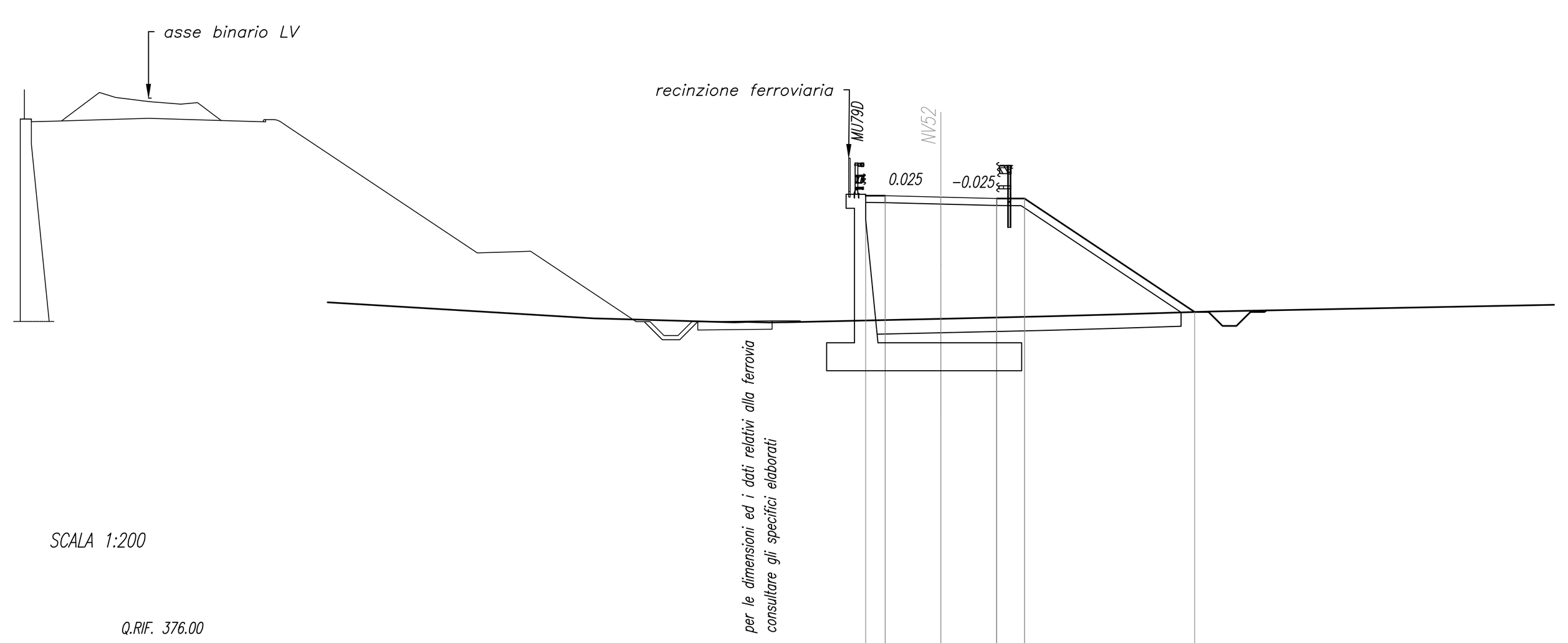

SCALA 1:200

Q.RIF. 376.00

QUOTE TERRENO	388.207, 388.170, 388.065, 388.081, 388.059, 388.067, 388.067, 388.193, 388.282, 388.349, 388.454
DIST.PARZIALI TERRENO	17.33, 1.38, 3.68, 0.45, 0.78, 0.32, 5.55, 3.93, 2.30, 3.43
QUOTE PROGETTO	392.609, 392.609, 392.609, 392.559, 392.509, 392.469, 392.509, 388.437
DIST.PARZIALI PROGETTO	0.70, 2.00, 2.00, 1.00, 6.10

SCAVI E BONIFICHE	
SCOTICO sp 50 cm	5.97 m
FOSSO	0.50 mq
RILEVATI	
RILEVATO	2.59 mq
TERRENO VEGETALE sp 30 cm	2.65 m
SOVRASTRUTTURA STRADALE	
MISTO STABILIZZATO NON LEGATO sp. 25 cm	4.00 m

SEZIONE N. : 24
Q. PROGETTO : 388.17
DIST.PROG. : 1+150.00

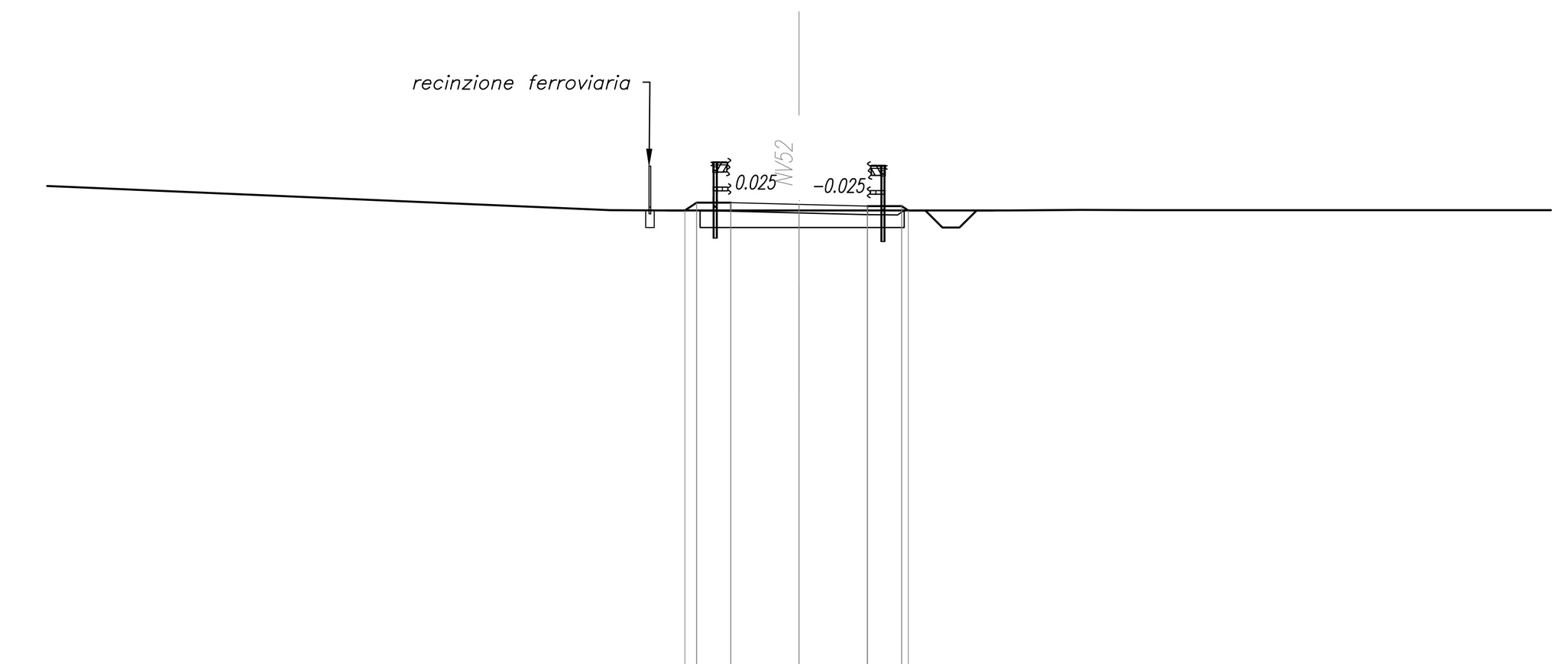

SCALA 1:200

Q.RIF. 374.00

QUOTE TERRENO	388.682, 388.000, 388.000, 387.991, 387.991, 387.990, 388.008, 388.001, 388.000, 388.000, 388.000, 388.000, 388.000, 388.000, 388.000, 388.000, 388.000
DIST.PARZIALI TERRENO	15.85, 1.48, 4.00, 6.14, 2.12, 1.84, 1.30, 0.43, 1.04, 0.85, 1.86, 2.18, 0.74, 1.65
QUOTE PROGETTO	387.991, 388.221, 388.221, 388.221, 388.171, 388.121, 388.081, 388.121, 387.991
DIST.PARZIALI PROGETTO	0.34, 1.00, 2.00, 2.00, 1.00

COMMITTENTE:

RFI RETE FERROVIARIA ITALIANA
GRUPPO FERROVIE DELLO STATO ITALIANE

PROGETTAZIONE:

ITALFERR
GRUPPO FERROVIE DELLO STATO ITALIANE

DIRETTRICE FERROVIARIA MESSINA - CATANIA - PALERMO

NUOVO COLLEGAMENTO PALERMO - CATANIA

U.O. INFRASTRUTTURE SUD

PROGETTO DEFINITIVO

TRATTA LERCARA DIR. - CALTANISSETTA XIRBI (LOTTO 3)

VIABILITA'
NV52 - Viabilità campestre di ricucitura fondi da pk 20+150 a pk 21+253
Sezioni trasversali - Tav. 3 di 4

SCALA: 1:200

COMMESSA	LOTTO	FASE	ENTE	TIPO DOC.	OPERA/DISCIPLINA	PROGR.	REV.
RS3T	30	D	78	W9	NV5200	003	D

Rev.	Descrizione	Redatto	Data	Verificato	Data	Approvato	Data	Autorizzato Data
A	Emissione Esecutiva	ATI Sintagma Rocksoil - Edin	Gen-2020	A.Di Costanzo	Gen-2020	A.Barreca	Gen-2020	D.Tiberti Mar-2021
B	Emissione Esecutiva	ATI Sintagma Rocksoil - Edin	Feb-2020	A.Di Costanzo	Feb-2020	A.Barreca	Feb-2020	
C	Emissione Esecutiva	ATI Sintagma Rocksoil - Edin	Apr-2020	A.Di Costanzo	Apr-2020	A.Barreca	Apr-2020	
D	Emissione Esecutiva	ATI Sintagma Rocksoil - Edin	Mar-2021	A.Di Costanzo	Mar-2021	A.Barreca	Mar-2021	

File: RS3T.3.0.D.78.W9.NV.52.0.0.003.D

n. Elab.: 78_204