SCAVI E BONIFICHE	
SCAVO TOSO	1,426 mq
SCOTICO sp. 50 cm	21,680 m
BONIFICA sp. VARI	13,282 m

RILEVATI	
RILEVATO	56,066 mq
TERRENO VEGETALE sp. 30 cm	13,940 m

SOVRASTRUTTURA STRADALE	
COLORA IN CONGL. BIT. TIPO HARD sp. 4 cm	11,600 m
BINDER IN CONGL. BIT. TIPO HARD sp. 6 cm	11,600 m
BASE IN CONGL. BIT. TIPO HARD sp. 10 cm	11,600 m
FONDAZIONE IN MISTO STAB. sp. 30 cm	14,190 m
SUPERCOMPATTATO O STABILIZZATO sp. 30 cm	14,670 m

NELLA SEZIONE NON SONO COMPRESI I MOVIMENTI MATERIA RELATIVI AI MURI

SEZIONE N. : 17
QT. PROGETTO : 389.16
DIST.PROG. : 0+800.00
DIST.PREC. : 50.00
DIST.SUCC. : 50.00

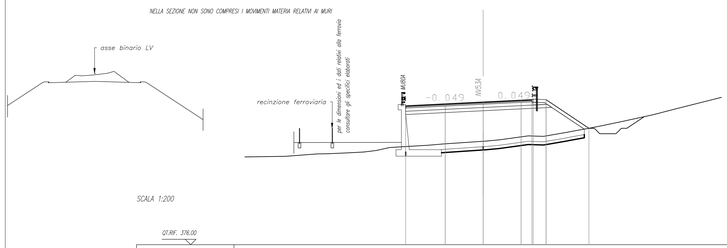

SCALA 1:200

SCAVI E BONIFICHE	
SCAVO TOSO	1,218 mq
SCOTICO sp. 50 cm	21,060 m
BONIFICA sp. VARI	21,060 m

RILEVATI	
RILEVATO	29,130 mq
RILEVATO TOSO	0,126 mq
TERRENO VEGETALE sp. 30 cm	9,354 m

SOVRASTRUTTURA STRADALE	
COLORA IN CONGL. BIT. TIPO HARD sp. 4 cm	14,600 m
BINDER IN CONGL. BIT. TIPO HARD sp. 6 cm	14,600 m
BASE IN CONGL. BIT. TIPO HARD sp. 10 cm	14,600 m
FONDAZIONE IN MISTO STAB. sp. 30 cm	15,190 m
SUPERCOMPATTATO O STABILIZZATO sp. 30 cm	15,630 m

SEZIONE N. : 18
QT. PROGETTO : 388.66
DIST.PROG. : 0+850.00
DIST.PREC. : 50.00
DIST.SUCC. : 50.00

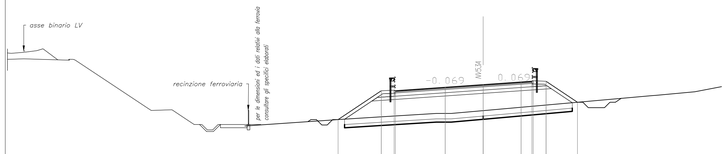

SCALA 1:200



SCAVI E BONIFICHE	
SCAVO TOSO	1,138 mq
SCOTICO sp. 50 cm	20,180 m
BONIFICA sp. VARI	20,180 m

RILEVATI	
RILEVATO	22,430 mq
RILEVATO TOSO	0,061 mq
TERRENO VEGETALE sp. 30 cm	8,357 m

SOVRASTRUTTURA STRADALE	
COLORA IN CONGL. BIT. TIPO HARD sp. 4 cm	12,600 m
BINDER IN CONGL. BIT. TIPO HARD sp. 6 cm	12,600 m
BASE IN CONGL. BIT. TIPO HARD sp. 10 cm	12,600 m
FONDAZIONE IN MISTO STAB. sp. 30 cm	15,190 m
SUPERCOMPATTATO O STABILIZZATO sp. 30 cm	15,630 m

SEZIONE N. : 19
QT. PROGETTO : 387.69
DIST.PROG. : 0+900.00
DIST.PREC. : 50.00
DIST.SUCC. : 50.00

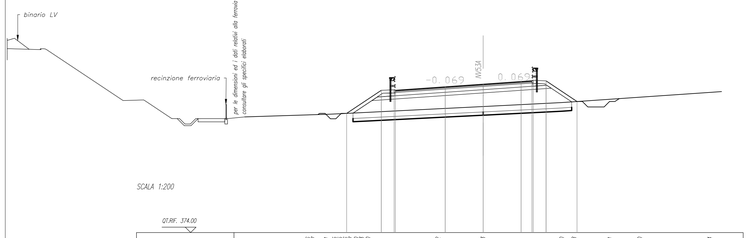

SCALA 1:200

SCAVI E BONIFICHE	
SCAVO TOSO	1,028 mq
SCOTICO sp. 50 cm	17,670 m
BONIFICA sp. VARI	17,670 m

RILEVATI	
RILEVATO	8,648 mq
RILEVATO TOSO	0,063 mq
TERRENO VEGETALE sp. 30 cm	5,820 m

SOVRASTRUTTURA STRADALE	
COLORA IN CONGL. BIT. TIPO HARD sp. 4 cm	12,160 m
BINDER IN CONGL. BIT. TIPO HARD sp. 6 cm	12,160 m
BASE IN CONGL. BIT. TIPO HARD sp. 10 cm	12,160 m
FONDAZIONE IN MISTO STAB. sp. 30 cm	14,740 m
SUPERCOMPATTATO O STABILIZZATO sp. 30 cm	15,190 m

SEZIONE N. : 20
QT. PROGETTO : 386.44
DIST.PROG. : 0+950.00
DIST.PREC. : 50.00
DIST.SUCC. : 50.00

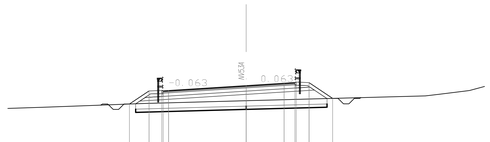

SCALA 1:200

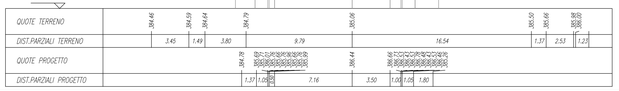

SCAVI E BONIFICHE	
SCAVO TOSO	1,100 mq
SCOTICO sp. 50 cm	15,870 m
BONIFICA sp. VARI	15,870 m

RILEVATI	
RILEVATO	6,897 mq
RILEVATO TOSO	0,010 mq
TERRENO VEGETALE sp. 30 cm	2,569 m

SOVRASTRUTTURA STRADALE	
COLORA IN CONGL. BIT. TIPO HARD sp. 4 cm	10,600 m
BINDER IN CONGL. BIT. TIPO HARD sp. 6 cm	10,600 m
BASE IN CONGL. BIT. TIPO HARD sp. 10 cm	10,600 m
FONDAZIONE IN MISTO STAB. sp. 30 cm	13,090 m
SUPERCOMPATTATO O STABILIZZATO sp. 30 cm	13,600 m

SEZIONE N. : 21
QT. PROGETTO : 385.19
DIST.PROG. : 1+000.00
DIST.PREC. : 50.00
DIST.SUCC. : 50.00

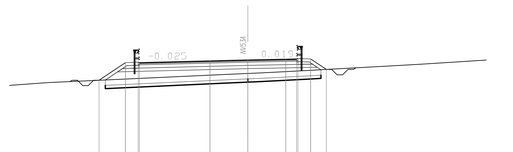

SCALA 1:200



SCAVI E BONIFICHE	
SCAVO TOSO	1,130 mq
SCOTICO sp. 50 cm	14,660 m
BONIFICA sp. VARI	14,660 m

RILEVATI	
RILEVATO	1,116 mq
RILEVATO TOSO	0,117 mq
TERRENO VEGETALE sp. 30 cm	4,391 m

SOVRASTRUTTURA STRADALE	
COLORA IN CONGL. BIT. TIPO HARD sp. 4 cm	10,380 m
BINDER IN CONGL. BIT. TIPO HARD sp. 6 cm	10,380 m
BASE IN CONGL. BIT. TIPO HARD sp. 10 cm	10,380 m
FONDAZIONE IN MISTO STAB. sp. 30 cm	12,920 m
SUPERCOMPATTATO O STABILIZZATO sp. 30 cm	13,500 m

SEZIONE N. : 22
QT. PROGETTO : 383.95
DIST.PROG. : 1+050.00
DIST.PREC. : 50.00
DIST.SUCC. : 50.00

SCALA 1:200



SCAVI E BONIFICHE	
SCAVO TOSO	1,009 mq
SCOTICO sp. 50 cm	18,690 m
BONIFICA sp. VARI	18,690 m

RILEVATI	
RILEVATO	0,022 mq
RILEVATO TOSO	0,230 mq
TERRENO VEGETALE sp. 30 cm	6,643 m

SOVRASTRUTTURA STRADALE	
COLORA IN CONGL. BIT. TIPO HARD sp. 4 cm	11,310 m
BINDER IN CONGL. BIT. TIPO HARD sp. 6 cm	11,310 m
BASE IN CONGL. BIT. TIPO HARD sp. 10 cm	11,310 m
FONDAZIONE IN MISTO STAB. sp. 30 cm	12,890 m
SUPERCOMPATTATO O STABILIZZATO sp. 30 cm	12,810 m

SEZIONE N. : 23
QT. PROGETTO : 383.14
DIST.PROG. : 1+100.00
DIST.PREC. : 50.00
DIST.SUCC. : 50.00

SCALA 1:200

SCAVI E BONIFICHE	
SCAVO TOSO	1,021 mq
SCOTICO sp. 50 cm	17,610 m
BONIFICA sp. VARI	16,640 m
BONIFICA sp. VARI	13,470 m

RILEVATI	
RILEVATO	16,767 mq
RILEVATO TOSO	0,365 mq
TERRENO VEGETALE sp. 30 cm	8,077 m

SOVRASTRUTTURA STRADALE	
COLORA IN CONGL. BIT. TIPO HARD sp. 4 cm	12,140 m
BINDER IN CONGL. BIT. TIPO HARD sp. 6 cm	12,140 m
BASE IN CONGL. BIT. TIPO HARD sp. 10 cm	12,140 m
FONDAZIONE IN MISTO STAB. sp. 30 cm	14,680 m
SUPERCOMPATTATO O STABILIZZATO sp. 30 cm	15,190 m

NELLA SEZIONE NON SONO COMPRESI I MOVIMENTI MATERIA RELATIVI AI MURI

SEZIONE N. : 24
QT. PROGETTO : 382.81
DIST.PROG. : 1+150.00
DIST.PREC. : 50.00
DIST.SUCC. : 50.00

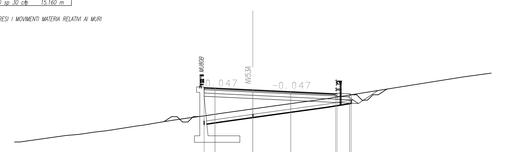

SCALA 1:200



COMMITTENTE:

RFI RETE FERROVIARIA ITALIANA
GRUPPO FERROVIE DELLO STATO ITALIANE

PROGETTAZIONE:

ITALFERR
GRUPPO FERROVIE DELLO STATO ITALIANE

DIRETTRICE FERROVIARIA MESSINA - CATANIA - PALERMO

NUOVO COLLEGAMENTO PALERMO - CATANIA

U.O. INFRASTRUTTURE SUD

PROGETTO DEFINITIVO

TRATTA LERCARA DIR. - CALTANISSETTA XIRBI (LOTTO 3)

VIABILITA'
NV53A - Variante SS121 da pk 21+646 a pk 24+300
Sezioni trasversali - Tav. 3 di 8

SCALA: 1:200

COMMESSA	LOTTO	FASE	ENTE	TIPO DOC.	OPERA/DISCIPLINA	PROGR.	REV.
RS3T	30	D	78	W9	NV53A0	003	D

Rev.	Descrizione	Redatto	Data	Verificato	Data	Approvato	Data	Autorizzato Data
A	Emissione Esecutiva	ATI Sintagma Ruptural - Eae	Gen-2020	A.Di Costanzo	Gen-2020	A.Barraja	Gen-2020	D.Tiberti Mar-2021
B	Emissione Esecutiva	ATI Sintagma Ruptural - Eae	Feb-2020	A.Di Costanzo	Feb-2020	A.Barraja	Feb-2020	
C	Emissione Esecutiva	ATI Sintagma Ruptural - Eae	Apr-2020	A.Di Costanzo	Apr-2020	A.Barraja	Apr-2020	
D	Emissione Esecutiva	ATI Sintagma Ruptural - Eae	Mar-2021	A.Di Costanzo	Mar-2021	A.Barraja	Mar-2021	

File: RS3T.3.0.D.78.W9.NV.53.A.0.003.D

n. Elab.: 78_219