SEZIONE N. : 1

QT. PROGETTO : 382.14
DIST.PROG. : 0+000.00
DIST.SUCC. : 50.00

SCAVI E BONIFICHE	
STERRO	6.580 mq
SCOTICO sp 50 cm	11.290 m
BONIFICA sp VAR.	5.050 m
RILEVATI	
TERRENO VEGETALE sp 30 cm	1.120 m
SOVRASTRUTTURA STRADALE	
STRATO DI USURA IN CONGL. BIT. sp 4 cm	7.500 m
STRATO DI BINDER IN CONGL. BIT. sp 5 cm	7.500 m
STRATO DI BASE IN CONGL. BIT. sp 8 cm	7.500 m
FONDAZIONE IN MISTO STAB. sp 20 cm	7.500 m
SUPERCOMPATTATO O STABILIZZATO sp 30 cm	7.500 m

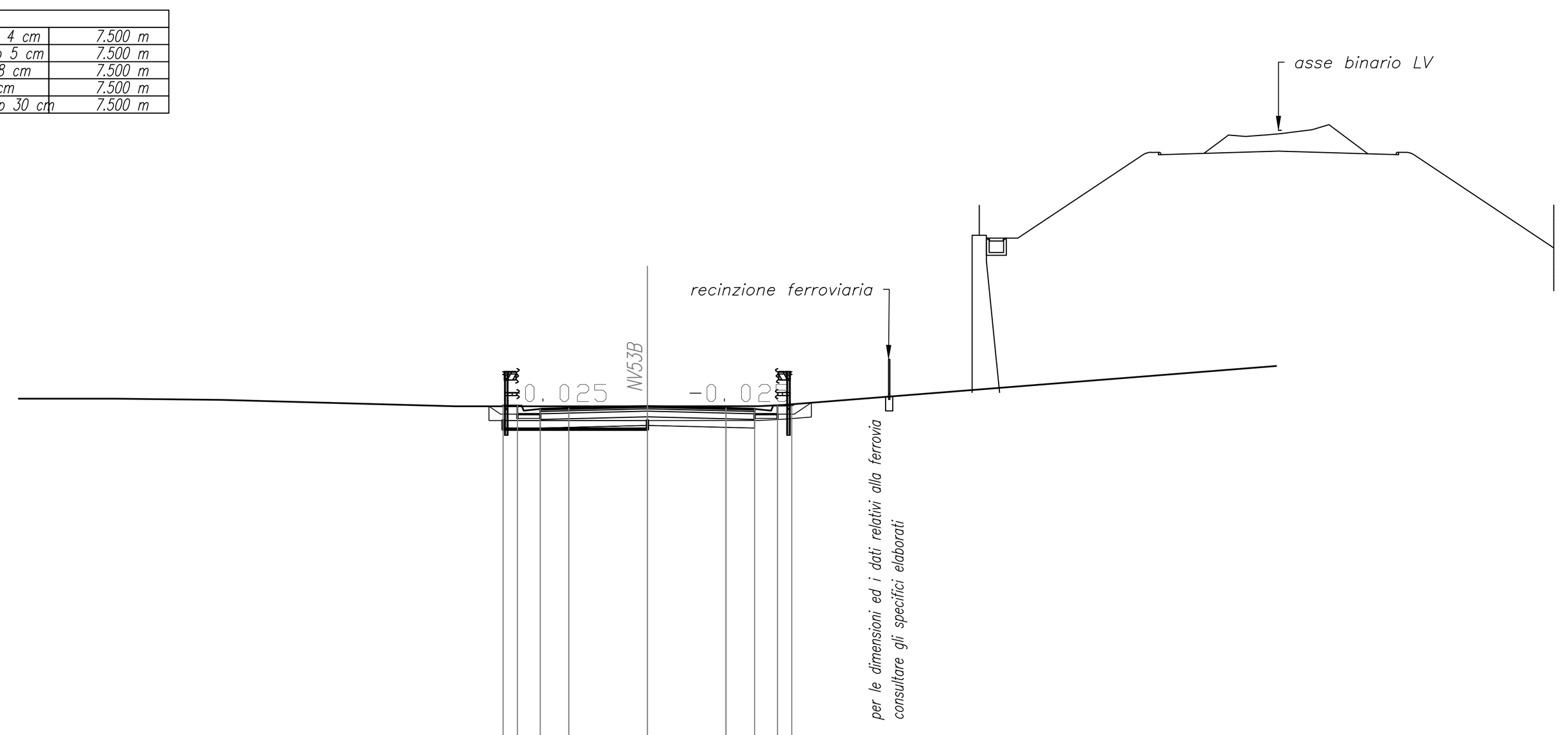

SCALA 1:200

QT.RIF. 369.00

QUOTE TERRENO	382.41 382.37 382.14 382.14 382.14 382.14 382.15 382.19
DIST.PARZIALI TERRENO	3.75 8.20 3.28 2.18 1.24 3.90 0.85 23.41
QUOTE PROGETTO	382.14 381.87 382.17 381.87 381.87 381.87 382.05 382.14 381.87 381.38 382.07 382.14 381.47 382.07 381.38 381.68 382.05 381.87 382.14 381.72 381.87 381.72 381.87 381.87 382.27
DIST.PARZIALI PROGETTO	0.41 0.59 0.58 1.00 2.75 2.75 1.00 0.58 0.59 0.60

SEZIONE N. : 2

QT. PROGETTO : 382.62
DIST.PROG. : 0+050.00
DIST.PREC. : 50.00
DIST.SUCC. : 50.00

SCAVI E BONIFICHE	
STERRO	5.931 mq
SCOTICO sp 50 cm	13.120 m
BONIFICA sp VAR.	12.720 m
RILEVATI	
TERRENO VEGETALE sp 30 cm	1.820 m
SOVRASTRUTTURA STRADALE	
STRATO DI USURA IN CONGL. BIT. sp 4 cm	8.000 m
STRATO DI BINDER IN CONGL. BIT. sp 5 cm	8.000 m
STRATO DI BASE IN CONGL. BIT. sp 8 cm	8.000 m
FONDAZIONE IN MISTO STAB. sp 20 cm	9.090 m
SUPERCOMPATTATO O STABILIZZATO sp 30 cm	9.320 m

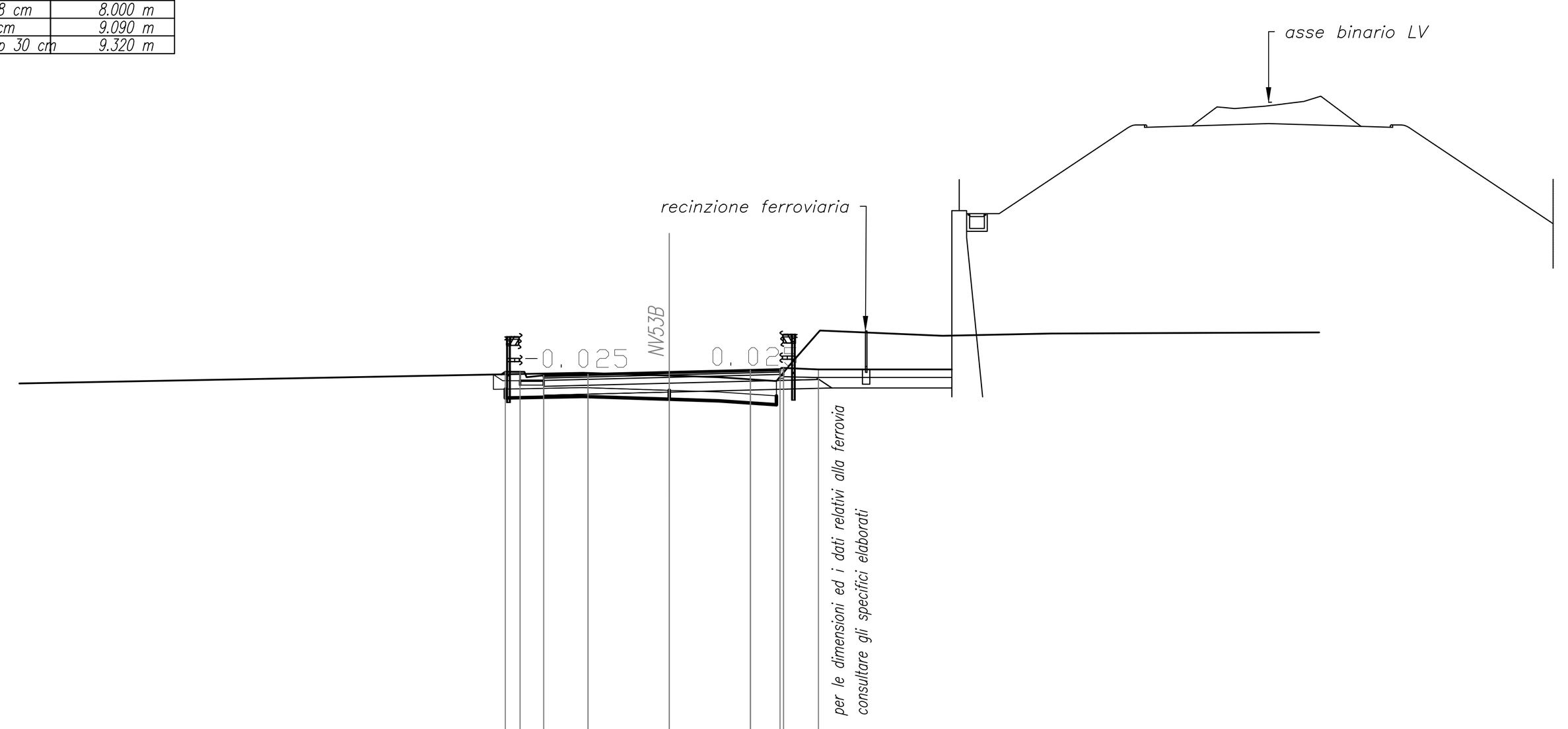

SCALA 1:200

QT.RIF. 370.00

QUOTE TERRENO	382.60 382.51 382.45 382.32 382.92 384.03 383.85 383.93
DIST.PARZIALI TERRENO	22.08 2.92 1.68 1.95 0.49 0.98 4.15 3.66 9.81
QUOTE PROGETTO	382.54 382.53 382.63 382.33 382.18 382.33 382.33 382.51 382.18 382.33 381.84 382.55 382.62 381.95 382.69 382.71 382.51 382.41 382.51 382.76 382.47 382.41 382.51 382.44 383.94
DIST.PARZIALI PROGETTO	0.59 0.58 1.50 2.75 2.75 1.00 1.05 2.25

SEZIONE N. : 3

QT. PROGETTO : 382.36
DIST.PROG. : 0+100.00
DIST.PREC. : 50.00
DIST.SUCC. : 50.00

SCAVI E BONIFICHE	
STERRO	3.101 mq
SCOTICO sp 50 cm	5.560 m
BONIFICA sp VAR.	5.050 m
RILEVATI	
TERRENO VEGETALE sp 30 cm	1.770 m
SOVRASTRUTTURA STRADALE	
STRATO DI USURA IN CONGL. BIT. sp 4 cm	7.500 m
STRATO DI BINDER IN CONGL. BIT. sp 5 cm	7.500 m
STRATO DI BASE IN CONGL. BIT. sp 8 cm	7.500 m
FONDAZIONE IN MISTO STAB. sp 20 cm	8.550 m
SUPERCOMPATTATO O STABILIZZATO sp 30 cm	8.870 m

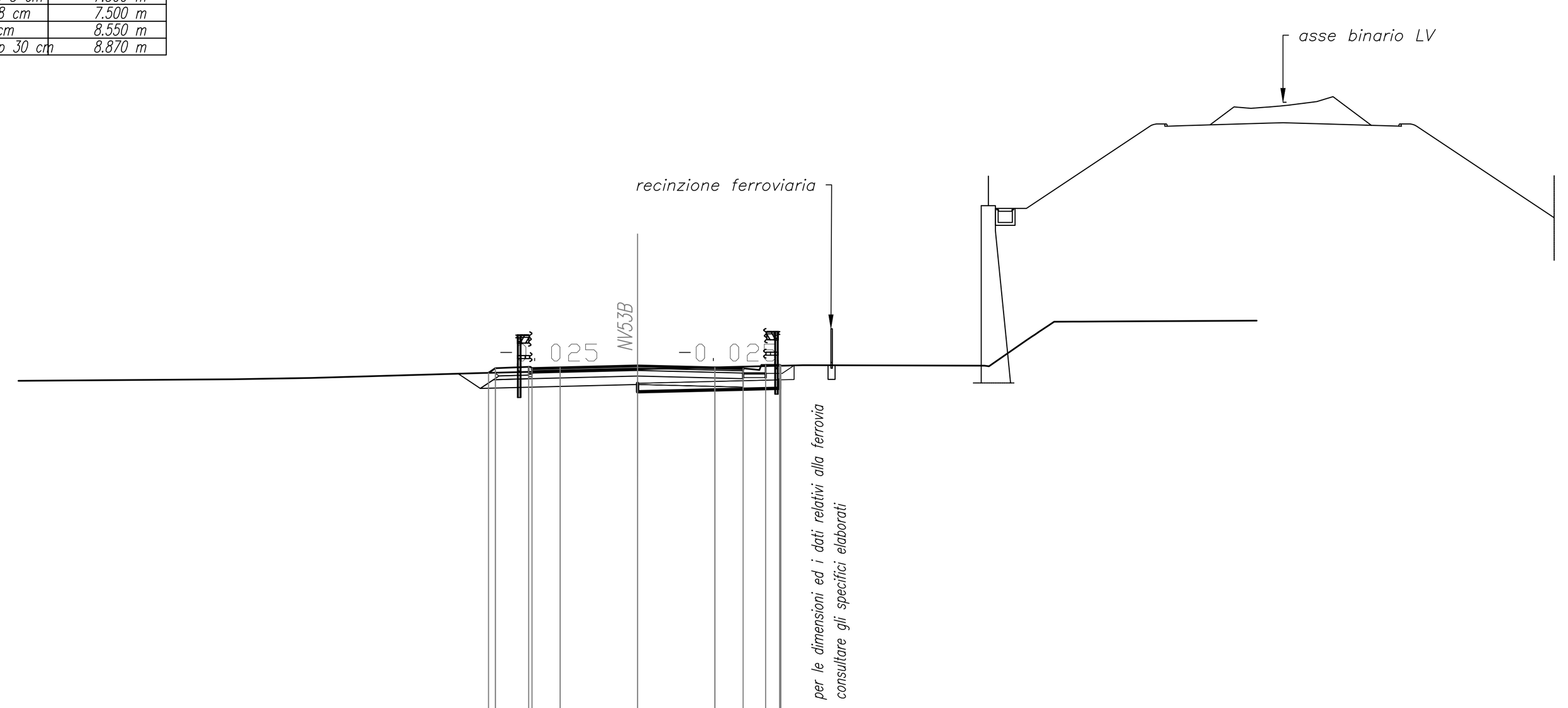

SCALA 1:200

QT.RIF. 370.00

QUOTE TERRENO	381.88 381.93 382.10 382.24 382.38 382.38 382.36 382.34 383.28 383.33 383.40 383.47 383.56 383.80 383.92 383.92 383.93 383.93 383.93 383.95
DIST.PARZIALI TERRENO	8.91 2.78 6.02 5.60 5.87 6.18 1.36 0.36 0.61 0.69 4.88
QUOTE PROGETTO	382.11 382.00 382.10 382.30 381.97 382.07 381.97 381.97 382.07 382.29 382.36 381.69 382.29 382.27 382.09 382.01 381.94 381.60 381.90 382.09 381.94 382.09 382.37
DIST.PARZIALI PROGETTO	1.05 1.00 2.75 2.75 1.00 0.58 0.59 0.42

SEZIONE N. : 4

QT. PROGETTO : 381.68
DIST.PROG. : 0+150.00
DIST.PREC. : 50.00
DIST.SUCC. : 50.00

SCAVI E BONIFICHE	
STERRO	8.384 mq
SCOTICO sp 50 cm	13.130 m
BONIFICA sp VAR.	5.050 m
RILEVATI	
TERRENO VEGETALE sp 30 cm	1.120 m
SOVRASTRUTTURA STRADALE	
STRATO DI USURA IN CONGL. BIT. sp 4 cm	9.500 m
STRATO DI BINDER IN CONGL. BIT. sp 5 cm	9.500 m
STRATO DI BASE IN CONGL. BIT. sp 8 cm	9.500 m
FONDAZIONE IN MISTO STAB. sp 20 cm	9.500 m
SUPERCOMPATTATO O STABILIZZATO sp 30 cm	9.500 m

SCALA 1:200

QT.RIF. 368.00

QUOTE TERRENO	382.10 382.08 382.07 382.06 382.01 381.92 381.75 381.74 381.73 381.72 381.60 381.61
DIST.PARZIALI TERRENO	2.47 2.57 1.96 0.46 0.46 0.82 0.49 1.93 10.97 3.39 11.87 3.28 3.44
QUOTE PROGETTO	381.74 381.49 381.79 381.49 381.34 381.49 381.49 381.34 381.00 381.67 381.68 381.01 381.61 380.87 381.17 381.54 381.36 381.21 381.36 381.66 381.21 381.36 381.68
DIST.PARZIALI PROGETTO	0.37 0.59 0.58 1.00 2.75 2.75 3.00 0.58 0.59 0.48

SEZIONE N. : 5

QT. PROGETTO : 382.48
DIST.PROG. : 0+200.00
DIST.PREC. : 50.00
DIST.SUCC. : 35.76

SCAVI E BONIFICHE	
STERRO	0.080 mq
SCOTICO sp 50 cm	14.740 m
BONIFICA sp VAR.	14.740 m
RILEVATI	
TERRENO VEGETALE sp 30 cm	2.727 m
SOVRASTRUTTURA STRADALE	
STRATO DI USURA IN CONGL. BIT. sp 4 cm	11.840 m
STRATO DI BINDER IN CONGL. BIT. sp 5 cm	11.840 m
STRATO DI BASE IN CONGL. BIT. sp 8 cm	11.840 m
FONDAZIONE IN MISTO STAB. sp 20 cm	13.940 m
SUPERCOMPATTATO O STABILIZZATO sp 30 cm	14.490 m

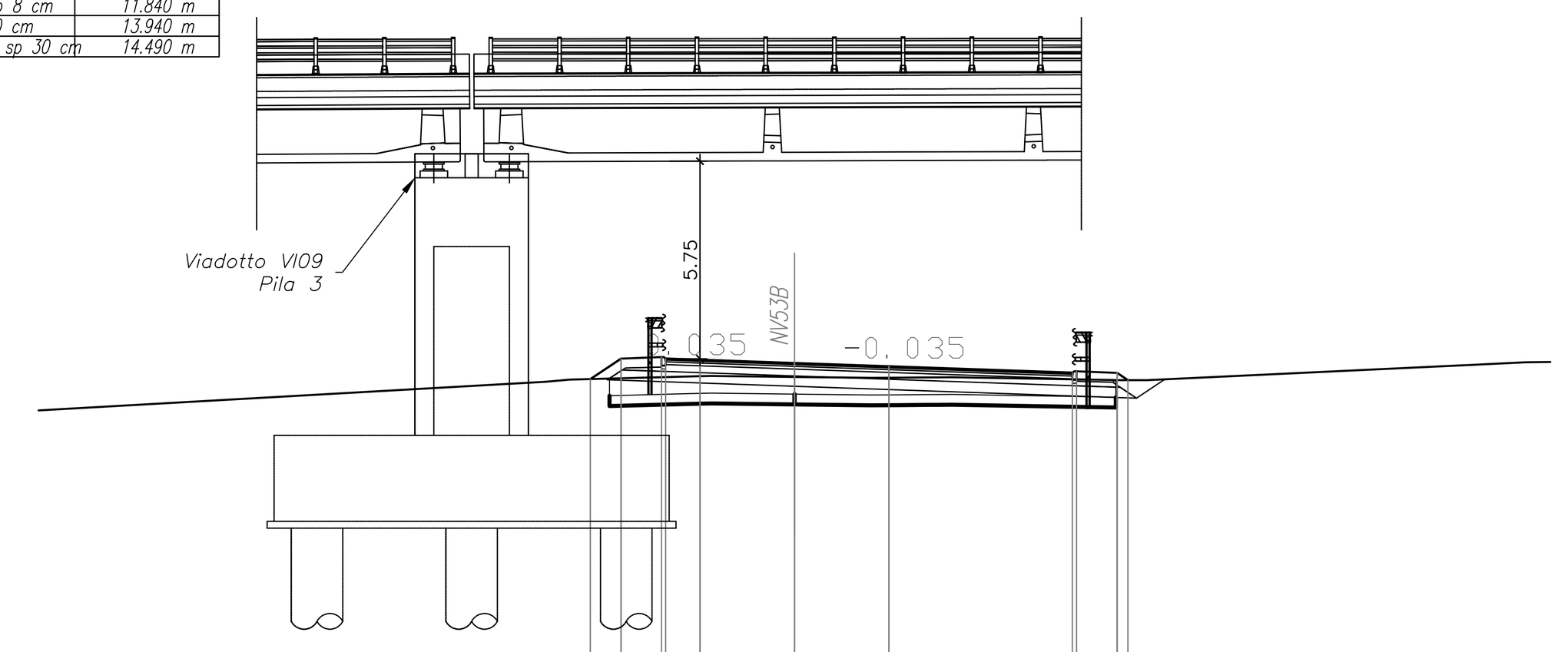

SCALA 1:200

QT.RIF. 368.00

QUOTE TERRENO	381.94 382.00 382.01 382.10 382.11 382.08 382.05 382.06 382.06 382.06 382.06 382.07 381.99 381.99 381.99 382.41 382.42 382.44 382.50
DIST.PARZIALI TERRENO	19.33 0.71 0.50 3.22 0.39 2.42 2.22 0.81 0.42 0.41 0.46 4.93 0.39 0.36 9.07 0.34 1.31
QUOTE PROGETTO	382.03 382.34 382.37 382.66 382.41 382.31 382.61 382.51 382.41 382.57 382.48 382.38 382.19 381.99 381.89 382.34 381.95 381.89 381.99 381.92 381.99
DIST.PARZIALI PROGETTO	0.46 1.05 1.00 2.75 2.75 5.34 1.05

SEZIONE N. : 6

QT. PROGETTO : 384.46
DIST.PROG. : 0+235.76
DIST.PREC. : 35.76

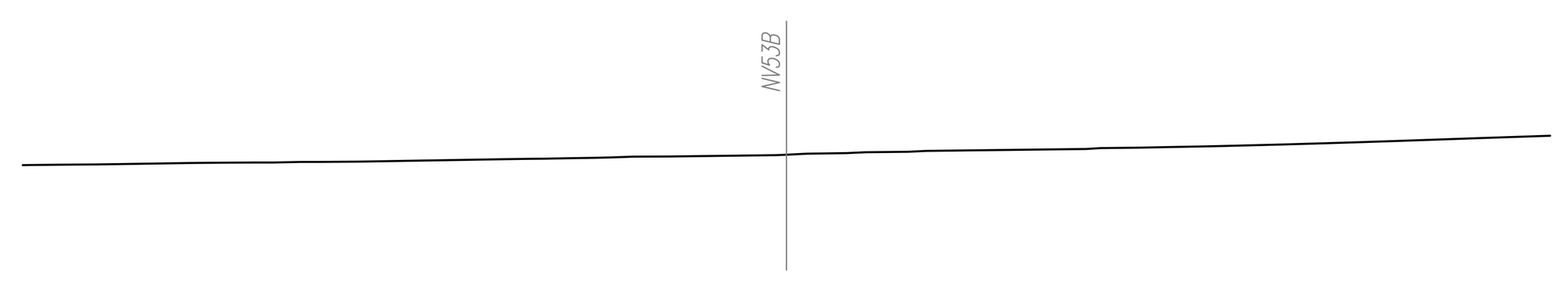

SCALA 1:200

QT.RIF. 370.00

QUOTE TERRENO	382.88 382.90 382.90 382.91 382.94 382.95 382.96 382.96 382.97 382.97 382.98 382.98 383.05 383.06 383.07 383.08 383.09 383.11 383.12 383.13 383.17 383.18 383.21 383.23 383.25 383.27 383.29 383.35 383.37 383.38 383.40 383.43 383.47 383.50 383.54 383.57 383.67
DIST.PARZIALI TERRENO	0.61 1.23 0.67 0.61 2.19 0.97 0.80 0.53 0.79 0.53 0.56 0.57 4.32 0.56 0.49 0.65 0.79 0.53 0.59 1.04 3.06 0.59 1.15 0.55 1.22 0.51 4.61 0.42 1.10 1.08 1.11 1.86 1.02 1.11 1.17 2.70
QUOTE PROGETTO	
DIST.PARZIALI PROGETTO	

COMMITTENTE: RFI RETE FERROVIARIA ITALIANA GRUPPO FERROVIE DELLO STATO ITALIANE

PROGETTAZIONE: ITALFERR GRUPPO FERROVIE DELLO STATO ITALIANE

DIRETTRICE FERROVIARIA MESSINA - CATANIA - PALERMO

NUOVO COLLEGAMENTO PALERMO - CATANIA

U.O. INFRASTRUTTURE SUD

PROGETTO DEFINITIVO

TRATTA LERCARA DIR. - CALTANISSETTA XIRBI (LOTTO 3)

VIABILITA'
NV53B - Viabilità di accesso alla stazione di Villalba (pk 22+300)
Sezioni trasversali

SCALA: 1:200

COMMESSA	LOTTO	FASE	ENTE	TIPO DOC.	OPERA/DISCIPLINA	PROGR.	REV.
RS3T	30	D	78	W9	NV53B0	001	D

Rev.	Descrizione	Redatto	Data	Verificato	Data	Approvato	Data	Autorizzato Data
A	Emissione Esecutiva	ATI Sintagma Rocksoil - Edin	Gen-2020	A.Di Costanzo	Gen-2020	A.Barreca	Gen-2020	D.Tiberti Mar-2021
B	Emissione Esecutiva	ATI Sintagma Rocksoil - Edin	Feb-2020	A.Di Costanzo	Feb-2020	A.Barreca	Feb-2020	
C	Emissione Esecutiva	ATI Sintagma Rocksoil - Edin	Apr-2020	A.Di Costanzo	Apr-2020	A.Barreca	Apr-2020	
D	Emissione Esecutiva	ATI Sintagma Rocksoil - Edin	Mar-2021	A.Di Costanzo	Mar-2021	A.Barreca	Mar-2021	

File: RS3T.3.0.D.78.W9.NV.53.B.0.001.D

n. Elab.: 78_233