SCAVI E BONIFICHE	
SCAVO TOSSO	14.715 mq
SCOTICO sp 50 cm	17.535 m
BONIFICA sp VAR.	5.980 m

RILEVATI	
RILEVATO	9.005 mq
TERRENO VEGETALE sp 30 cm	1.807 m

SOVRASTRUTTURA STRADALE	
STRATO DI USURA IN CONGL. BIT. sp 4 cm	14.250 m
STRATO DI BINDER IN CONGL. BIT. sp 5 cm	14.250 m
STRATO DI BASE IN CONGL. BIT. sp 8 cm	14.250 m
FONDAZIONE IN MISTO STAB. 36.00 cm	14.250 m
SUPERCOMPATTATO O STABILIZATO sp 30 cdb	13.250 m

SEZIONE N. : 1
QT. PROGETTO : 375.51
DIST.PROG. : 0+000.00
DIST.SUCC. : 50.00

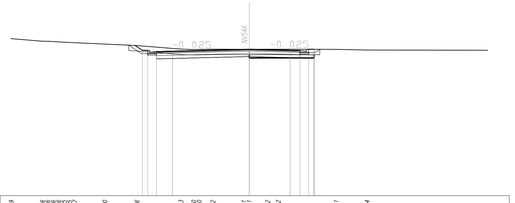

SCALA 1:200



SCAVI E BONIFICHE	
SCAVO TOSSO	1.509 mq
SCOTICO sp 50 cm	13.430 m
BONIFICA sp VAR.	13.430 m

RILEVATI	
RILEVATO	1.409 mq
RILEVATO TOSSO	0.055 mq
TERRENO VEGETALE sp 30 cm	4.559 m

SOVRASTRUTTURA STRADALE	
STRATO DI USURA IN CONGL. BIT. sp 4 cm	9.000 m
STRATO DI BINDER IN CONGL. BIT. sp 5 cm	9.000 m
STRATO DI BASE IN CONGL. BIT. sp 8 cm	9.000 m
FONDAZIONE IN MISTO STAB. 36.00 cm	11.000 m
SUPERCOMPATTATO O STABILIZATO sp 30 cdb	11.000 m

SOLFUTOSSO	
BONIFICA	4.669 mq
REINFIMENTO	4.669 mq

SEZIONE N. : 2
QT. PROGETTO : 375.83
DIST.PROG. : 0+050.00
DIST.PREC. : 50.00
DIST.SUCC. : 50.00

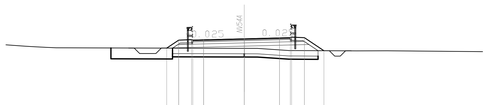

SCALA 1:200



SCAVI E BONIFICHE	
SCAVO TOSSO	1.539 mq
SCOTICO sp 50 cm	20.620 m
BONIFICA sp VAR.	20.620 m

RILEVATI	
RILEVATO	46.435 mq
RILEVATO TOSSO	0.010 mq
TERRENO VEGETALE sp 30 cm	13.904 m

SOVRASTRUTTURA STRADALE	
STRATO DI USURA IN CONGL. BIT. sp 4 cm	8.660 m
STRATO DI BINDER IN CONGL. BIT. sp 5 cm	8.660 m
STRATO DI BASE IN CONGL. BIT. sp 8 cm	8.660 m
FONDAZIONE IN MISTO STAB. 36.00 cm	10.760 m
SUPERCOMPATTATO O STABILIZATO sp 30 cdb	11.360 m

SOLFUTOSSO	
BONIFICA	4.631 mq
REINFIMENTO	4.631 mq

SEZIONE N. : 3
QT. PROGETTO : 377.69
DIST.PROG. : 0+100.00
DIST.PREC. : 50.00
DIST.SUCC. : 50.00

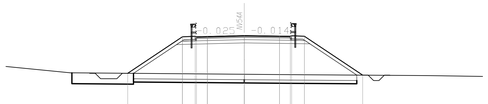

SCALA 1:200



SCAVI E BONIFICHE	
SCAVO TOSSO	1.742 mq
SCOTICO sp 50 cm	13.170 m
BONIFICA sp VAR.	13.170 m

RILEVATI	
RILEVATO	38.595 mq
RILEVATO TOSSO	0.010 mq
TERRENO VEGETALE sp 30 cm	12.231 m

SOVRASTRUTTURA STRADALE	
STRATO DI USURA IN CONGL. BIT. sp 4 cm	8.500 m
STRATO DI BINDER IN CONGL. BIT. sp 5 cm	8.500 m
STRATO DI BASE IN CONGL. BIT. sp 8 cm	8.500 m
FONDAZIONE IN MISTO STAB. 36.00 cm	10.600 m
SUPERCOMPATTATO O STABILIZATO sp 30 cdb	11.240 m

SOLFUTOSSO	
BONIFICA	4.251 mq
REINFIMENTO	4.251 mq

SEZIONE N. : 4
QT. PROGETTO : 377.55
DIST.PROG. : 0+150.00
DIST.PREC. : 50.00
DIST.SUCC. : 50.00

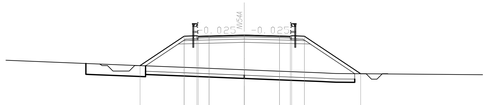

SCALA 1:200



SCAVI E BONIFICHE	
SCAVO TOSSO	1.627 mq
SCOTICO sp 50 cm	16.070 m
BONIFICA sp VAR.	16.070 m

RILEVATI	
RILEVATO	11.681 mq
RILEVATO TOSSO	1.044 mq
TERRENO VEGETALE sp 30 cm	7.891 m

SOVRASTRUTTURA STRADALE	
STRATO DI USURA IN CONGL. BIT. sp 4 cm	8.870 m
STRATO DI BINDER IN CONGL. BIT. sp 5 cm	8.870 m
STRATO DI BASE IN CONGL. BIT. sp 8 cm	8.870 m
FONDAZIONE IN MISTO STAB. 36.00 cm	10.970 m
SUPERCOMPATTATO O STABILIZATO sp 30 cdb	11.540 m

SOLFUTOSSO	
BONIFICA	4.486 mq
REINFIMENTO	4.486 mq

SEZIONE N. : 5
QT. PROGETTO : 377.41
DIST.PROG. : 0+200.00
DIST.PREC. : 50.00
DIST.SUCC. : 50.00

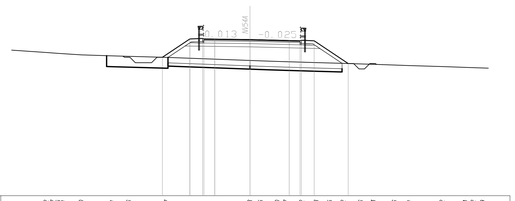

SCALA 1:200



SCAVI E BONIFICHE	
SCAVO TOSSO	1.906 mq
SCOTICO sp 50 cm	14.150 m
BONIFICA sp VAR.	14.150 m

RILEVATI	
RILEVATO	6.661 mq
RILEVATO TOSSO	0.148 mq
TERRENO VEGETALE sp 30 cm	3.339 m

SOVRASTRUTTURA STRADALE	
STRATO DI USURA IN CONGL. BIT. sp 4 cm	9.070 m
STRATO DI BINDER IN CONGL. BIT. sp 5 cm	9.070 m
STRATO DI BASE IN CONGL. BIT. sp 8 cm	9.070 m
FONDAZIONE IN MISTO STAB. 36.00 cm	11.170 m
SUPERCOMPATTATO O STABILIZATO sp 30 cdb	11.720 m

SOLFUTOSSO	
BONIFICA	4.070 mq
REINFIMENTO	4.070 mq

SEZIONE N. : 6
QT. PROGETTO : 377.27
DIST.PROG. : 0+250.00
DIST.PREC. : 50.00
DIST.SUCC. : 50.00

SCALA 1:200



SCAVI E BONIFICHE	
SCAVO TOSSO	1.709 mq
SCOTICO sp 50 cm	14.860 m
BONIFICA sp VAR.	14.860 m

RILEVATI	
RILEVATO	12.720 mq
RILEVATO TOSSO	0.086 mq
TERRENO VEGETALE sp 30 cm	6.858 m

SOVRASTRUTTURA STRADALE	
STRATO DI USURA IN CONGL. BIT. sp 4 cm	8.520 m
STRATO DI BINDER IN CONGL. BIT. sp 5 cm	8.520 m
STRATO DI BASE IN CONGL. BIT. sp 8 cm	8.520 m
FONDAZIONE IN MISTO STAB. 36.00 cm	10.620 m
SUPERCOMPATTATO O STABILIZATO sp 30 cdb	11.260 m

SOLFUTOSSO	
BONIFICA	4.363 mq
REINFIMENTO	4.363 mq

SEZIONE N. : 7
QT. PROGETTO : 377.13
DIST.PROG. : 0+300.00
DIST.PREC. : 50.00
DIST.SUCC. : 50.00

SCALA 1:200



SCAVI E BONIFICHE	
SCAVO TOSSO	1.590 mq
SCOTICO sp 50 cm	14.440 m
BONIFICA sp VAR.	14.440 m

RILEVATI	
RILEVATO	10.014 mq
RILEVATO TOSSO	0.160 mq
TERRENO VEGETALE sp 30 cm	6.340 m

SOVRASTRUTTURA STRADALE	
STRATO DI USURA IN CONGL. BIT. sp 4 cm	8.530 m
STRATO DI BINDER IN CONGL. BIT. sp 5 cm	8.530 m
STRATO DI BASE IN CONGL. BIT. sp 8 cm	8.530 m
FONDAZIONE IN MISTO STAB. 36.00 cm	10.630 m
SUPERCOMPATTATO O STABILIZATO sp 30 cdb	11.270 m

SOLFUTOSSO	
BONIFICA	4.441 mq
REINFIMENTO	4.441 mq

SEZIONE N. : 8
QT. PROGETTO : 376.99
DIST.PROG. : 0+350.00
DIST.PREC. : 50.00
DIST.SUCC. : 50.00

SCALA 1:200

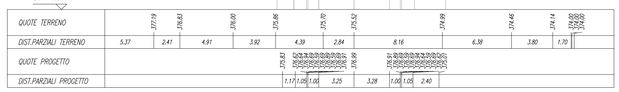

COMMITTENTE:

RFI RETE FERROVIARIA ITALIANA
GRUPPO FERROVIE DELLO STATO ITALIANE

PROGETTAZIONE:

ITALFERR
GRUPPO FERROVIE DELLO STATO ITALIANE

DIRETTRICE FERROVIARIA MESSINA - CATANIA - PALERMO

NUOVO COLLEGAMENTO PALERMO - CATANIA

U.O. INFRASTRUTTURE SUD

PROGETTO DEFINITIVO

TRATTA LERCARA DIR. - CALTANISSETTA XIRBI (LOTTO 3)

VIABILITA'
NV54A - Adeguamento ex SS121 da pk 22+766 a pk 23+300
Sezioni trasversali - Tav. 1 di 2

SCALA: 1:200

COMMESSA	LOTTO	FASE	ENTE	TIPO DOC.	OPERA/DISCIPLINA	PROGR.	REV.
RS3T	30	D	78	W9	NV54A0	001	D

Rev.	Descrizione	Redatto	Data	Verificato	Data	Approvato	Data	Autorizzato Data
A	Emissione Esecutiva	ATI Sintagma Ruptural - Eles	Gen-2020	A.Di Costanzo	Gen-2020	A.Barraja	Gen-2020	D.Tiberti Mar-2021
B	Emissione Esecutiva	ATI Sintagma Ruptural - Eles	Feb-2020	A.Di Costanzo	Feb-2020	A.Barraja	Feb-2020	
C	Emissione Esecutiva	ATI Sintagma Ruptural - Eles	Apr-2020	A.Di Costanzo	Apr-2020	A.Barraja	Apr-2020	
D	Emissione Esecutiva	ATI Sintagma Ruptural - Eles	Mar-2021	A.Di Costanzo	Mar-2021	A.Barraja	Mar-2021	

File: RS3T.3.0.D.78.W9.NV.54.A.0.001.D

n. Elab.: 78_253