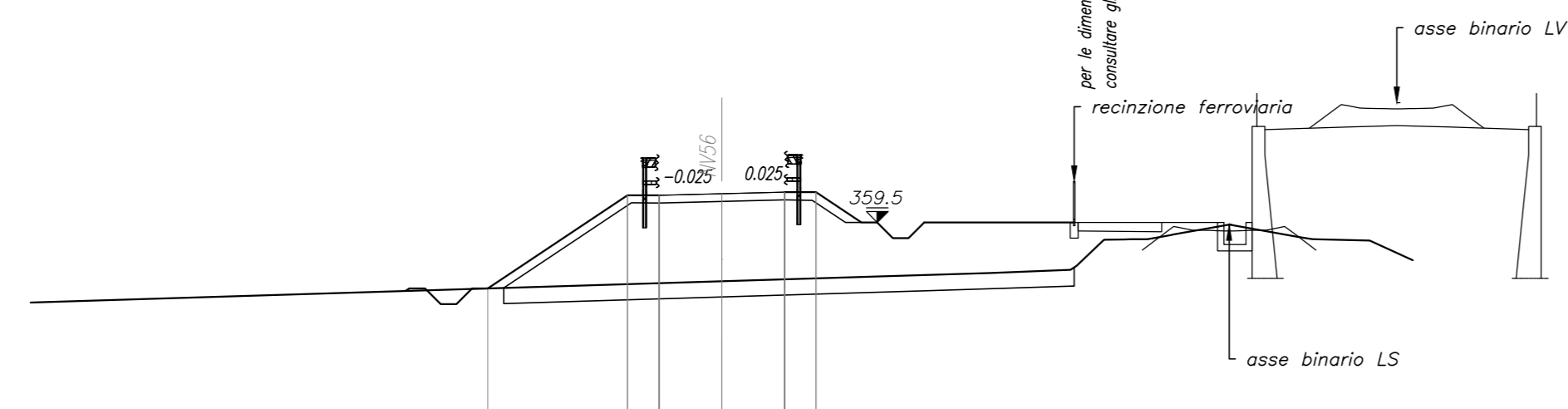


SCALA E BENVENIRE	24,13 m
SCALATA sp. 50 cm	0,84 m
INCLINAZIONE	0,00%
PIRAMIDI	0,00%
RAFFICCA	2,27 m
TORNANTI	3,90 m
COLMATE	0,00 m
MURTO STABILIZZATO	0,00 m

SEZIONE N. : 9
Q. PROGETTO : 360,41
DIST. PROCC. : 0+400,00

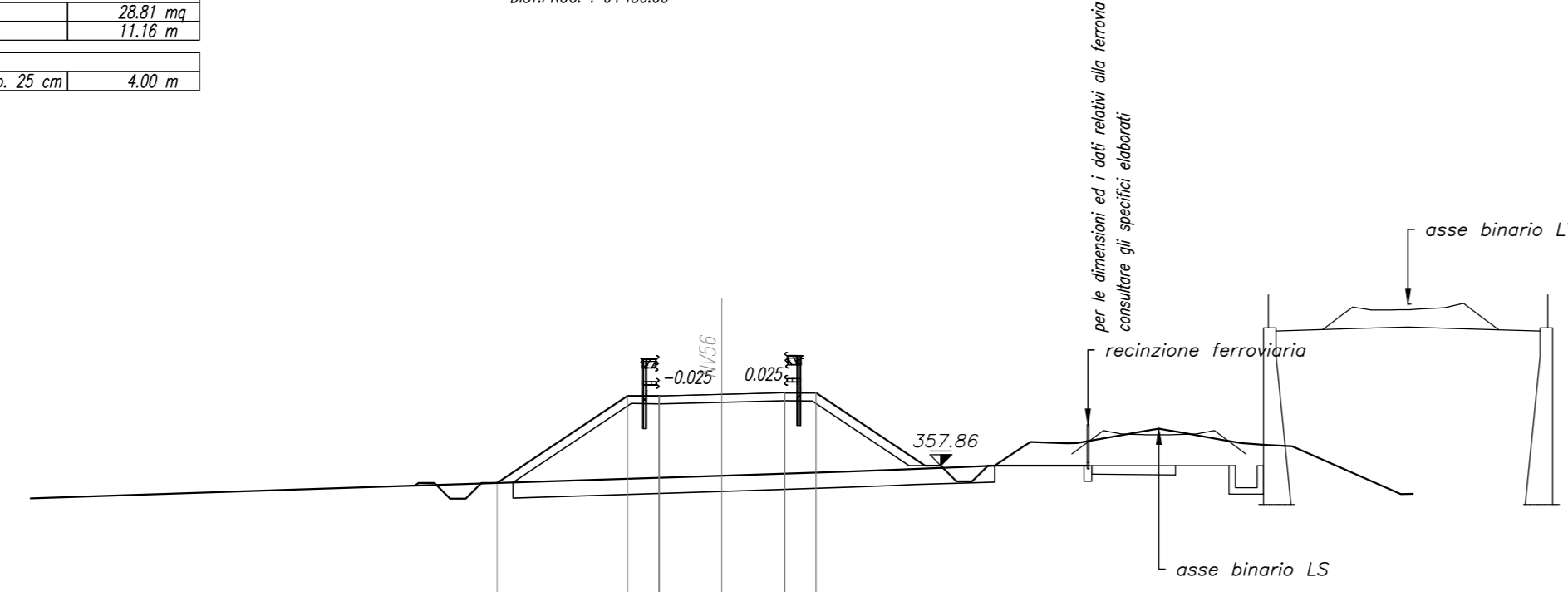


SCALA 1:200

Q.R.V. 342,00										
QUOTE TERRENO	38,52									
DIST. PARZIALI TERRENO	0,00	0,00	0,00	0,00	0,00	0,00	0,00	0,00	0,00	0,00
QUOTE PROGETTO	4,45	2,00	2,00	2,00	2,00	2,00	2,00	2,00	2,00	2,00
DIST. PARZIALI PROGETTO										

SCALA E BENVENIRE	15,14 m
SCALATA sp. 50 cm	0,84 m
INCLINAZIONE	0,00%
PIRAMIDI	0,00%
RAFFICCA	2,27 m
TORNANTI	3,90 m
COLMATE	0,00 m
MURTO STABILIZZATO	0,00 m

SEZIONE N. : 10
Q. PROGETTO : 360,13
DIST. PROCC. : 0+400,00

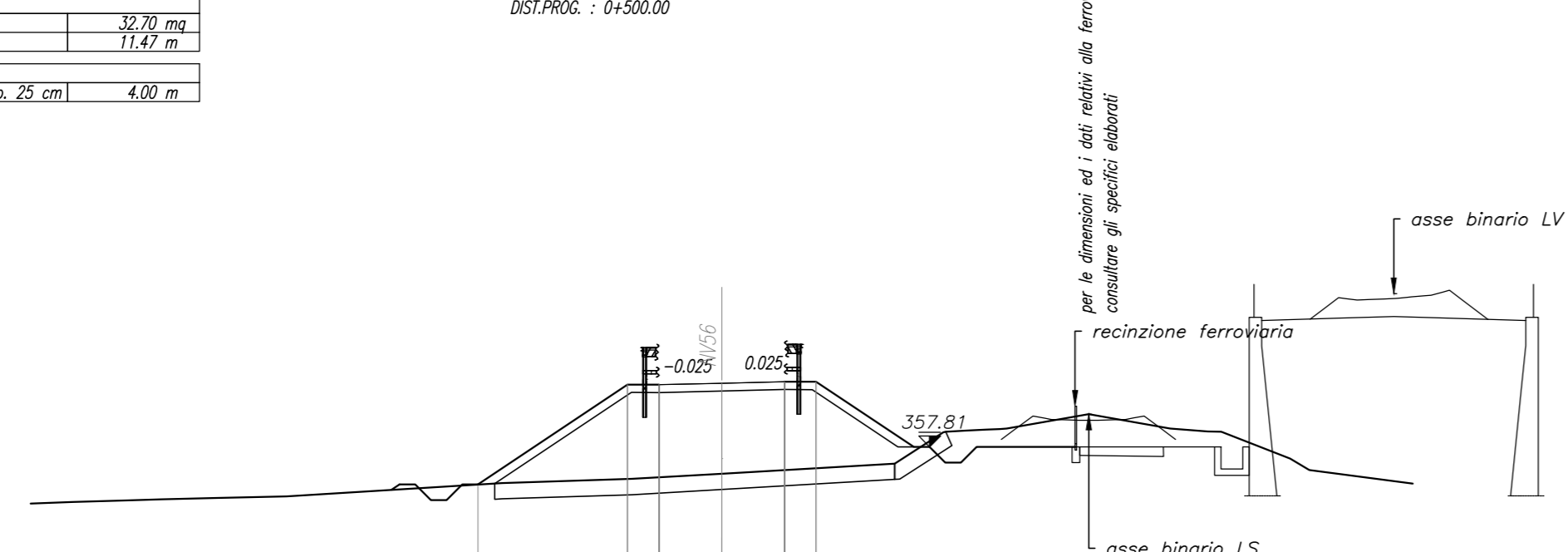


SCALA 1:200

Q.R.V. 342,00										
QUOTE TERRENO	16,28									
DIST. PARZIALI TERRENO	0,00	0,00	0,00	0,00	0,00	0,00	0,00	0,00	0,00	0,00
QUOTE PROGETTO	4,15	2,00	2,00	2,00	2,00	2,00	2,00	2,00	2,00	2,00
DIST. PARZIALI PROGETTO										

SCALA E BENVENIRE	14,88 m
SCALATA sp. 50 cm	0,84 m
INCLINAZIONE	0,00%
PIRAMIDI	0,00%
RAFFICCA	2,27 m
TORNANTI	3,90 m
COLMATE	0,00 m
MURTO STABILIZZATO	0,00 m

SEZIONE N. : 11
Q. PROGETTO : 359,84
DIST. PROCC. : 0+400,00

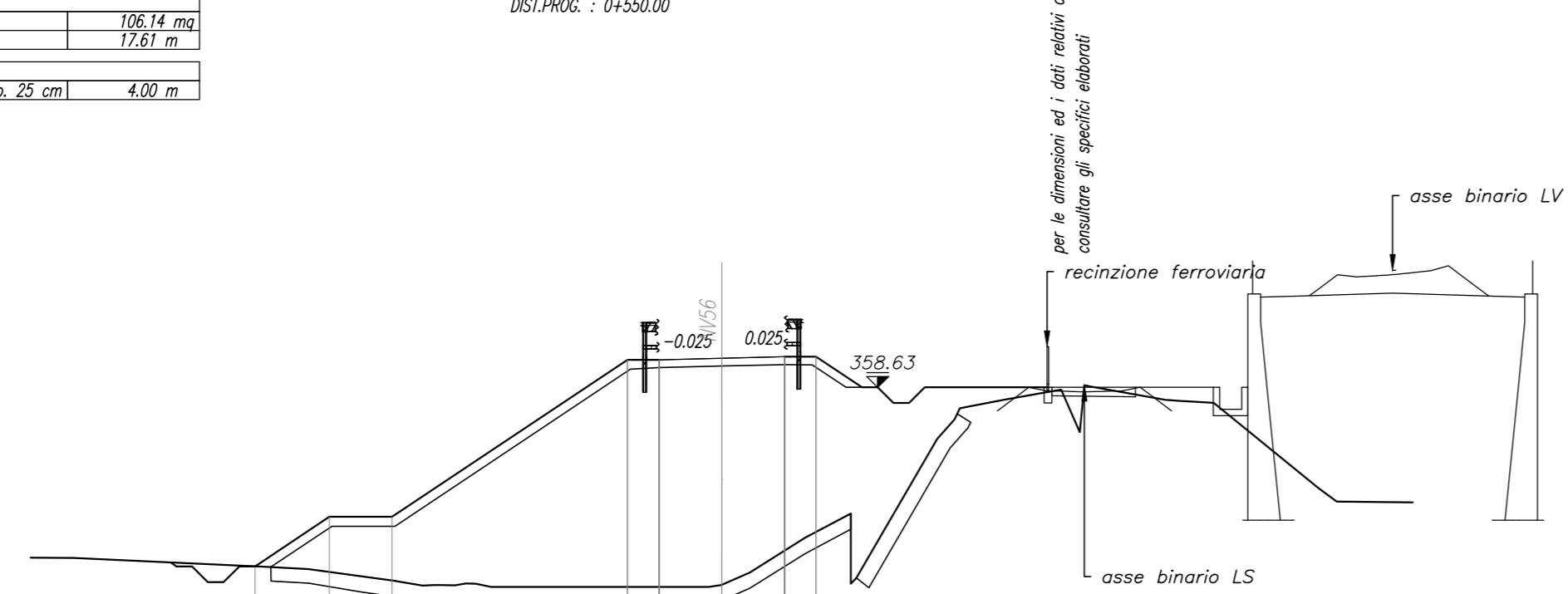


SCALA 1:200

Q.R.V. 343,00										
QUOTE TERRENO	1,85	1,76	1,08	1,72	1,14	1,12	6,86	4,12	2,87	5,50
DIST. PARZIALI TERRENO	0,00	0,00	0,00	0,00	0,00	0,00	0,00	0,00	0,00	0,00
QUOTE PROGETTO	4,78	2,00	2,00	2,00	2,00	2,00	2,00	2,00	2,00	2,00
DIST. PARZIALI PROGETTO										

SCALA E BENVENIRE	16,37 m
SCALATA sp. 50 cm	0,84 m
INCLINAZIONE	0,00%
PIRAMIDI	0,00%
RAFFICCA	2,27 m
TORNANTI	3,90 m
COLMATE	0,00 m
MURTO STABILIZZATO	0,00 m

SEZIONE N. : 12
Q. PROGETTO : 359,56
DIST. PROCC. : 0+400,00

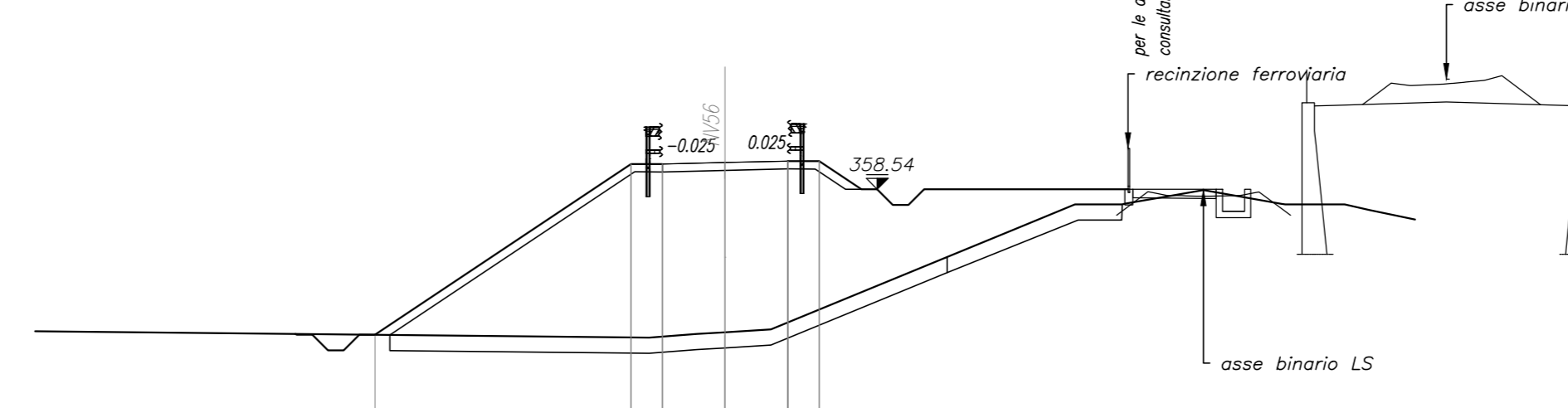


SCALA 1:200

Q.R.V. 342,00										
QUOTE TERRENO	6,21									
DIST. PARZIALI TERRENO	0,00	0,00	0,00	0,00	0,00	0,00	0,00	0,00	0,00	0,00
QUOTE PROGETTO	2,38	2,00	2,00	2,00	2,00	2,00	2,00	2,00	2,00	2,00
DIST. PARZIALI PROGETTO										

SCALA E BENVENIRE	24,13 m
SCALATA sp. 50 cm	0,84 m
INCLINAZIONE	0,00%
PIRAMIDI	0,00%
RAFFICCA	2,27 m
TORNANTI	3,90 m
COLMATE	0,00 m
MURTO STABILIZZATO	0,00 m

SEZIONE N. : 13
Q. PROGETTO : 359,39
DIST. PROCC. : 0+400,00

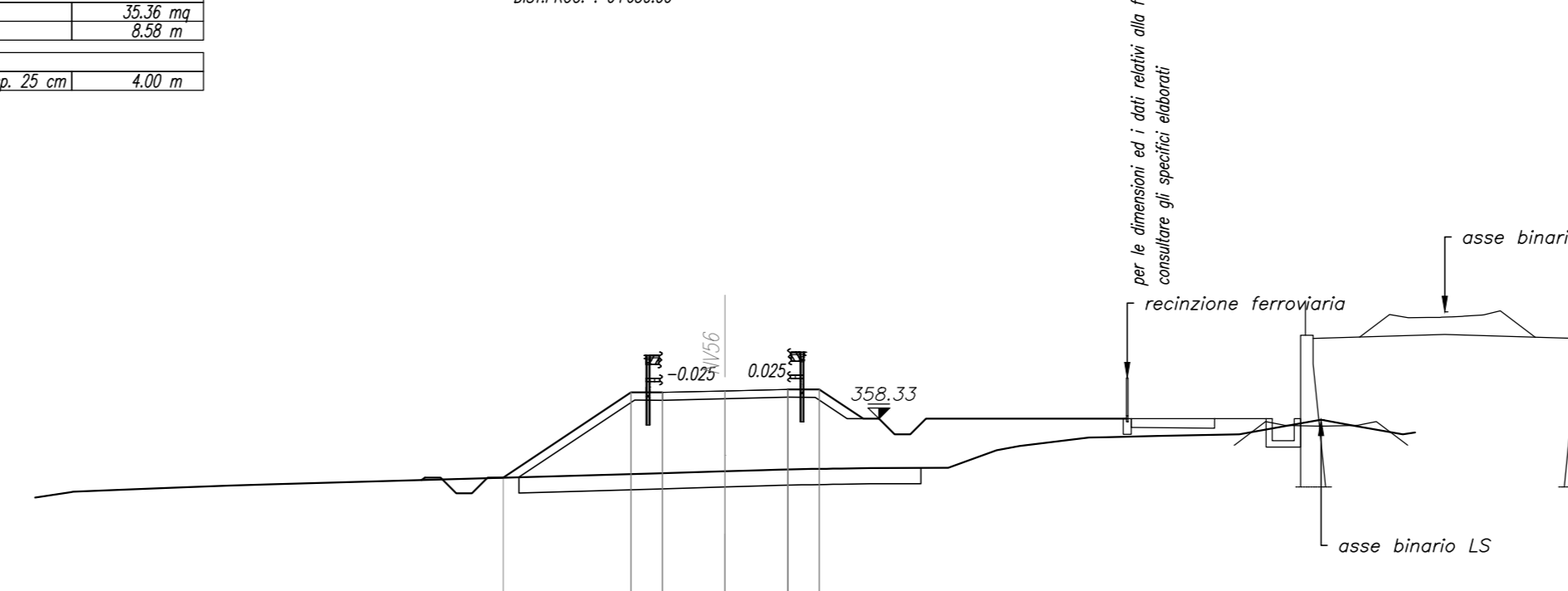


SCALA 1:200

Q.R.V. 342,00										
QUOTE TERRENO	28,01									
DIST. PARZIALI TERRENO	0,00	0,00	0,00	0,00	0,00	0,00	0,00	0,00	0,00	0,00
QUOTE PROGETTO	8,16	2,00	2,00	2,00	2,00	2,00	2,00	2,00	2,00	2,00
DIST. PARZIALI PROGETTO										

SCALA E BENVENIRE	12,82 m
SCALATA sp. 50 cm	0,84 m
INCLINAZIONE	0,00%
PIRAMIDI	0,00%
RAFFICCA	2,27 m
TORNANTI	3,90 m
COLMATE	0,00 m
MURTO STABILIZZATO	0,00 m

SEZIONE N. : 14
Q. PROGETTO : 359,22
DIST. PROCC. : 0+400,00

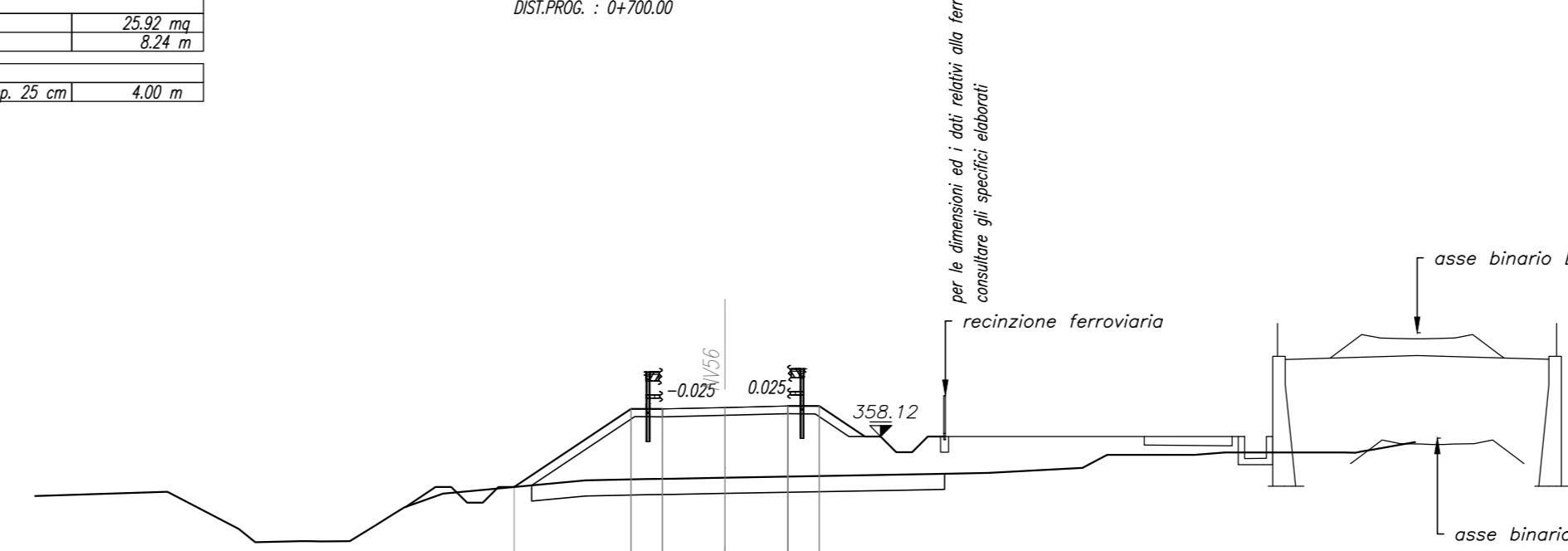


SCALA 1:200

Q.R.V. 343,00										
QUOTE TERRENO	1,08	1,47	1,10	1,04	1,28	1,28	12,28	2,40	2,40	2,40
DIST. PARZIALI TERRENO	0,00	0,00	0,00	0,00	0,00	0,00	0,00	0,00	0,00	0,00
QUOTE PROGETTO	4,87	2,00	2,00	2,00	2,00	2,00	2,00	2,00	2,00	2,00
DIST. PARZIALI PROGETTO										

SCALA E BENVENIRE	14,78 m
SCALATA sp. 50 cm	0,84 m
INCLINAZIONE	0,00%
PIRAMIDI	0,00%
RAFFICCA	2,27 m
TORNANTI	3,90 m
COLMATE	0,00 m
MURTO STABILIZZATO	0,00 m

SEZIONE N. : 15
Q. PROGETTO : 359,04
DIST. PROCC. : 0+400,00

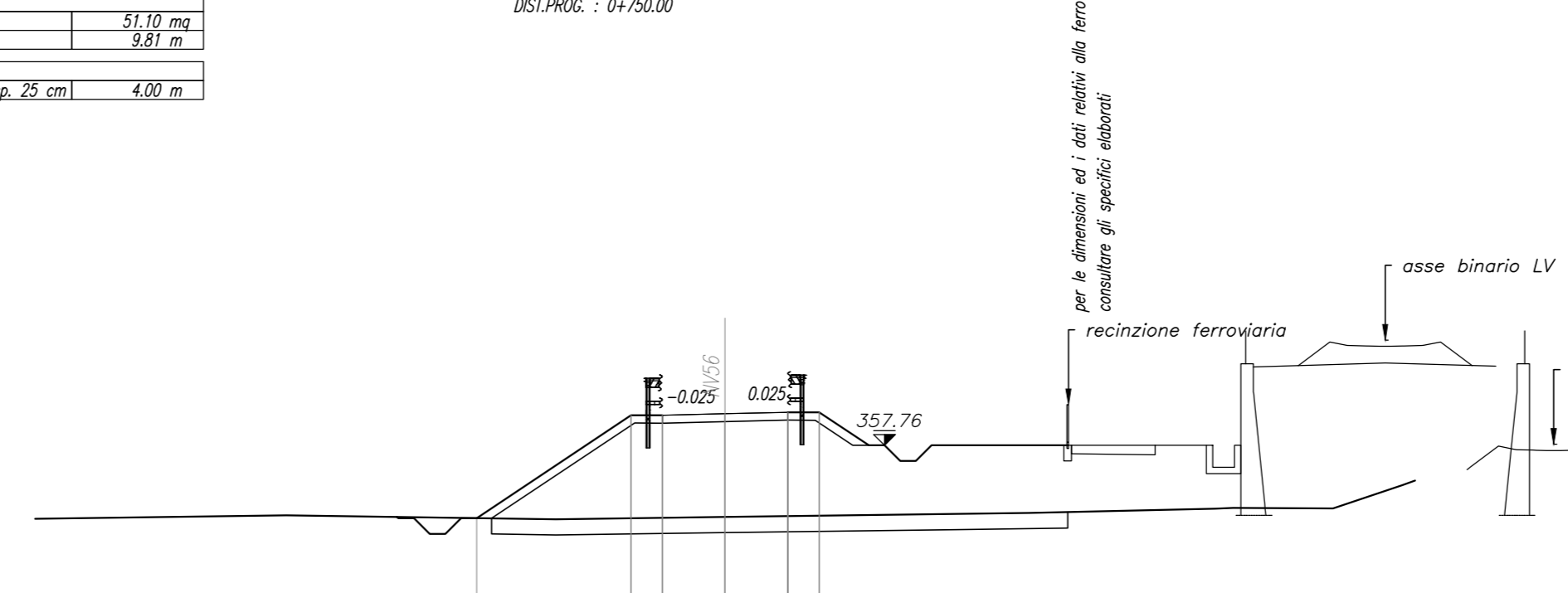


SCALA 1:200

Q.R.V. 343,00										
QUOTE TERRENO	7,25	2,28	2,28	1,87	1,87	1,87	4,54	1,69	1,69	1,69
DIST. PARZIALI TERRENO	0,00	0,00	0,00	0,00	0,00	0,00	0,00	0,00	0,00	0,00
QUOTE PROGETTO	3,73	2,00	2,00	2,00	2,00	2,00	2,00	2,00	2,00	2,00
DIST. PARZIALI PROGETTO										

SCALA E BENVENIRE	16,37 m
SCALATA sp. 50 cm	0,84 m
INCLINAZIONE	0,00%
PIRAMIDI	0,00%
RAFFICCA	2,27 m
TORNANTI	3,90 m
COLMATE	0,00 m
MURTO STABILIZZATO	0,00 m

SEZIONE N. : 16
Q. PROGETTO : 358,77
DIST. PROCC. : 0+400,00



SCALA 1:200

Q.R.V. 343,00										
QUOTE TERRENO	8,59									
DIST. PARZIALI TERRENO	0,00	0,00	0,00	0,00	0,00	0,00	0,00	0,00	0,00	0,00
QUOTE PROGETTO	4,91	2,00	2,00	2,00	2,00	2,00	2,00	2,00	2,00	2,00
DIST. PARZIALI PROGETTO										

COMMITTENTE:  RETE FERROVIARIA ITALIANA GRUPPO FERROVIE DELLO STATO ITALIANO

PROGETTAZIONE: 

DIRETTRICE FERROVIARIA MESSINA - CATANIA - PALERMO
NUOVO COLLEGAMENTO PALERMO - CATANIA

U.O. INFRASTRUTTURE SUD
PROGETTO DEFINITIVO
TRATTA LERCARA DIR. - CALTANISSETTA XIRBI (LOTTO 3)

VIABILITA'
NV56 - Viabilità campestre di ricucitura dal km 23+920 al km 24+475
Sezioni trasversali - Tav. 2 di 7

SCALA: 1:200

Rev.	Descrizione	Redatto	Data	Verificato	Data	Approvato	Data	Autorizzato Data
A	Emissione Esecutiva
B	Emissione Esecutiva
C	Emissione Esecutiva

File: RS3T.3.0.D.78.W9.NV.56.0.0.002.C n. Elabor.: 78_280