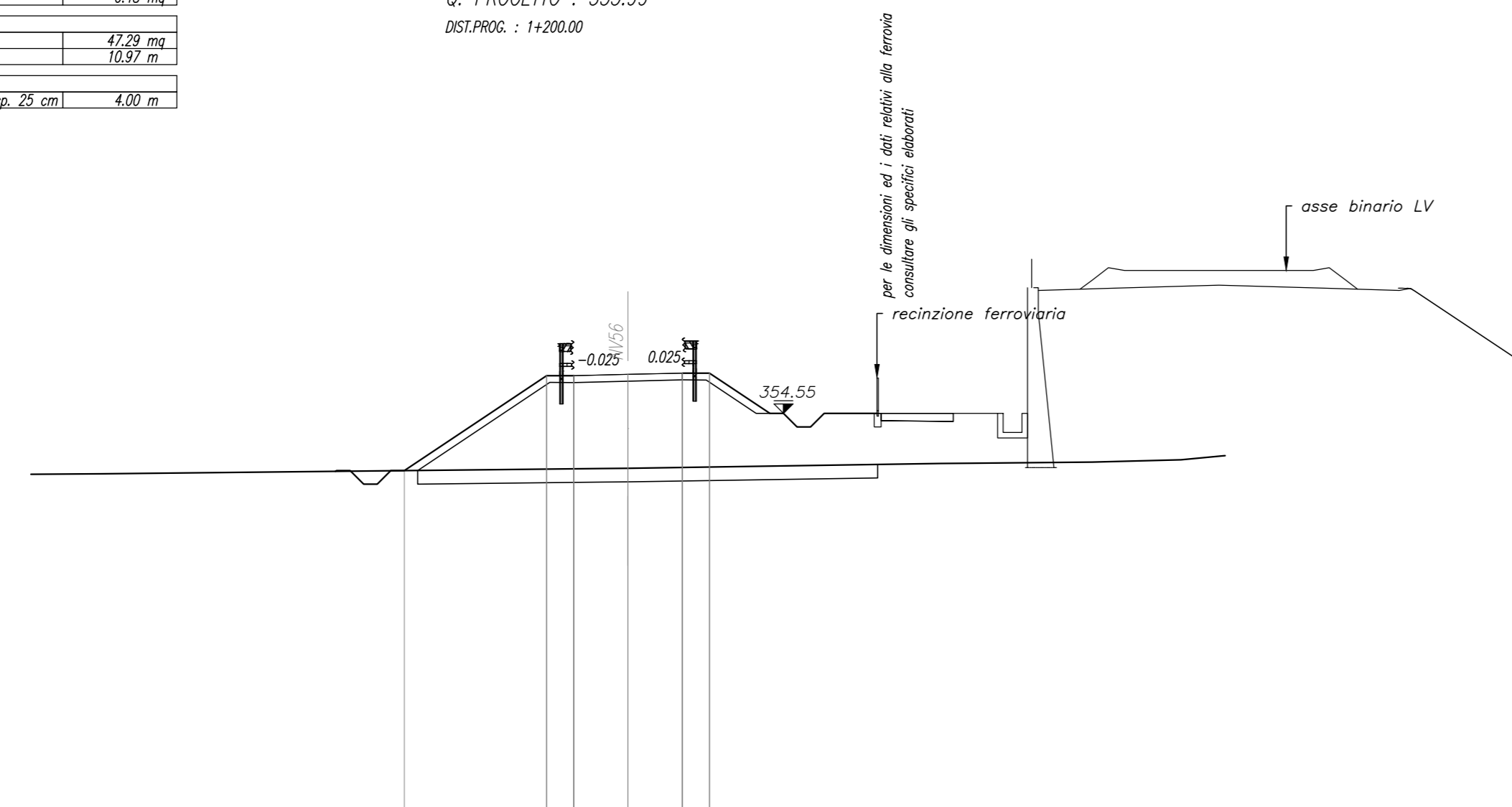


SCALTE E BONIFIDE	
SCALTE sp. 50 cm	16,85 m
TRONCI	0,48 mq
INQUADRI	
INQUADRI	77,29 mq
TRONCHI RESIDUALI sp. 30 cm	10,93 m
CONCRETTIZZAZIONE STRADALE	
MOD. STANDARDI: 1000 (LARGH. sp. 25 cm)	4,00 m

SEZIONE N. : 25  
Q. PROGETTO : 355,99  
DIST.PROC. : 1+000,00



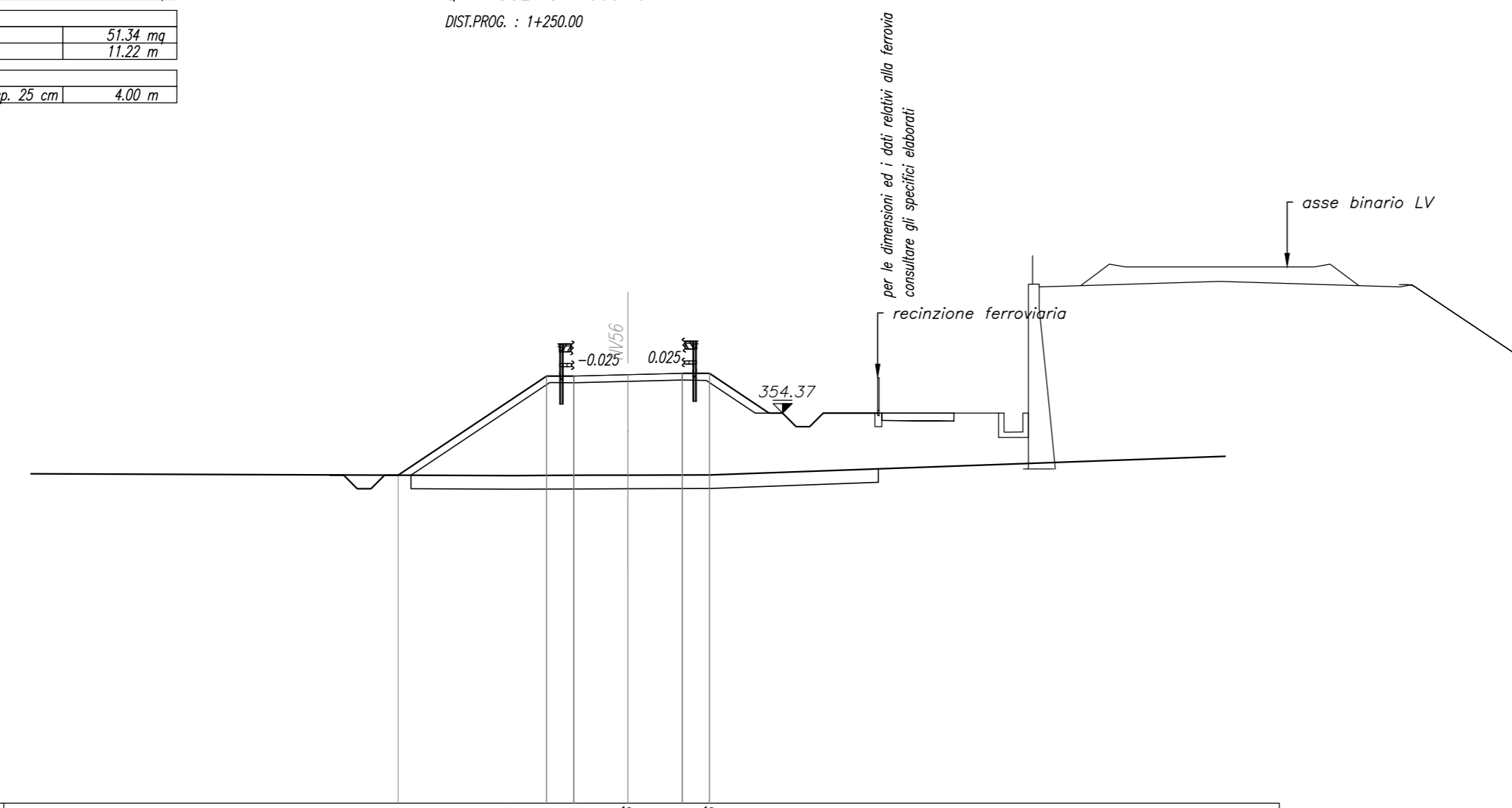
SCALA 1:200

Q.MV. 340,00

QUOTE TERRENO	353,37	353,57	353,57	353,70	353,71	353,95	353,94
DIST.PARZIALI TERRENO	18,44	0,89	11,52	1,08	4,51	3,26	1,52
QUOTE PROGETTO	353,42	353,57	353,57	353,70	353,71	353,95	353,94
DIST.PARZIALI PROGETTO	5,24	1,00	2,00	1,00			

SCALTE E BONIFIDE	
SCALTE sp. 50 cm	17,96 m
TRONCI	0,51 mq
INQUADRI	
INQUADRI	57,34 mq
TRONCHI RESIDUALI sp. 30 cm	11,92 m
CONCRETTIZZAZIONE STRADALE	
MOD. STANDARDI: 1000 (LARGH. sp. 25 cm)	4,00 m

SEZIONE N. : 26  
Q. PROGETTO : 355,79  
DIST.PROC. : 1+020,00



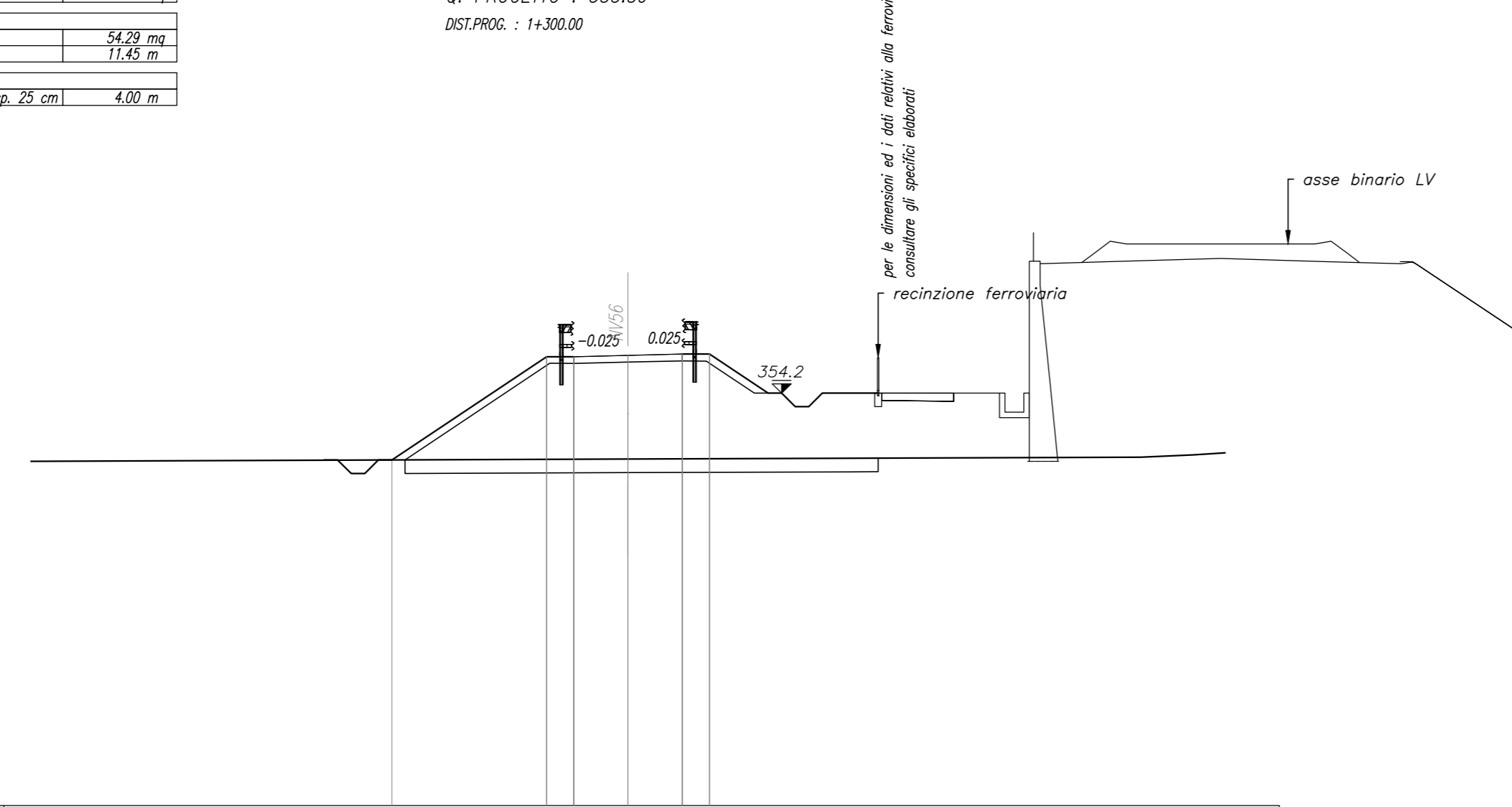
SCALA 1:200

Q.MV. 340,00

QUOTE TERRENO	352,97	352,99	352,99	353,06	
DIST.PARZIALI TERRENO	28,01	2,79	1,47	1,04	21,89
QUOTE PROGETTO	352,98	352,99	352,99	353,06	
DIST.PARZIALI PROGETTO	5,47	1,00	2,00	1,00	

SCALTE E BONIFIDE	
SCALTE sp. 50 cm	17,14 m
TRONCI	0,49 mq
INQUADRI	
INQUADRI	54,29 mq
TRONCHI RESIDUALI sp. 30 cm	11,45 m
CONCRETTIZZAZIONE STRADALE	
MOD. STANDARDI: 1000 (LARGH. sp. 25 cm)	4,00 m

SEZIONE N. : 27  
Q. PROGETTO : 355,59  
DIST.PROC. : 1+000,00



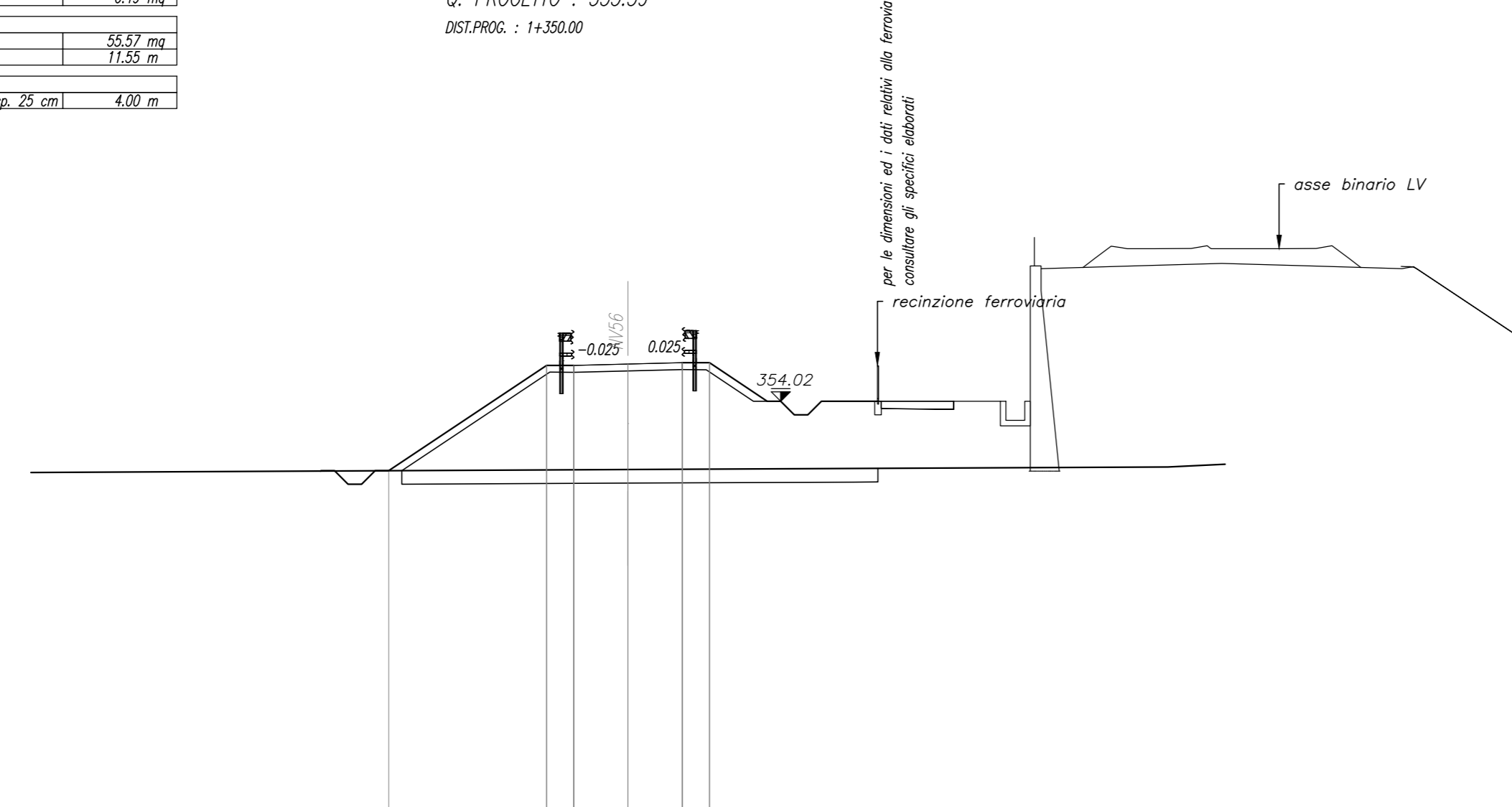
SCALA 1:200

Q.MV. 338,00

QUOTE TERRENO	351,857	351,857	351,857	351,857
DIST.PARZIALI TERRENO	42,49	2,21	1,82	16,68
QUOTE PROGETTO	351,857	351,857	351,857	351,857
DIST.PARZIALI PROGETTO	5,70	1,00	2,00	1,00

SCALTE E BONIFIDE	
SCALTE sp. 50 cm	17,54 m
TRONCI	0,49 mq
INQUADRI	
INQUADRI	55,57 mq
TRONCHI RESIDUALI sp. 30 cm	11,55 m
CONCRETTIZZAZIONE STRADALE	
MOD. STANDARDI: 1000 (LARGH. sp. 25 cm)	4,00 m

SEZIONE N. : 28  
Q. PROGETTO : 355,39  
DIST.PROC. : 1+000,00



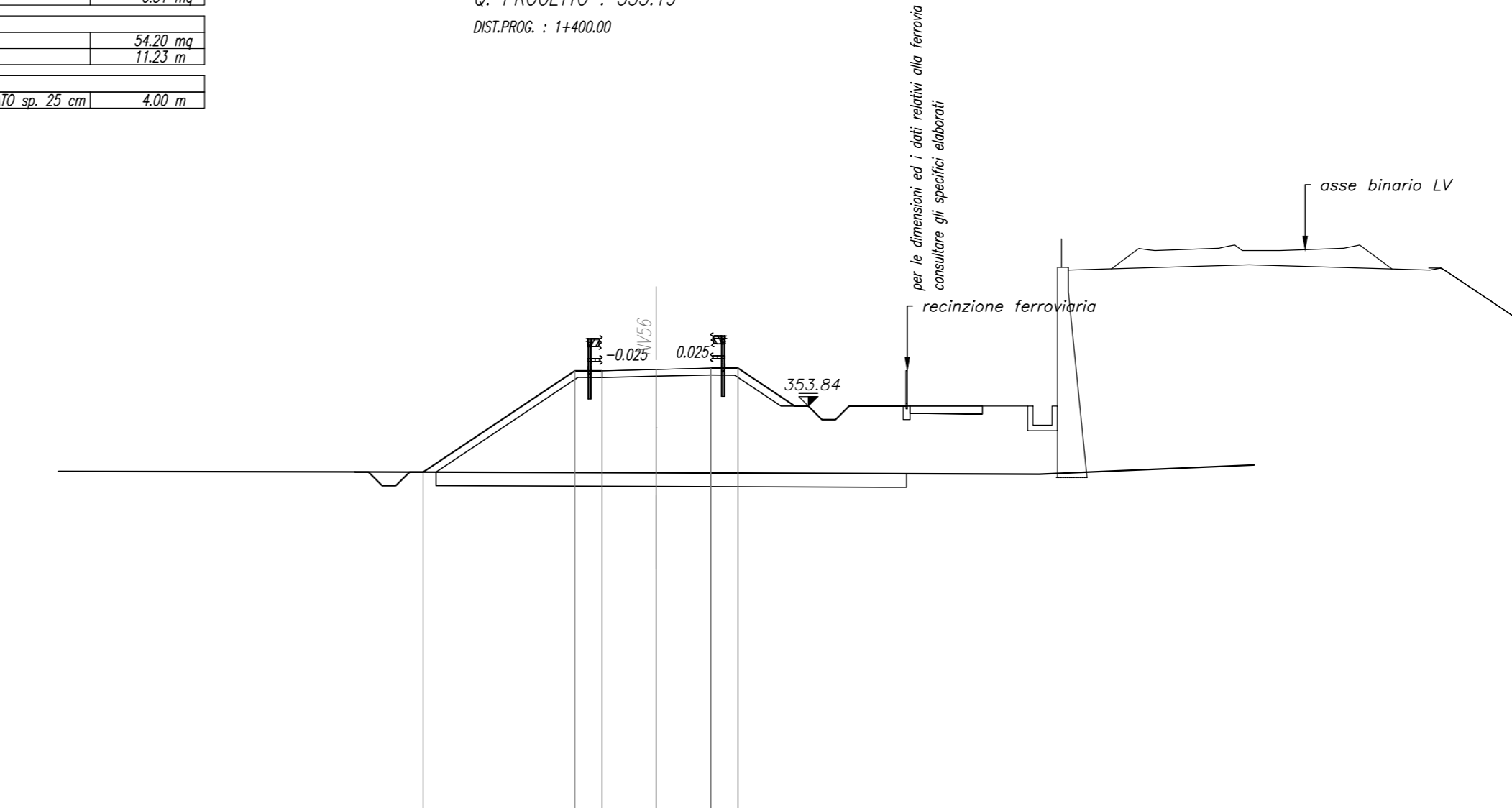
SCALA 1:200

Q.MV. 338,00

QUOTE TERRENO	351,500	351,500	351,500
DIST.PARZIALI TERRENO	22,41	19,89	351,500
QUOTE PROGETTO	351,457	351,500	351,500
DIST.PARZIALI PROGETTO	5,81	1,00	2,00

SCALTE E BONIFIDE	
SCALTE sp. 50 cm	17,17 m
TRONCI	0,48 mq
INQUADRI	
INQUADRI	54,29 mq
TRONCHI RESIDUALI sp. 30 cm	11,23 m
CONCRETTIZZAZIONE STRADALE	
MOD. STANDARDI: 1000 (LARGH. sp. 25 cm)	4,00 m

SEZIONE N. : 29  
Q. PROGETTO : 355,19  
DIST.PROC. : 1+000,00



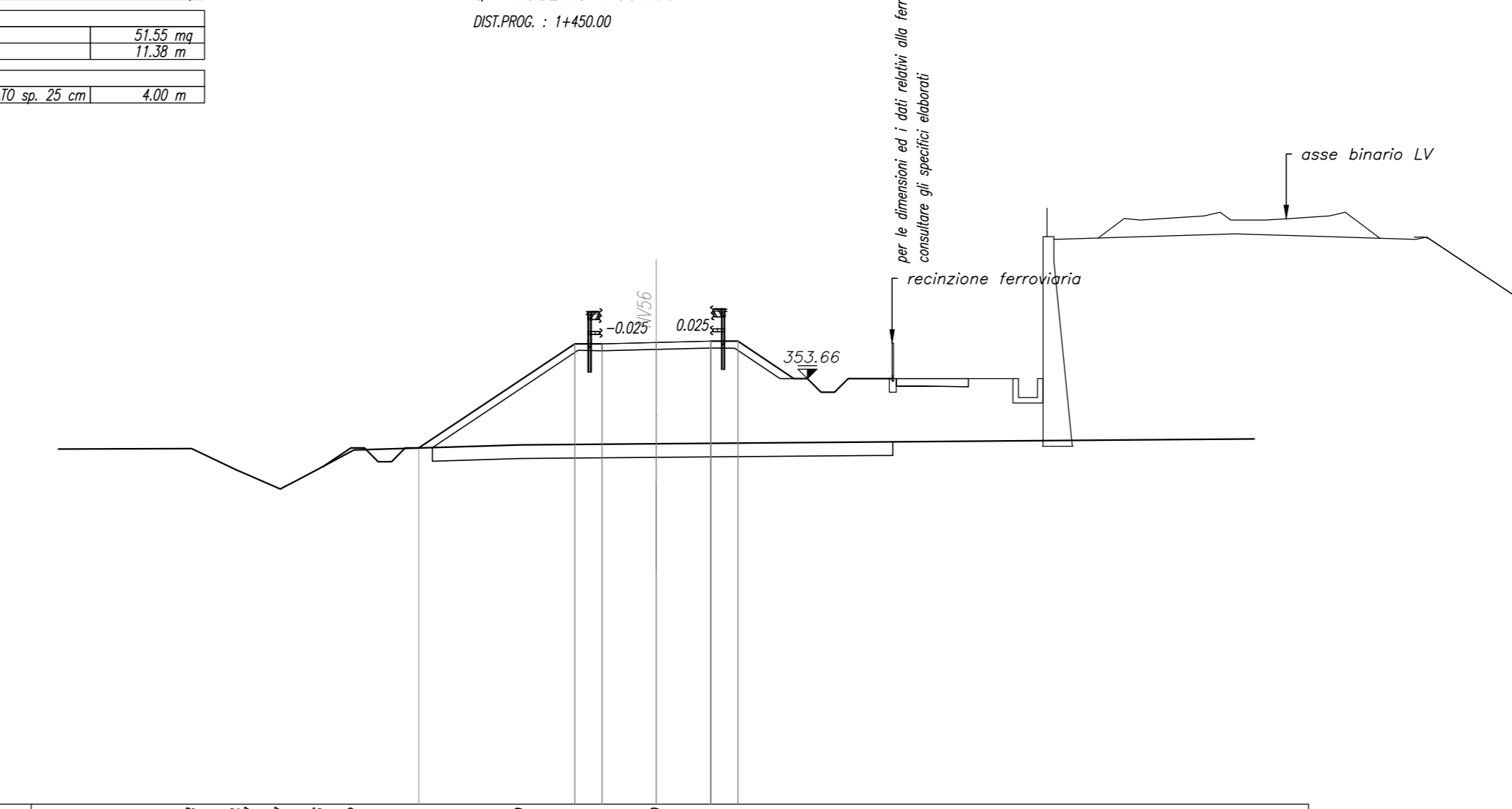
SCALA 1:200

Q.MV. 339,00

QUOTE TERRENO	351,427	351,380	351,380
DIST.PARZIALI TERRENO	11,56	14,10	8,77
QUOTE PROGETTO	351,417	351,380	351,380
DIST.PARZIALI PROGETTO	5,58	1,00	2,00

SCALTE E BONIFIDE	
SCALTE sp. 50 cm	18,38 m
TRONCI	0,44 mq
INQUADRI	
INQUADRI	51,53 mq
TRONCHI RESIDUALI sp. 30 cm	11,28 m
CONCRETTIZZAZIONE STRADALE	
MOD. STANDARDI: 1000 (LARGH. sp. 25 cm)	4,00 m

SEZIONE N. : 30  
Q. PROGETTO : 354,99  
DIST.PROC. : 1+000,00



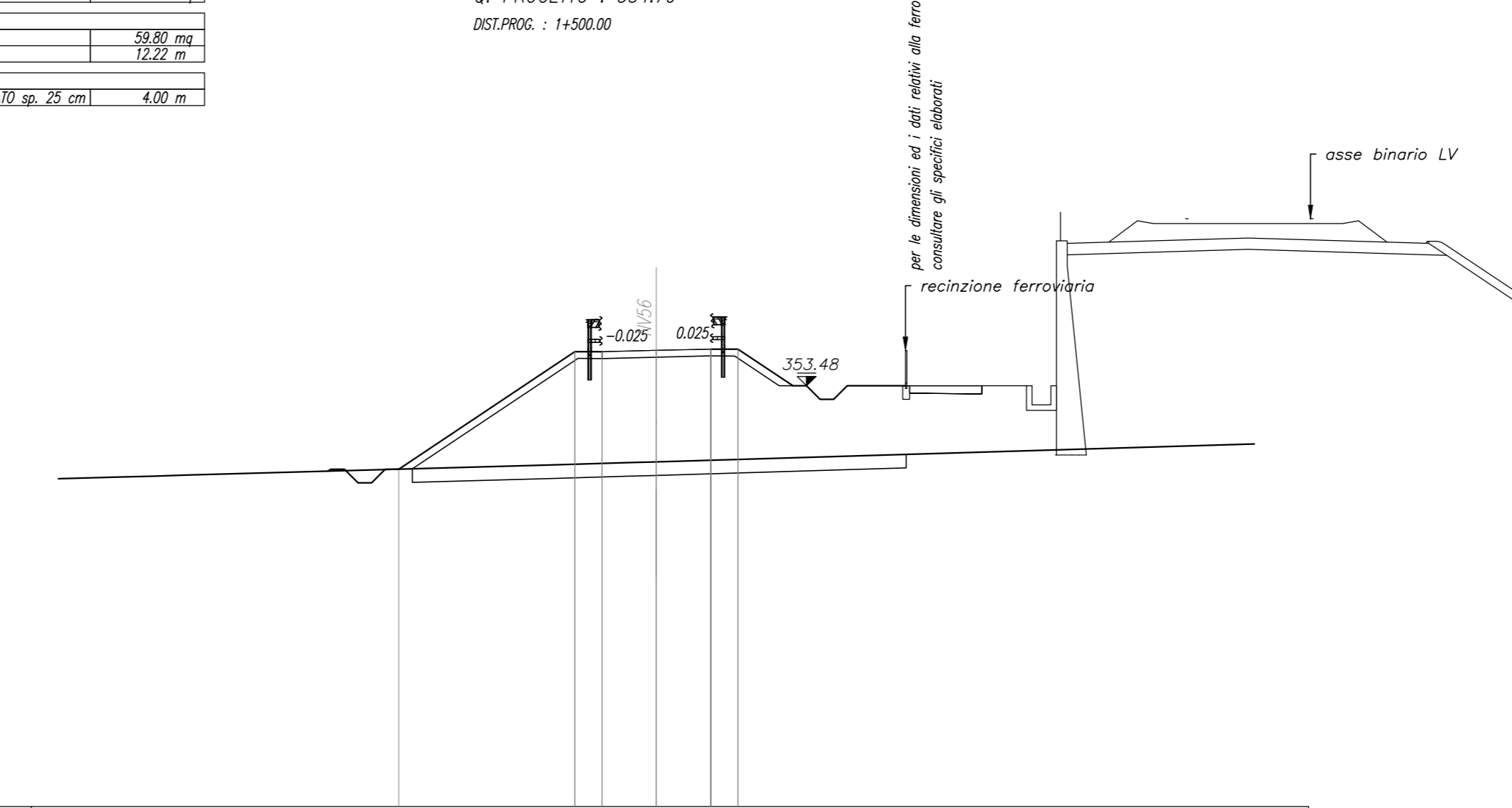
SCALA 1:200

Q.MV. 338,00

QUOTE TERRENO	351,098	351,098	351,098	351,279	351,280			
DIST.PARZIALI TERRENO	8,70	1,68	1,20	4,48	1,29	6,13	5,00	23,86
QUOTE PROGETTO	351,098	351,098	351,098	351,279	351,280			
DIST.PARZIALI PROGETTO	5,74	1,00	2,00	2,00	1,00			

SCALTE E BONIFIDE	
SCALTE sp. 50 cm	18,78 m
TRONCI	0,45 mq
INQUADRI	
INQUADRI	58,80 mq
TRONCHI RESIDUALI sp. 30 cm	12,24 m
CONCRETTIZZAZIONE STRADALE	
MOD. STANDARDI: 1000 (LARGH. sp. 25 cm)	4,00 m

SEZIONE N. : 31  
Q. PROGETTO : 354,79  
DIST.PROC. : 1+000,00



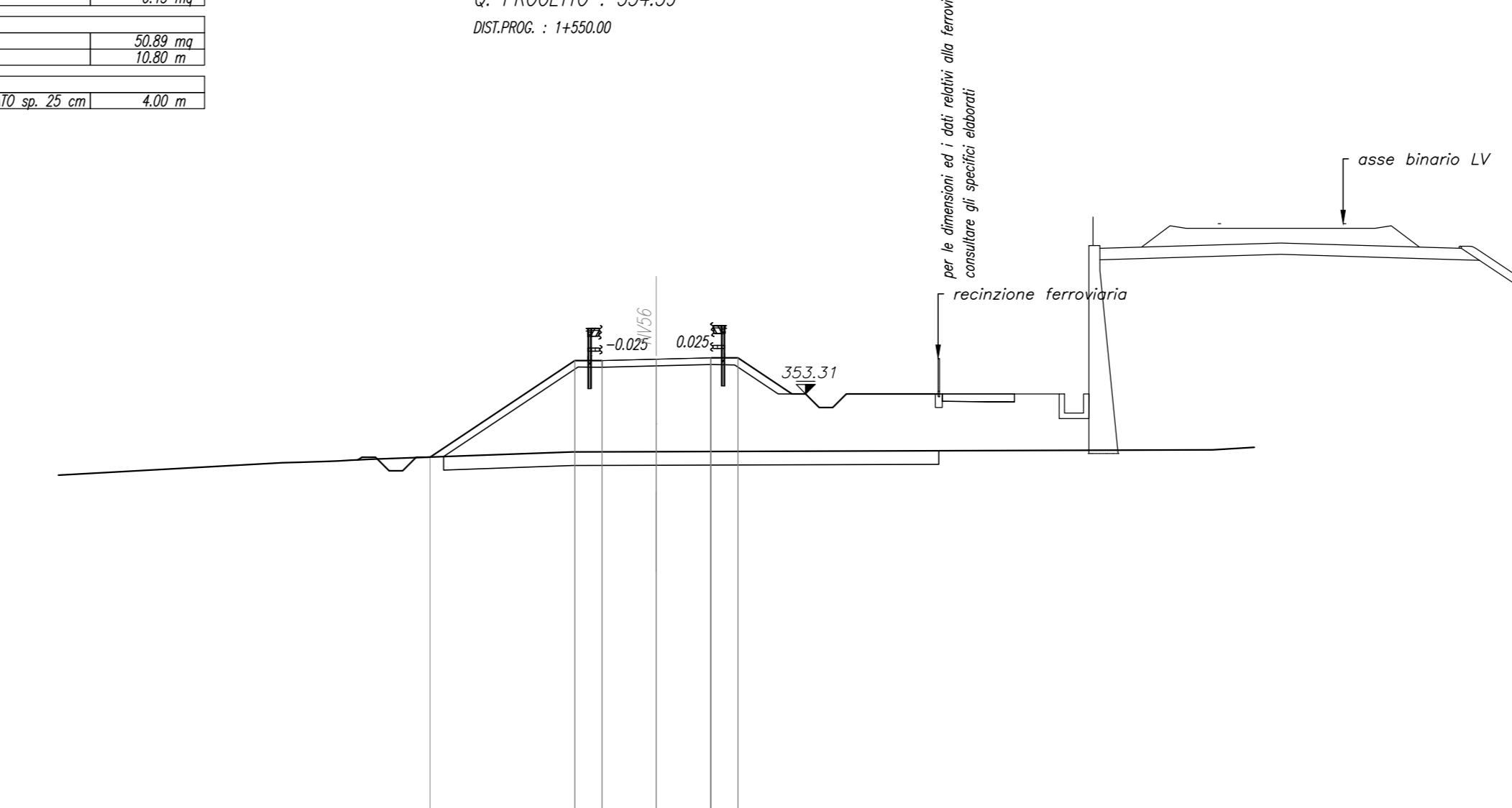
SCALA 1:200

Q.MV. 338,00

QUOTE TERRENO	350,082	350,023	350,023	350,023	350,023		
DIST.PARZIALI TERRENO	1,51	1,37	1,24	13,46	2,78	1,01	31,71
QUOTE PROGETTO	350,045	350,023	350,023	350,023	350,023		
DIST.PARZIALI PROGETTO	6,48	1,00	2,00	2,00	1,00		

SCALTE E BONIFIDE	
SCALTE sp. 50 cm	18,92 m
TRONCI	0,43 mq
INQUADRI	
INQUADRI	58,80 mq
TRONCHI RESIDUALI sp. 30 cm	10,80 m
CONCRETTIZZAZIONE STRADALE	
MOD. STANDARDI: 1000 (LARGH. sp. 25 cm)	4,00 m

SEZIONE N. : 32  
Q. PROGETTO : 354,59  
DIST.PROC. : 1+000,00



SCALA 1:200

Q.MV. 338,00

QUOTE TERRENO	351,771	351,67	351,67	
DIST.PARZIALI TERRENO	14,01	7,25	3,08	20,46
QUOTE PROGETTO	351,686	351,771	351,67	
DIST.PARZIALI PROGETTO	5,37	1,00	2,00	1,00

COMMITTENTE:

PROGETTAZIONE:

DIRETTRICE FERROVIARIA MESSINA - CATANIA - PALERMO  
NUOVO COLLEGAMENTO PALERMO - CATANIA

U.O. INFRASTRUTTURE SUD  
PROGETTO DEFINITIVO  
TRATTA LERCARA DIR. - CALTANISSETTA XIRBI (LOTTO 3)

VIABILITA'  
NV56 - Viabilità campestre di ricucitura dal km 23+920 al km 24+475  
Sezioni trasversali - Tav. 4 di 7

SCALA: 1:200

COMMESSA	LOTTO	FASE	ENTE	TIPO DOC.	OPERA/DISCIPLINA	PROGR.	REV.
RS3T	30	D	78	W9	NV5600	004	C

Rev.	Descrizione	Redatto	Data	Verificato	Data	Approvato	Data	Autorizzato Data
A	Emissione Esecutiva	21/03/2003	21/03/2003	21/03/2003	21/03/2003	[Signature]	21/03/2003	01/04/2003
B	Emissione Esecutiva	21/03/2003	21/03/2003	21/03/2003	21/03/2003	[Signature]	21/03/2003	01/04/2003
C	Emissione Esecutiva	21/03/2003	21/03/2003	21/03/2003	21/03/2003	[Signature]	21/03/2003	01/04/2003